

สถิติเรือประมงไทยปี 2566

THAI FISHING VESSELS STATISTICS 2023



กองนโยบายและแผนพัฒนาการประมง
กรมประมง
กระทรวงเกษตรและสหกรณ์
เอกสารฉบับที่ 3/2566

FISHERIES DEVELOPMENT POLICY AND PLANNING DIVISION

DEPARTMENT OF FISHERIES

MINISTRY OF AGRICULTURE AND COOPERATIVES

No. 3/2023

คำนำ

หนังสือสถิติเรือประมงไทย ปี 2566 เป็นเอกสารที่กรมประมง โดยกลุ่มสถิติการประมง กองนโยบายและแผนพัฒนาการประมง ได้จัดพิมพ์เผยแพร่โดยมีวัตถุประสงค์เพื่อนำเสนอข้อมูลสถิติเรือประมง เครื่องมือทำการประมง โดยกลุ่มสถิติการประมง ได้เก็บรวบรวมข้อมูล จากแหล่งข้อมูลต่าง ๆ ที่สำคัญได้แก่ ข้อมูลใบอนุญาตทำการประมงพาณิชย์ ข้อมูลใบอนุญาตทำการประมงนอกลำน้ำไทย ข้อมูลใบอนุญาตทำการประมงพื้นบ้าน ตามมาตรา 174 แห่งพระราชกำหนดการประมง พ.ศ. 2558 และข้อมูลทะเบียนเรือประมง จากกรมเจ้าท่า นำเสนอข้อมูลในรูปแบบพรรณนา กราฟ และตาราง โดยเป็นข้อมูล ณ วันที่ 30 เมษายน 2566

กรมประมง ขอขอบพระคุณเจ้าหน้าที่กองบริหารจัดการทรัพยากรและกำหนดมาตรการ เจ้าหน้าที่ศูนย์เทคโนโลยีสารสนเทศและการสื่อสาร และผู้ที่เกี่ยวข้องอื่นๆ ที่ให้ความร่วมมือในการจัดทำหนังสือเล่มนี้ มา ณ โอกาสนี้ และหากผู้ใช้ข้อมูลพบเห็นข้อบกพร่อง หรือมีคำแนะนำ ขอความกรุณาแจ้งมายังผู้จัดทำ เพื่อเป็นแนวทางในการแก้ไขปรับปรุงในโอกาสต่อไป จักขอบคุณยิ่ง

กลุ่มสถิติการประมง

กองนโยบายและแผนพัฒนาการประมง

มิถุนายน 2566

สารบัญ

หน้า

คำนำ
สารบัญ
บทนำ
สรุปผล

1
4

สารบัญตาราง

หน้า

ตารางที่ 1	จำนวนเรือประมงที่ได้รับใบอนุญาตทำการประมงพาณิชย์ ทำการประมงในพื้นที่อ่าวไทย และอันดามัน จำแนกตามขนาดเรือ เป็นรายจังหวัด ปีการประมง 2566	65-67
ตารางที่ 2	จำนวนเรือประมงที่ได้รับใบอนุญาตทำการประมงพาณิชย์ ทำการประมงในพื้นที่อ่าวไทย จำแนกตามขนาดเรือ เป็นรายจังหวัด ปีการประมง 2566	68-70
ตารางที่ 3	จำนวนเรือประมงที่ได้รับใบอนุญาตทำการประมงพาณิชย์ ทำการประมงในพื้นที่ อันดามัน จำแนกตามขนาดเรือ เป็นรายจังหวัด ปีการประมง 2566	71-73
ตารางที่ 4	จำนวนเรือประมงที่ได้รับใบอนุญาตทำการประมงพาณิชย์ ทำการประมงในพื้นที่อ่าวไทย และอันดามัน จำแนกตามขนาดเรือ เป็นรายเครื่องมือทำการประมง ปีการประมง 2566	74-76
ตารางที่ 5	จำนวนเรือประมงที่ได้รับใบอนุญาตทำการประมงพาณิชย์ ทำการประมงในพื้นที่อ่าวไทย จำแนกตามขนาดเรือ เป็นรายเครื่องมือทำการประมง ปีการประมง 2566	77-79
ตารางที่ 6	จำนวนเรือประมงที่ได้รับใบอนุญาตทำการประมงพาณิชย์ ทำการประมงในพื้นที่ อันดามัน จำแนกตามขนาดเรือ เป็นรายเครื่องมือทำการประมง ปีการประมง 2566	80-82
ตารางที่ 7	จำนวนเรือประมงที่ได้รับใบอนุญาตทำการประมงพาณิชย์ ทำการประมงในพื้นที่อ่าวไทย และอันดามัน จำแนกตามขนาดเรือ และเครื่องมือทำการประมง เป็นรายจังหวัด ปีการประมง 2566	83
	7.1 อวนลากแผ่นตะเฆ่	83
	7.2 อวนลากคู่	84
	7.3 อวนลากคานถ่าง	85
	7.4 อวนล้อมจับ	86
	7.5 อวนล้อมจับปลากะตัก	87
	7.6 อวนครอบปลากะตัก	88
	7.7 อวนครอบหมึก	89
	7.8 อวนช้อนปลาจะละเม็ด	90
	7.9 อวนช้อน/ยกปลากะตัก	91
	7.10 ลอบหมึก	92
	7.11 ลอบหมึกสาย	93
	7.12 ลอบปลา	94

สารบัญตาราง (ต่อ)

ตารางที่ 7	หน้า
7.13 ลอบปู	95
7.14 คราดหอยลาย	96
7.15 คราดหอยแครง	97
7.16 คราดหอยอื่น	98
7.17 อวนรุนเคย	99
7.18 อวนติดตา	100
7.19 แผงยกปูจักจั่น	101
7.20 เบ็ดมือ	102
7.21 เบ็ดราว	103
7.22 เรือประกอบเครื่องกำเนิดไฟฟ้า (เรือปั่นไฟ)	104
ตารางที่ 8 จำนวนเรือประมงที่ได้รับใบอนุญาตทำการประมงพาณิชย์ ทำการประมง ในพื้นที่อ่าวไทย จำแนกตามขนาดเรือ และเครื่องมือทำการประมง เป็นรายจังหวัด ปีการประมง 2566	105
8.1 อวนลากแผ่นตะเฆ่	105
8.2 อวนลากคู่	106
8.3 อวนลากคานถ่าง	107
8.4 อวนล้อมจับ	108
8.5 อวนล้อมจับปลากะตัก	109
8.6 อวนครอบปลากะตัก	110
8.7 อวนครอบหมึก	111
8.8 อวนช้อนปลาจะละเม็ด	112
8.9 อวนช้อน/ยกปลากะตัก	113
8.10 ลอบหมึก	114
8.11 ลอบหมึกสาย	115
8.12 ลอบปลา	116
8.13 ลอบปู	117
8.14 คราดหอยลาย	118
8.15 คราดหอยแครง	119
8.16 คราดหอยอื่น	120
8.17 อวนรุนเคย	121
8.18 อวนติดตา	122
8.19 แผงยกปูจักจั่น	123
8.20 เบ็ดมือ	124
8.21 เบ็ดราว	125
8.22 เรือประกอบเครื่องกำเนิดไฟฟ้า (เรือปั่นไฟ)	126

สารบัญตาราง (ต่อ)

		หน้า
ตารางที่ 9	จำนวนเรือประมงที่ได้รับใบอนุญาตทำการประมงพาณิชย์ ทำการประมงในพื้นที่อันดามัน จำแนกตามขนาดเรือ และเครื่องมือทำการประมง เป็นรายจังหวัด ปีการประมง 2566	127
	9.1 อวนลากแผ่นตะเฆ่	127
	9.2 อวนลากคู่	128
	9.3 อวนลากคานถ่าง	129
	9.4 อวนล้อมจับ	130
	9.5 อวนล้อมจับปลากะตัก	131
	9.6 อวนครอบปลากะตัก	132
	9.7 อวนครอบหมึก	133
	9.8 อวนช้อนปลาจะละเม็ด	134
	9.9 อวนช้อน/ยกปลากะตัก	135
	9.10 ลอบหมึก	136
	9.11 ลอบหมึกสาย	137
	9.12 ลอบปลา	138
	9.13 ลอบปู	139
	9.14 คราดหอยลาย	140
	9.15 คราดหอยแครง	141
	9.16 คราดหอยอื่น	142
	9.17 อวนรุนเคย	143
	9.18 อวนติดตา	144
	9.19 แผงยกปูจักจั่น	145
	9.20 เบ็ดมือ	146
	9.21 เบ็ดราว	147
	9.22 เรือประกอบเครื่องกำเนิดไฟฟ้า (เรือปั่นไฟ)	148
ตารางที่ 10	จำนวนเรือประมงที่ได้รับใบอนุญาตทำการประมงพาณิชย์ ทำการประมงในพื้นที่ย่านไทย และอันดามัน จำแนกตามขนาดเรือ และจังหวัด เป็นรายเครื่องมือ ทำการประมง ปีการประมง 2566	149
	10.1 ตราด	149
	10.2 จันทบุรี	150
	10.3 ระยอง	151
	10.4 ชลบุรี	152
	10.5 ฉะเชิงเทรา	153
	10.6 สมุทรปราการ	154
	10.7 กรุงเทพมหานคร	155
	10.8 สมุทรสาคร	156

สารบัญตาราง (ต่อ)

ตารางที่ 10		หน้า
	10.9 สมุทรสงคราม	157
	10.10 เพชรบุรี	158
	10.11 ประจวบคีรีขันธ์	159
	10.12 ชุมพร	160
	10.13 สุราษฎร์ธานี	161
	10.14 นครศรีธรรมราช	162
	10.15 สงขลา	163
	10.16 ปัตตานี	164
	10.17 นราธิวาส	165
	10.18 ระนอง	166
	10.19 พังงา	167
	10.20 ภูเก็ต	168
	10.21 กระบี่	169
	10.22 ตรัง	170
	10.23 สตูล	171
ตารางที่ 11	จำนวนเรือประมงที่ได้รับใบอนุญาตทำการประมงพาณิชย์ ทำการประมงในพื้นที่อ่าวไทย จำแนกตามขนาดเรือ และจังหวัด เป็นรายเครื่องมือทำการประมง ปีการประมง 2566	172
	11.1 ตราด	172
	11.2 จันทบุรี	173
	11.3 ระยอง	174
	11.4 ชลบุรี	175
	11.5 ฉะเชิงเทรา	176
	11.6 สมุทรปราการ	177
	11.7 กรุงเทพมหานคร	178
	11.8 สมุทรสาคร	179
	11.9 สมุทรสงคราม	180
	11.10 เพชรบุรี	181
	11.11 ประจวบคีรีขันธ์	182
	11.12 ชุมพร	183
	11.13 สุราษฎร์ธานี	184
	11.14 นครศรีธรรมราช	185
	11.15 สงขลา	186
	11.16 ปัตตานี	187

สารบัญตาราง (ต่อ)

ตารางที่ 11	หน้า
11.17 นราธิวาส	188
11.18 ระนอง	189
11.19 พังงา	190
11.20 ภูเก็ต	191
11.21 กระบี่	192
11.22 ตรัง	193
11.23 สตูล	194
ตารางที่ 12	195
จำนวนเรือประมงที่ได้รับใบอนุญาตทำการประมงพาณิชย์ ทำการประมง ในพื้นที่อันดามัน จำแนกตามขนาดเรือ และจังหวัด เป็นรายเครื่องมือทำการประมง ปีการประมง 2566	
12.1 ตราด	195
12.2 จันทบุรี	196
12.3 ระยอง	197
12.4 ชลบุรี	198
12.5 ฉะเชิงเทรา	199
12.6 สมุทรปราการ	200
12.7 กรุงเทพมหานคร	201
12.8 สมุทรสาคร	202
12.9 สมุทรสงคราม	203
12.10 เพชรบุรี	204
12.11 ประจวบคีรีขันธ์	205
12.12 ชุมพร	206
12.13 สุราษฎร์ธานี	207
12.14 นครศรีธรรมราช	208
12.15 สงขลา	209
12.16 ปัตตานี	210
12.17 นราธิวาส	211
12.18 ระนอง	212
12.19 พังงา	213
12.20 ภูเก็ต	214
12.21 กระบี่	215
12.22 ตรัง	216
12.23 สตูล	217

สารบัญ

หน้า

[illegible]

สารบัญภาพ (ต่อ)

[illegible]

สารบัญญภาพ (ต่อ)

หน้า

[illegible]

สารบัญภาพ (ต่อ)

หน้า

[illegible]

สารบัญภาพ (ต่อ)

[illegible]

สารบัญภาพ (ต่อ)

	หน้า
ภาพที่ 91 ร้อยละของเรือประมงที่ได้รับใบอนุญาตทำการประมงพาณิชย์เครื่องมือแผงยกปูจักจั่น ในปีการประมง 2566 จำแนกตามจังหวัดที่รับคำขอรับใบอนุญาตทำการประมง	60
ภาพที่ 92 ร้อยละของเรือประมงที่ได้รับใบอนุญาตทำการประมงพาณิชย์ประเภทเรือประกอบ เครื่องกำเนิดไฟฟ้า (เรือปั่นไฟ) ในปีการประมง 2566 จำแนกตามขนาดเรือ	61
ภาพที่ 93 ร้อยละของเรือประมงที่ได้รับใบอนุญาตทำการประมงพาณิชย์ประเภทเรือประกอบเครื่อง กำเนิดไฟฟ้า (เรือปั่นไฟ) ในปีการประมง 2566 จำแนกตามพื้นที่ทำการประมงและขนาดเรือ	61
ภาพที่ 94 ร้อยละของเรือประมงที่ได้รับใบอนุญาตทำการประมงพาณิชย์ ประเภทเรือประกอบเครื่องกำเนิดไฟฟ้า (เรือปั่นไฟ) ในปีการประมง 2566 จำแนกตามจังหวัดที่รับคำขอรับใบอนุญาตทำการประมง	62
ภาพที่ 95 จำนวนเรือประมงที่ได้รับใบอนุญาตทำการประมงนอกน่านน้ำไทยในปีการประมง 2566	63

บทนำ

เนื่องจากการประมงทะเลของประเทศได้พัฒนาและเปลี่ยนแปลงไปอย่างรวดเร็วจึงจำเป็นต้องมีข้อมูลที่ทันสมัยเพื่อใช้ในการวางแผนและกำหนดนโยบายพัฒนาทางด้านการประมงของประเทศให้เหมาะสม กรมประมงจึงได้จัดทำรายงานสถิติเกี่ยวกับจำนวนเรือประมงและเครื่องมือทำการประมง ซึ่งข้อมูลดังกล่าวที่กรมประมงได้ออกให้กับชาวประมงสอดคล้องกับขีดความสามารถในการทำการประมงและปริมาณผลผลิตสูงสุดของทรัพยากรสัตว์น้ำที่สามารถทำการประมงได้อย่างยั่งยืนตามที่กำหนดไว้ในแผนการบริหารจัดการประมงทะเลของประเทศไทย เอกสารสถิติเรือประมง 2566 ฉบับนี้เป็นการสรุปข้อมูลจากแหล่งต่าง ๆ โดยเฉพาะข้อมูลเกี่ยวกับจำนวนเรือและเครื่องมือประมงของเรือประมงที่ได้รับใบอนุญาตทำการประมงพาณิชย์ ในปีการประมง 2566

วัตถุประสงค์

1. เพื่อนำเสนอข้อมูลเกี่ยวกับสถิติจำนวนเรือประมงจำแนกตามประเภทเรือประมงและขนาดเรือ (ตันกรอส)
2. เพื่อนำเสนอข้อมูลเกี่ยวกับสถิติจำนวนเรือประมงและเครื่องมือประมงของเรือประมงที่ได้รับใบอนุญาตทำการประมงพาณิชย์และใบอนุญาตทำการประมงนอกน่านน้ำไทย จำแนกตามขนาดเรือ (ตันกรอส) ประเภทและชนิดเครื่องมือประมง พื้นที่ทำการประมง

คำนิยาม

ปีการประมง หมายความว่า ช่วงวันที่ 1 เมษายน ถึง 31 มีนาคม ของปีถัดไป เป็นประจำทุกปี ตามมาตรา 5 พระราชกำหนดการประมง พ.ศ. 2558 และแก้ไขเพิ่มเติม พ.ศ. 2560

เรือประมง หมายความว่า ยานพาหนะทางน้ำทุกขนาดที่ใช้หรือเจตนาจะใช้ เพื่อแสวงหาประโยชน์จากทรัพยากรสัตว์น้ำในทางการค้า และให้หมายความรวมถึงยานพาหนะที่ใช้สนับสนุนเรือที่ใช้ทำการประมง ขนถ่ายสัตว์น้ำ หรือแปรรูปสัตว์น้ำ

เรือประมงไทย หมายความว่า เรือประมงที่จดทะเบียนเป็นเรือไทยตามกฎหมายว่าด้วยเรือไทย

ทำการประมง หมายความว่า ค้นหา ล่อ จับ ได้มา หรือเก็บสัตว์น้ำหรือกระทำการใด ๆ ที่มีจุดมุ่งหมายเพื่อล่อ จับ ได้มา หรือเก็บสัตว์น้ำในที่จับสัตว์น้ำ

เครื่องมือทำการประมง หมายความว่า เครื่องกลไก เครื่องใช้ เครื่องอุปกรณ์ ส่วนประกอบ อวรุต เสา และหลักที่ใช้ทำการประมง

ประมงพื้นบ้าน หมายความว่า การทำการประมงในเขตทะเลชายฝั่งไม่ว่าจะใช้เรือประมงหรือใช้เครื่องมือโดยไม่ใช้เรือประมง ทั้งนี้ที่มีใช้ประมงพาณิชย์

ประมงพาณิชย์ หมายความว่า การทำการประมงโดยใช้เรือประมงที่มีขนาดตั้งแต่สิบตันกรอสขึ้นไป หรือที่ใช้เครื่องยนต์ มีกำลังแรงม้าถึงขนาดที่รัฐมนตรีประกาศกำหนด ซึ่งกำหนดให้เรือประมงที่ใช้เครื่องยนต์

ที่มีขนาดตั้งแต่ 280 แรงม้าขึ้นไปเป็นเรือประมงพาณิชย์ หรือใช้เรือประมงโดยมีหรือใช้เครื่องมือทำการประมงตามประเภท วิธี จำนวนแรงงานที่ใช้หรือลักษณะการทำการประมงตามที่รัฐมนตรีประกาศกำหนด และให้หมายความรวมถึงการใช้เรือประมงดังกล่าว ทำการแปรรูปสัตว์น้ำไม่ว่าจะมีการทำการประมงด้วยหรือไม่ก็ตาม ทั้งนี้ในปัจจุบันกรมประมงกำหนดชนิดเครื่องมือ ที่กำหนดให้ต้องขอรับใบอนุญาตทำการประมงพาณิชย์ในเรือที่มีขนาดตั้งแต่ 10 ตันกรอสขึ้นไป จำนวน 22 ชนิด ประกอบด้วย อวนลากคู่ อวนลากคานถ่าง อวนลากแผ่นตะเฆ่ อวนล้อมจับ อวนล้อมจับปลาเกะตัก อวนครอบปลาเกะตัก อวนช้อน/ยกปลาเกะตัก อวนครอบหมึก อวนช้อนปลาจะละเม็ด อวนติดตา อวนรุนเคย คราดหอยลาย คราดหอยแครง คราดหอยอื่น ๆ ลอบปลา ลอบปู ลอบหมึก ลอบหมึกสาย เบ็ดราว แผงปูจักจั่น เบ็ดมือ เรือประกอบเครื่องกำเนิดไฟฟ้า (เรือปั่นไฟ) และชนิดเครื่องมือที่ถูกกำหนดให้เรือทุกขนาดต้องขอใบอนุญาตทำการประมงพาณิชย์ จำนวน 7 ชนิด ประกอบด้วย อวนลากคู่ อวนลากแผ่นตะเฆ่ อวนลากคานถ่าง อวนล้อมจับ (มีสายมาน) อวนล้อมจับปลาเกะตัก คราดทุกชนิดประกอบเรือกล และเรือประกอบเครื่องกำเนิดไฟฟ้า (เรือปั่นไฟ)

ตามประกาศกรมประมง เรื่อง แนวทางในการออกใบอนุญาต และหลักเกณฑ์การจัดสรรใบอนุญาตทำการประมงพาณิชย์ สำหรับปีการประมง 2565 – 2566 พ.ศ. 2565 ณ วันที่ 14 มกราคม พ.ศ. 2565 กำหนดเครื่องมือทำการประมงตามประสิทธิภาพการจับสัตว์น้ำ ออกเป็น 2 กลุ่ม

1. กลุ่มเครื่องมือที่มีประสิทธิภาพสูง จำนวน 8 เครื่องมือ ได้แก่ อวนลากคู่ อวนลากแผ่นตะเฆ่ อวนลากคานถ่าง อวนล้อมจับ อวนล้อมจับปลาเกะตัก อวนครอบปลาเกะตัก อวนช้อน/ยกปลาเกะตัก และเรือประกอบเครื่องกำเนิดไฟฟ้า (เรือปั่นไฟ)

2. กลุ่มเครื่องมือที่มีประสิทธิภาพต่ำจำนวน 15 เครื่องมือ ได้แก่ อวนครอบหมึก อวนช้อนปลาจะละเม็ด อวนติดตา อวนรุนเคย คราดหอยลาย คราดหอยแครง คราดหอยอื่น ลอบปลา ลอบปู ลอบหมึก ลอบหมึกสาย เบ็ดราว แผงยกปูจักจั่น เบ็ดมือ และเครื่องมืออื่น

เกณฑ์ในการขอใช้เครื่องมือทำการประมงต่อเรือประมง 1 ลำ (หน่วยทำการประมง)

1. เครื่องมือที่มีประสิทธิภาพต่ำ สามารถขอได้ไม่เกิน 3 เครื่องมือ (ไม่รวมเบ็ดมือ) โดยให้ทำประมงได้ครั้งละ 1 เครื่องมือ (ไม่รวมเบ็ดมือ)

2 เครื่องมือที่มีประสิทธิภาพสูง สามารถขอได้ไม่เกิน 2 เครื่องมือ (ไม่รวมเบ็ดมือ) โดยให้ขอเครื่องมือประสิทธิภาพสูง 1 เครื่องมือ และเครื่องมือประสิทธิภาพต่ำได้อีก 1 เครื่องมือ โดยเครื่องมือประสิทธิภาพต่ำที่สามารถขอร่วมกับเครื่องมือประสิทธิภาพสูงได้ 8 เครื่องมือ ประกอบด้วย อวนครอบหมึก แผงยกปูจักจั่น ลอบปู ลอบปลา ลอบหมึก เบ็ดราว อวนติดตา และอวนช้อนปลาจะละเม็ด โดยทำการประมงได้ ครั้งละ 1 เครื่องมือ (ไม่รวมเบ็ดมือ)

ตามประกาศกรมประมง เรื่อง กำหนดหลักเกณฑ์และวิธีการจัดทำเครื่องหมายประจำเรือประมงสำหรับเรือประมงพาณิชย์ในน่านน้ำไทย พ.ศ. 2561 ณ วันที่ 8 มีนาคม พ.ศ. 2561

เจ้าของเรือ หมายความว่า ผู้มีกรรมสิทธิ์หรือสิทธิครอบครองในเรือประมง

เครื่องหมายประจำเรือประมง หมายความว่า เครื่องหมายประจำเรือประมงที่ได้รับใบอนุญาตทำการประมงพาณิชย์ในน่านน้ำไทย

เครื่องหมายประจำเรือประมงมีลักษณะเป็นเครื่องหมายที่ประกอบด้วยตัวอักษรโรมันตัวพิมพ์ใหญ่และตัวเลขอารบิกเขียนเรียงกันจากซ้ายไปขวาเมื่อหันหน้าเข้าหาเรือ โดยแบ่งเป็นเครื่องหมาย เพื่อใช้แทนความหมายต่าง ๆ ดังนี้

- (1) เครื่องหมายที่หนึ่งเป็นตัวอักษรหรือชุดตัวอักษรใช้แทนพื้นที่ทำการประมง ดังนี้

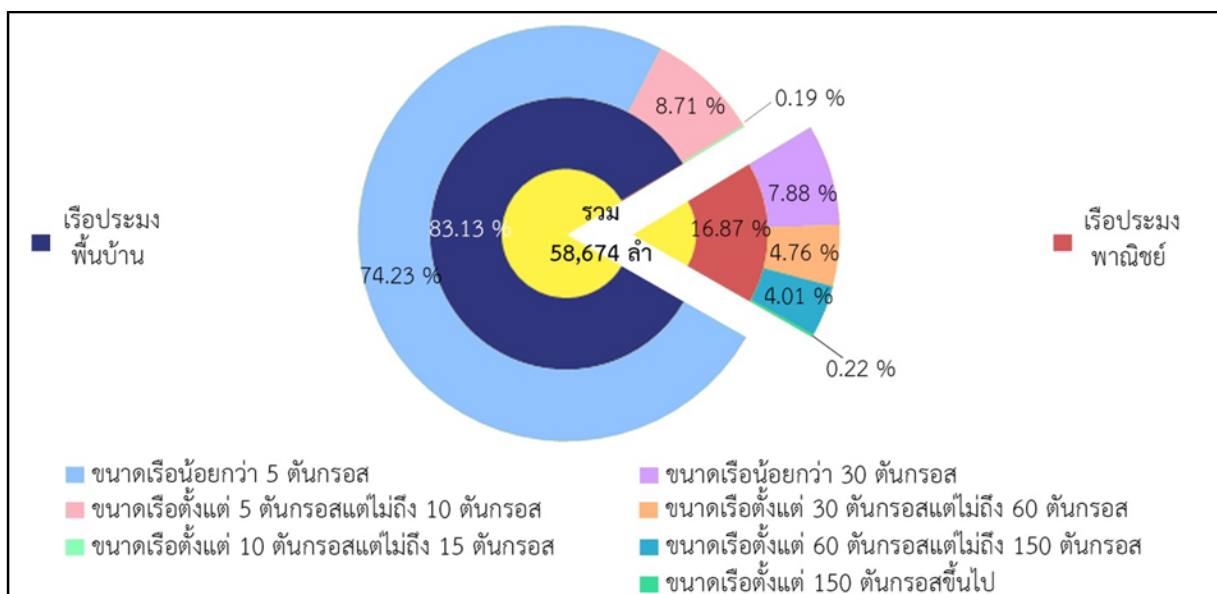
(ก) น่านน้ำไทยฝั่งอ่าวไทย	ใช้ตัวอักษร T
(ข) น่านน้ำไทยฝั่งอันดามัน	ใช้ตัวอักษร A
- (2) เครื่องหมายที่สองเป็นตัวอักษรหรือชุดตัวอักษรใช้แทนขนาดของเรือประมง ดังนี้

(ก) ขนาดไม่ถึงสามสิบตันกรอส	ให้ใช้ตัวอักษร S
(ข) ขนาดตั้งแต่สามสิบตันกรอสขึ้นไปแต่ไม่ถึงหกสิบตันกรอส	ให้ใช้ตัวอักษร M
(ค) ขนาดตั้งแต่หกสิบตันกรอสขึ้นไปแต่ไม่ถึงหนึ่งร้อยห้าสิบตันกรอส	ให้ใช้ตัวอักษร L
(ง) ขนาดตั้งแต่หนึ่งร้อยห้าสิบตันกรอสขึ้นไป	ให้ใช้ตัวอักษร X
- (3) เครื่องหมายที่สามเป็นตัวเลขหรือชุดตัวเลขแสดงลำดับที่ของใบอนุญาตทำการประมงพาณิชย์ตามขนาดของเรือแต่ละกลุ่มตาม (2)
- (4) เครื่องหมายที่สี่เป็นตัวอักษรหรือชุดตัวอักษรใช้แทนประเภทเครื่องมือทำการประมง ดังนี้

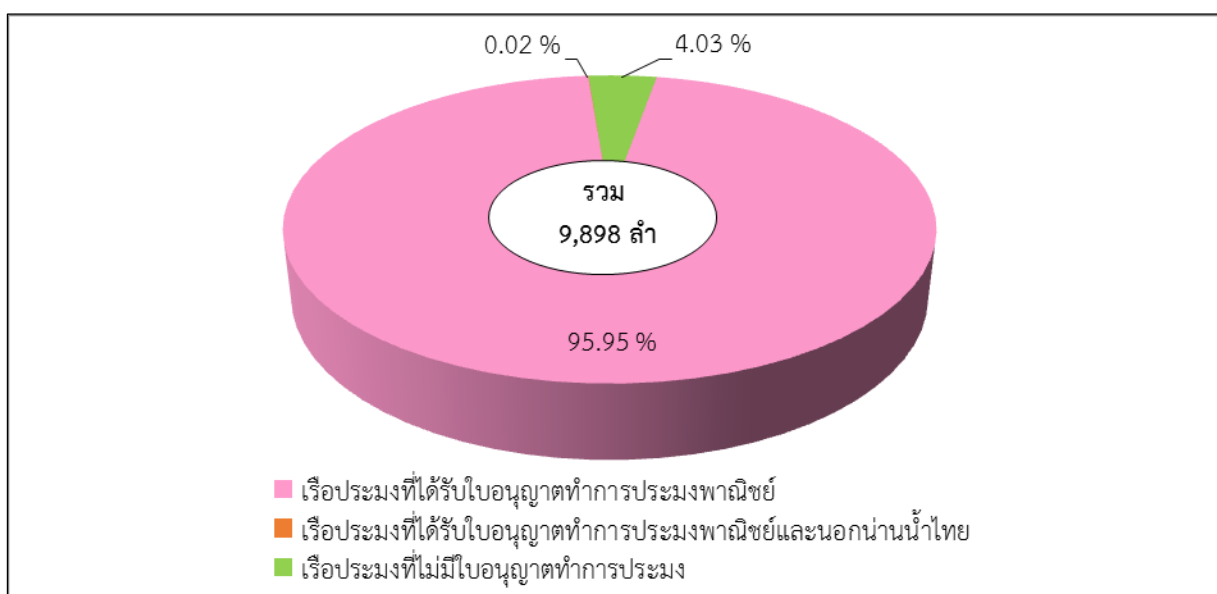
(ก) ประเภทเครื่องมืออวนลาก	ใช้ตัวอักษร A
(ข) ประเภทเครื่องมืออวนล้อมจับ	ใช้ตัวอักษร B
(ค) ประเภทเครื่องมือคราด	ใช้ตัวอักษร C
(ง) ประเภทเครื่องมืออวนช้อน อวนยก	ใช้ตัวอักษร D
(จ) ประเภทเครื่องมืออวนครอบ	ใช้ตัวอักษร E
(ฉ) ประเภทเครื่องมืออวนติดตา	ใช้ตัวอักษร F
(ช) ประเภทเครื่องมืออวนรุนเคย	ใช้ตัวอักษร G
(ซ) ประเภทเครื่องมือลอย	ใช้ตัวอักษร H
(ณ) ประเภทเบ็ดราว	ใช้ตัวอักษร J
(ฎ) ประเภทเครื่องมืออื่นๆ	ใช้ตัวอักษร K
(ฏ) ประเภทเรือประกอบเครื่องกำเนิดไฟฟ้า (เรือปั่นไฟ)	ใช้ตัวอักษร M

สรุปผล

จากการรวบรวมข้อมูล พบว่า จำนวนเรือประมง ณ วันที่ 30 มิถุนายน 2566 มีจำนวน 58,674 ลำ เป็นเรือประมงพื้นบ้าน จำนวน 48,776 ลำ (ร้อยละ 83.13) ประกอบด้วย ขนาดเรือน้อยกว่า 5 ตันกรอส มีจำนวนมากที่สุด 43,555 ลำ (ร้อยละ 74.23) รองลงมา ได้แก่ ขนาดเรือตั้งแต่ 5 ตันกรอสแต่ไม่ถึง 10 ตันกรอส จำนวน 5,108 ลำ (ร้อยละ 8.71) ขนาดเรือตั้งแต่ 10 ตันกรอสแต่ไม่ถึง 15 ตันกรอส จำนวน 113 ลำ (ร้อยละ 0.19) และเป็นเรือประมงพาณิชย์ จำนวน 9,898 ลำ (ร้อยละ 16.87) ประกอบด้วย ขนาดเรือน้อยกว่า 30 ตันกรอส มีจำนวนมากที่สุด 4,621 ลำ (ร้อยละ 7.88) รองลงมา ได้แก่ ขนาดเรือตั้งแต่ 30 ตันกรอสแต่ไม่ถึง 60 ตันกรอส จำนวน 2,795 ลำ (ร้อยละ 4.76) ขนาดเรือตั้งแต่ 60 ตันกรอสแต่ไม่ถึง 150 ตันกรอส จำนวน 2,351 ลำ (ร้อยละ 4.01) และขนาดเรือตั้งแต่ 150 ตันกรอสขึ้นไป จำนวน 131 ลำ (ร้อยละ 0.22) (ภาพที่ 1)



ภาพที่ 1 ร้อยละของเรือประมงจำแนกตามประเภทเรือประมงและขนาดเรือ ในปีการประมง 2566

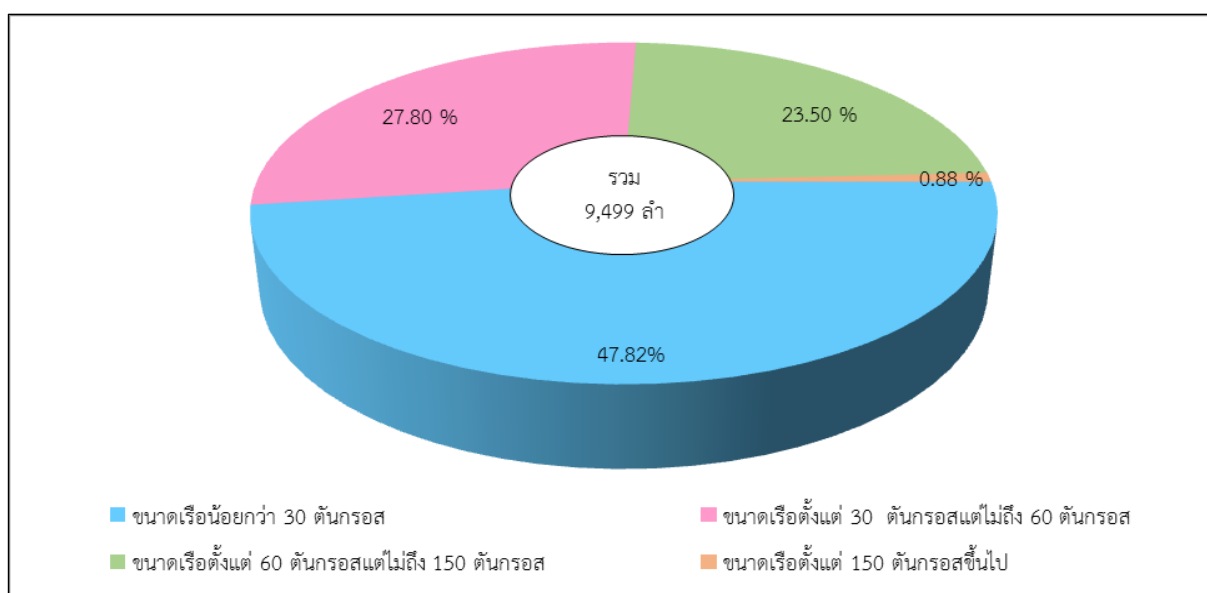


ภาพที่ 2 ร้อยละของเรือประมงจำแนกตามใบอนุญาตทำการประมง ในปีการประมง 2566

จากจำนวนเรือประมงพาณิชย์ 9,898 ลำ จำแนกตามใบอนุญาตทำการประมงประกอบด้วย เรือประมงที่ได้รับใบอนุญาตทำการประมงพาณิชย์ มีจำนวนมากที่สุด 9,497 ลำ (ร้อยละ 95.95) เรือประมงเรือประมงที่ได้รับทั้งใบอนุญาตทำการประมงพาณิชย์และใบอนุญาตทำการประมงนอกลำน้ำไทย จำนวน 2 ลำ (ร้อยละ 0.02) และไม่มีใบอนุญาตทำการประมง จำนวน 399 ลำ (ร้อยละ 4.03) (ภาพที่ 2)

1. จำนวนเรือประมงที่ได้รับใบอนุญาตทำการประมงพาณิชย์

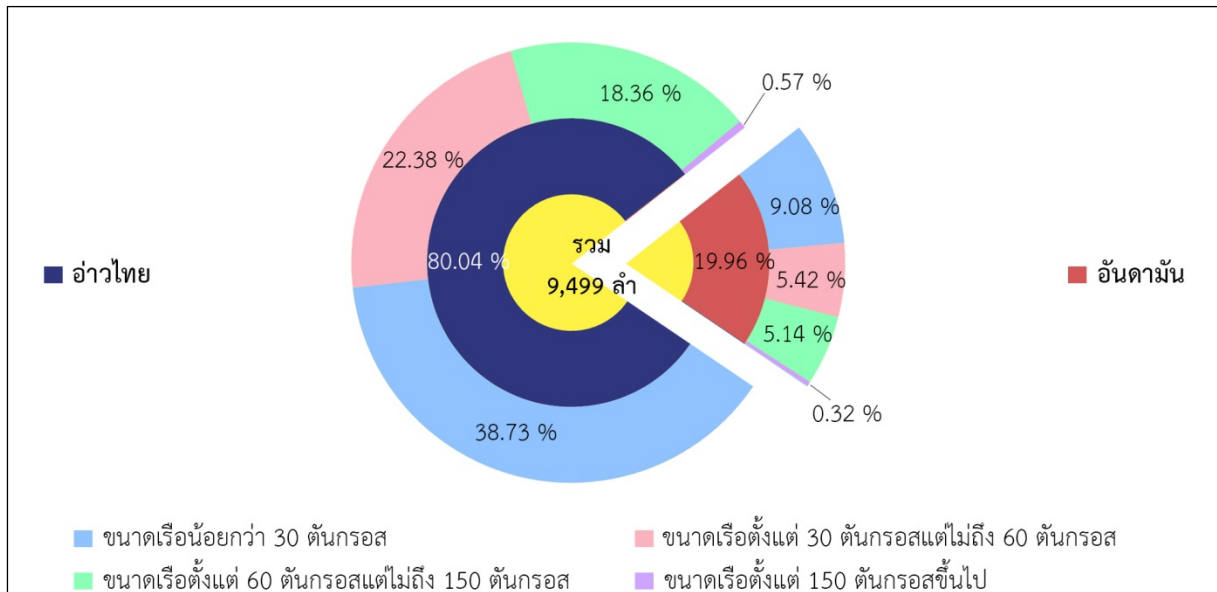
เรือประมงที่ได้รับใบอนุญาตทำการประมงพาณิชย์ในปีการประมง 2566 จำนวน 9,499 ลำ ประกอบด้วย ขนาดเรื่อน้อยกว่า 30 ตันกรอส มีจำนวนมากที่สุด 4,542 ลำ (ร้อยละ 47.82) รองลงมา ได้แก่ ขนาดเรือตั้งแต่ 30 ตันกรอสแต่ไม่ถึง 60 ตันกรอส จำนวน 2,641 ลำ (ร้อยละ 27.80) ขนาดเรือตั้งแต่ 60 ตันกรอสแต่ไม่ถึง 150 ตันกรอส จำนวน 2,232 ลำ (ร้อยละ 23.50) และขนาดเรือตั้งแต่ 150 ตันกรอสขึ้นไป จำนวน 84 ลำ (ร้อยละ 0.88) (ภาพที่ 3)



ภาพที่ 3 ร้อยละของเรือประมงที่ได้รับใบอนุญาตทำการประมงพาณิชย์ ในปีการประมง 2566 จำแนกตามขนาดเรือ

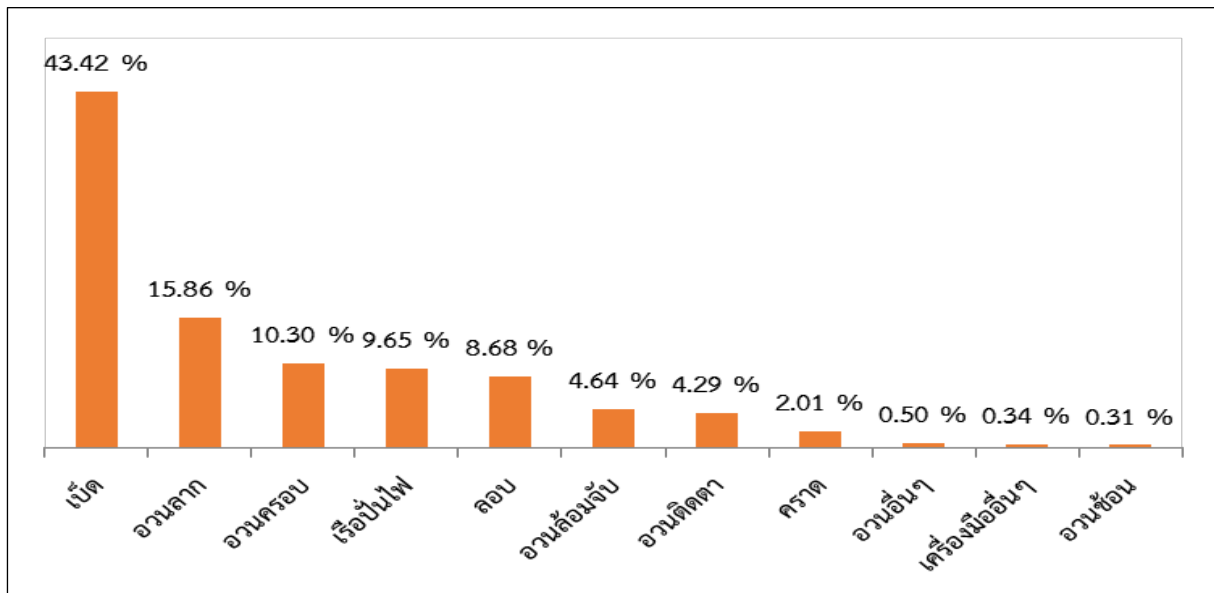
หากจำแนกตามพื้นที่ทำการประมงและขนาดเรือ พบว่า มีเรือประมงได้รับใบอนุญาตทำการประมงในพื้นที่อ่าวไทย จำนวน 7,603 ลำ (ร้อยละ 80.04) ประกอบด้วย ขนาดเรื่อน้อยกว่า 30 ตันกรอส มีจำนวนมากที่สุด 3,679 ลำ (ร้อยละ 38.73) รองลงมา ได้แก่ ขนาดเรือตั้งแต่ 30 ตันกรอสแต่ไม่ถึง 60 ตันกรอส จำนวน 2,126 ลำ (ร้อยละ 22.38) ขนาดเรือตั้งแต่ 60 ตันกรอสแต่ไม่ถึง 150 ตันกรอส จำนวน 1,744 ลำ (ร้อยละ 18.36) และขนาดเรือตั้งแต่ 150 ตันกรอสขึ้นไป จำนวน 54 ลำ (ร้อยละ 0.57) และได้รับใบอนุญาตทำการประมงในพื้นที่อันดามัน จำนวน 1,896 ลำ (ร้อยละ 19.96) ประกอบด้วย ขนาดเรื่อน้อยกว่า 30 ตันกรอส มีจำนวนมากที่สุด 863 ลำ (ร้อยละ 9.09) รองลงมา ได้แก่ ขนาดเรือตั้งแต่ 30 ตันกรอสแต่ไม่ถึง 60 ตันกรอส

จำนวน 515 ลำ (ร้อยละ 5.42) ขนาดเรือตั้งแต่ 60 ตันกรอสแต่ไม่ถึง 150 ตันกรอส จำนวน 488 ลำ (ร้อยละ 5.14) และขนาดเรือตั้งแต่ 150 ตันกรอสขึ้นไป จำนวน 30 ลำ (ร้อยละ 0.32) (ภาพที่ 4)



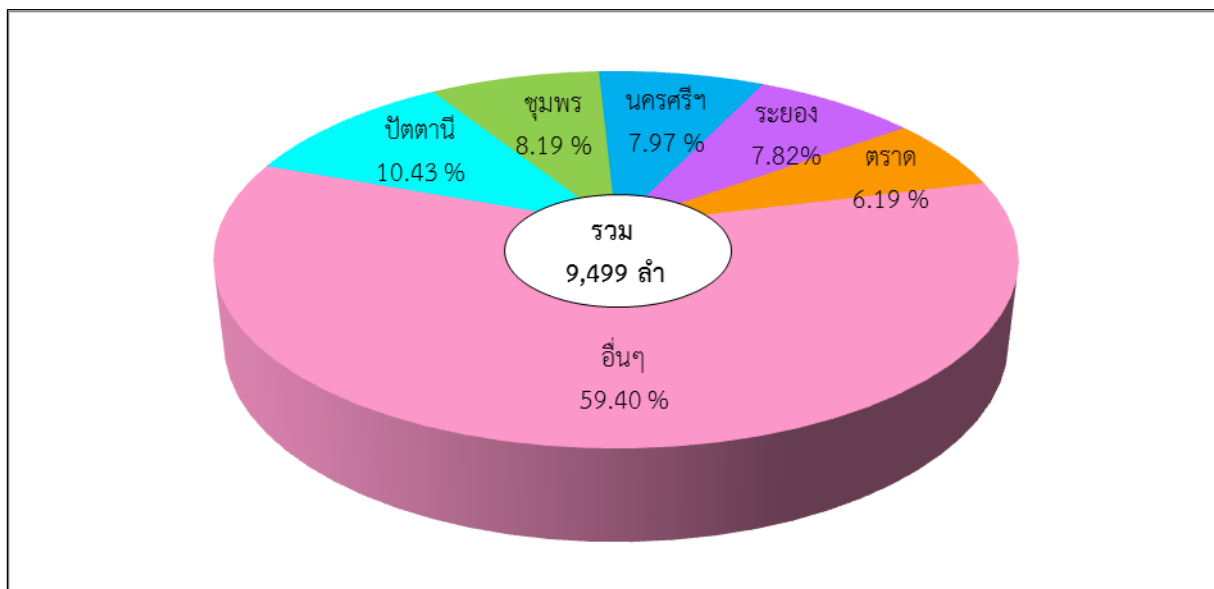
ภาพที่ 4 ร้อยละของเรือประมงที่ได้รับใบอนุญาตทำการประมงพาณิชย์ ในปีการประมง 2566 จำแนกตามพื้นที่ทำการประมงและขนาดเรือ

จำนวนเรือประมงที่ได้รับใบอนุญาตทำการประมงพาณิชย์ จำแนกตามประเภทเครื่องมือทำการประมง ประกอบด้วย ประเภทเบ็ดมีจำนวนมากที่สุด 8,568 ลำ (ร้อยละ 43.24) รองลงมา ได้แก่ ประเภทอวนลาก จำนวน 3,129 ลำ (ร้อยละ 15.86) ประเภทอวนครอบ จำนวน 2,033 ลำ (ร้อยละ 10.30) ประเภทเรือประกอบเครื่องกำเนิดไฟฟ้า (เรือปั่นไฟ) จำนวน 1,905 ลำ (ร้อยละ 9.65) ประเภทลอบ จำนวน 1,712 ลำ (ร้อยละ 8.68) ประเภทอวนล้อมจับ จำนวน 915 ลำ (ร้อยละ 4.64) ประเภทอวนตีดตา จำนวน 847 ลำ (ร้อยละ 4.29) ประเภทคราด จำนวน 396 ลำ (ร้อยละ 2.01) ประเภทอวนอื่น ๆ จำนวน 99 ลำ (ร้อยละ 0.50) เครื่องมืออื่น ๆ จำนวน 68 ลำ (ร้อยละ 0.34) และประเภทอวนช้อน/อวนยก จำนวน 62 ลำ (ร้อยละ 0.31) (ภาพที่ 5)



ภาพที่ 5 ร้อยละของเรือประมงที่ได้รับใบอนุญาตทำการประมงพาณิชย์ ในปีการประมง 2566 จำแนกตามประเภทเครื่องมือทำการประมง

จำนวนเรือประมงที่ได้รับใบอนุญาตทำการประมงพาณิชย์ จำแนกตามจังหวัดที่ออกใบอนุญาต พบว่า จังหวัดที่ออกใบอนุญาตทำการประมงพาณิชย์มากที่สุด คือ จังหวัดปัตตานี จำนวน 991 ลำ (ร้อยละ 10.43) รองลงมา ได้แก่ จังหวัดชุมพร จำนวน 778 ลำ (ร้อยละ 8.19) จังหวัดนครศรีธรรมราช จำนวน 757 ลำ (ร้อยละ 7.97) จังหวัดระยอง จำนวน 743 ลำ (ร้อยละ 7.82) จังหวัดตราด จำนวน 588 ลำ (ร้อยละ 6.19) และจังหวัดอื่น ๆ จำนวน 5,642 ลำ (ร้อยละ 59.40) (ภาพที่ 6)

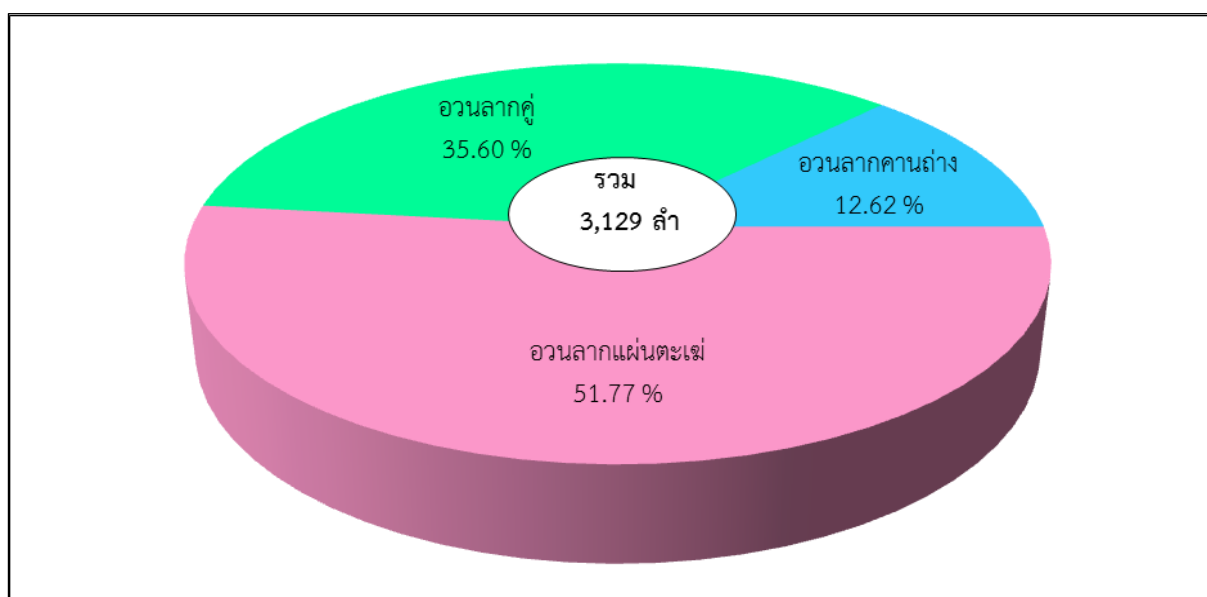


ภาพที่ 6 ร้อยละของเรือประมงที่ได้รับใบอนุญาตทำการประมงพาณิชย์ ในปีการประมง 2566 จำแนกตามจังหวัดที่รับคำขอรับใบอนุญาตทำการประมง

ในปีการประมง 2566 มีเรือประมงที่ได้รับใบอนุญาตทำการประมงพาณิชย์ จำนวน 9,499 ลำ จำแนกตามประเภทเครื่องมือทำการประมง ได้ดังนี้

1) ประเภทอวนลาก

ในปีการประมง 2566 มีเรือประมงที่ได้รับใบอนุญาตทำการประมงพาณิชย์ประเภทอวนลาก จำนวน 3,129 ลำ ประกอบด้วย อวนลากแผ่นตะเฆ่ มีจำนวนมากที่สุด 1,620 ลำ (ร้อยละ 51.77) รองลงมา ได้แก่ อวนลากคู่ จำนวน 1,114 ลำ (ร้อยละ 35.60) และอวนลากคานถ่าง จำนวน 395 ลำ (ร้อยละ 12.62) (ภาพที่ 7)

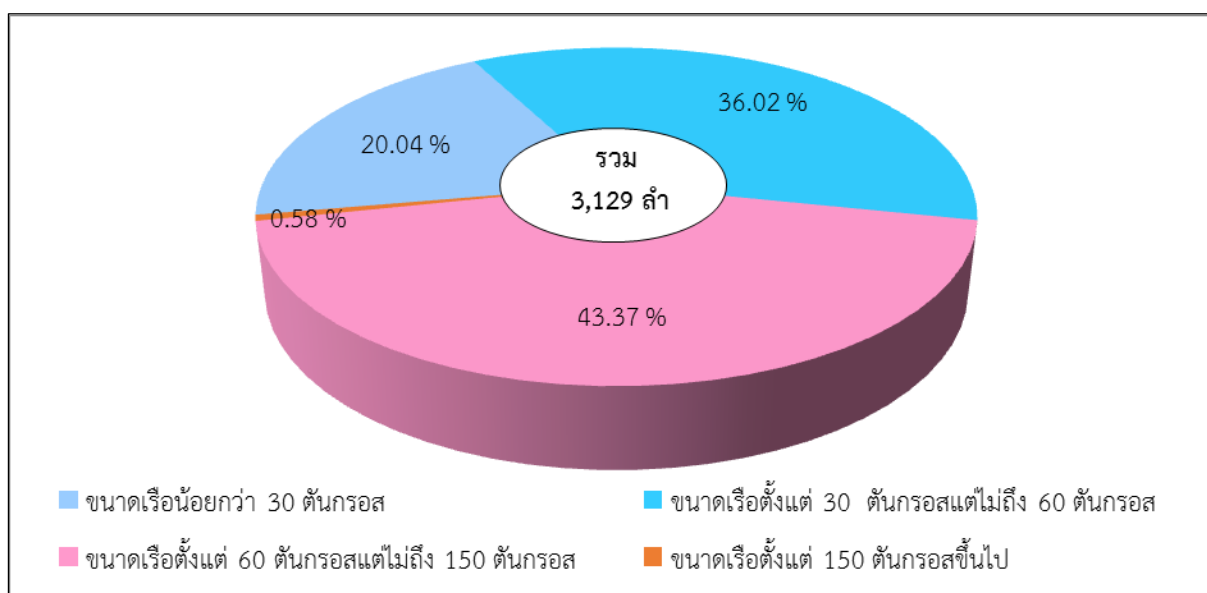


ภาพที่ 7 ร้อยละของเรือประมงที่ได้รับใบอนุญาตทำการประมงพาณิชย์ประเภทอวนลาก ในปีการประมง 2566

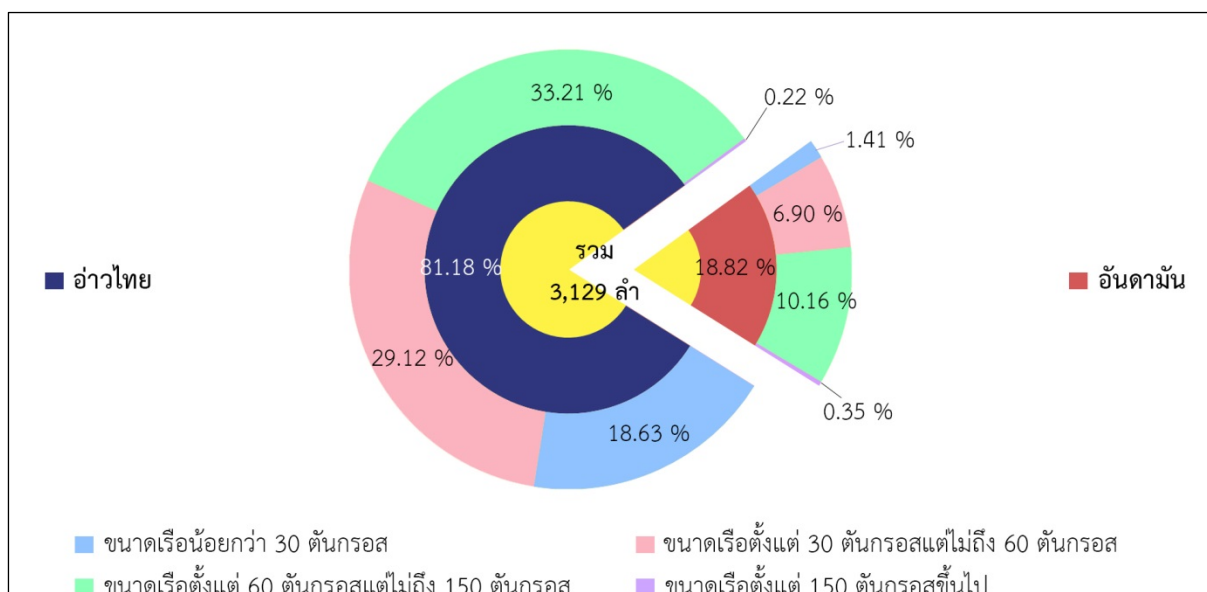
เรือประมงที่ได้รับใบอนุญาตทำการประมงพาณิชย์ประเภทอวนลาก จำแนกตามขนาดเรือ ประกอบด้วย ขนาดเรือตั้งแต่ 60 ตันกรอสแต่ไม่ถึง 150 ตันกรอส มีจำนวนมากที่สุด 1,357 ลำ (ร้อยละ 43.37) รองลงมา ได้แก่ ขนาดเรือตั้งแต่ 30 ตันกรอสแต่ไม่ถึง 60 ตันกรอส จำนวน 1,127 ลำ (ร้อยละ 36.02) ขนาดเรือ น้อยกว่า 30 ตันกรอส จำนวน 627 ลำ (ร้อยละ 20.04) และขนาดเรือตั้งแต่ 150 ตันกรอสขึ้นไป จำนวน 18 ลำ (ร้อยละ 0.58) (ภาพที่ 8)

หากจำแนกตามพื้นที่ทำการประมงและขนาดเรือ พบว่า มีเรือประมงได้รับใบอนุญาตทำการประมงในพื้นที่อ่าวไทย จำนวน 2,540 ลำ (ร้อยละ 81.18) ประกอบด้วย ขนาดเรือตั้งแต่ 60 ตันกรอสแต่ไม่ถึง 150 ตันกรอส มีจำนวนมากที่สุด 1,039 ลำ (ร้อยละ 33.21) รองลงมา ได้แก่ ขนาดเรือตั้งแต่ 30 ตันกรอสแต่ไม่ถึง 60 ตันกรอส จำนวน 911 ลำ (ร้อยละ 29.12) ขนาดเรือ น้อยกว่า 30 ตันกรอส จำนวน 583 ลำ (ร้อยละ 18.63) ขนาดเรือตั้งแต่ 150 ตันกรอสขึ้นไป จำนวน 7 ลำ (ร้อยละ 0.22) และได้รับใบอนุญาตทำการประมงในพื้นที่อันดามัน จำนวน 589 ลำ (ร้อยละ 18.82) ประกอบด้วย ขนาดเรือตั้งแต่ 60 ตันกรอสแต่ไม่ถึง 150 ตันกรอส มีจำนวนมากที่สุด 318 ลำ (ร้อยละ 10.16) รองลงมา ได้แก่ ขนาดเรือตั้งแต่ 30 ตันกรอสแต่ไม่ถึง

60 ตันกรอส จำนวน 216 ลำ (ร้อยละ 6.90) ขนาดเรื่อน้อยกว่า 30 ตันกรอส จำนวน 44 ลำ (ร้อยละ 1.41) ขนาดเรือตั้งแต่ 150 ตันกรอสขึ้นไป จำนวน 11 ลำ (ร้อยละ 0.35) (ภาพที่ 9)

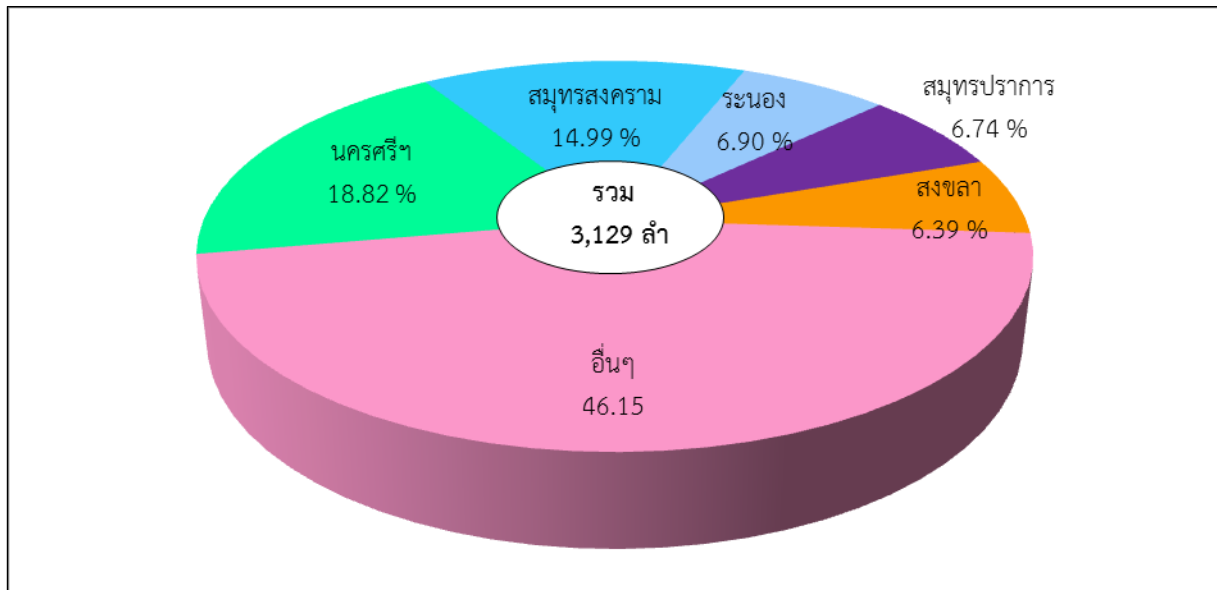


ภาพที่ 8 ร้อยละของเรือประมงที่ได้รับใบอนุญาตทำการประมงพาณิชย์ประเภทอวนลาก ในปีการประมง 2566 จำแนกตามขนาดเรือ



ภาพที่ 9 ร้อยละของเรือประมงที่ได้รับใบอนุญาตทำการประมงพาณิชย์ประเภทอวนลาก ในปีการประมง 2566 จำแนกตามพื้นที่ทำการประมงและขนาดเรือ

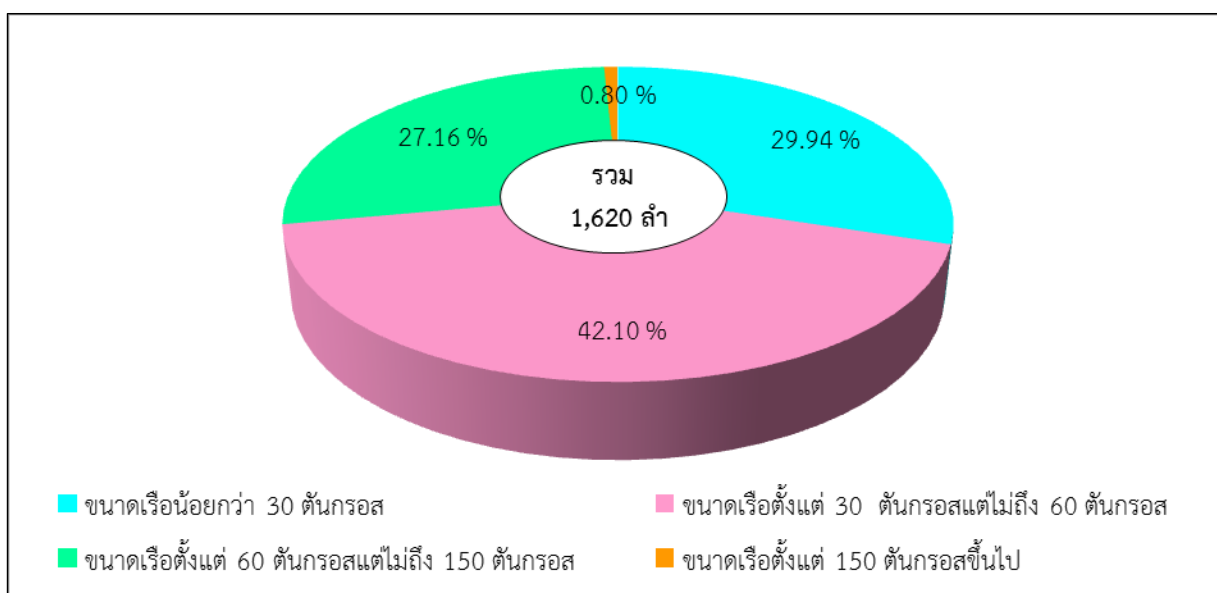
ส่วนจังหวัดที่ออกใบอนุญาตทำการประมงพาณิชย์ประเภทอวนลากมากที่สุด คือ จังหวัด นครศรีธรรมราช จำนวน 589 ลำ (ร้อยละ 18.82) รองลงมา ได้แก่ จังหวัดสมุทรสงคราม จำนวน 469 ลำ (ร้อยละ 14.99) จังหวัดระนอง จำนวน 216 ลำ (ร้อยละ 6.90) จังหวัดสมุทรปราการ จำนวน 211 ลำ (ร้อยละ 6.74) จังหวัดสงขลา จำนวน 200 ลำ (ร้อยละ 6.39) และจังหวัดอื่น ๆ จำนวน 1,444 ลำ (ร้อยละ 46.15) (ภาพที่ 10)



ภาพที่ 10 ร้อยละของเรือประมงที่ได้รับใบอนุญาตทำการประมงพาณิชย์ประเภทอวนลาก ในปีการประมง 2566 จำแนกตามจังหวัดที่รับคำขอรับใบอนุญาตทำการประมง

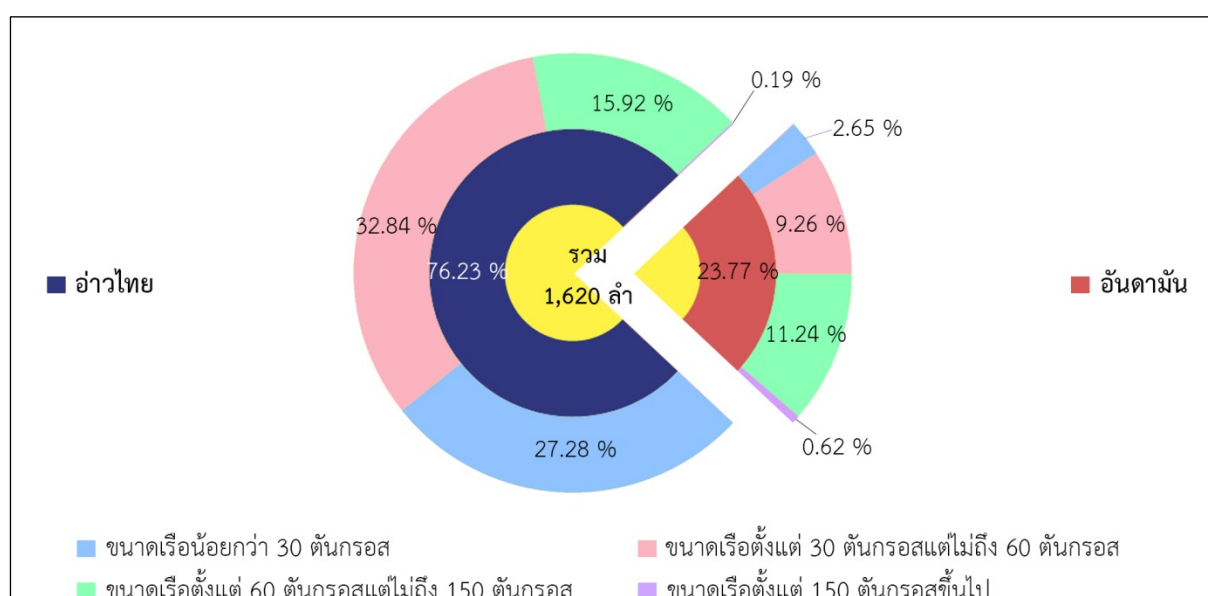
1.1) เครื่องมืออวนลากแผ่นตะเฆ่

อวนลากแผ่นตะเฆ่เป็นเครื่องมือทำการประมงที่นิยมใช้กันมากเป็นอันดับต้น ๆ ของประเทศไทย ในปีการประมง 2566 มีเรือประมงที่ได้รับใบอนุญาตทำการประมงพาณิชย์เครื่องมืออวนลากแผ่นตะเฆ่จำนวน 1,620 ลำ ประกอบด้วย ขนาดเรือตั้งแต่ 30 ตันกรอสแต่ไม่ถึง 60 ตันกรอส มีจำนวนมากที่สุด 682 ลำ (ร้อยละ 42.10) รองลงมา ได้แก่ ขนาดเรื่อน้อยกว่า 30 ตันกรอส จำนวน 485 ลำ (ร้อยละ 29.94) ขนาดเรือตั้งแต่ 60 ตันกรอสแต่ไม่ถึง 150 ตันกรอส จำนวน 440 ลำ (ร้อยละ 27.16) และขนาดเรือตั้งแต่ 150 ตันกรอสขึ้นไปจำนวน 13 ลำ (ร้อยละ 0.80) (ภาพที่ 11)



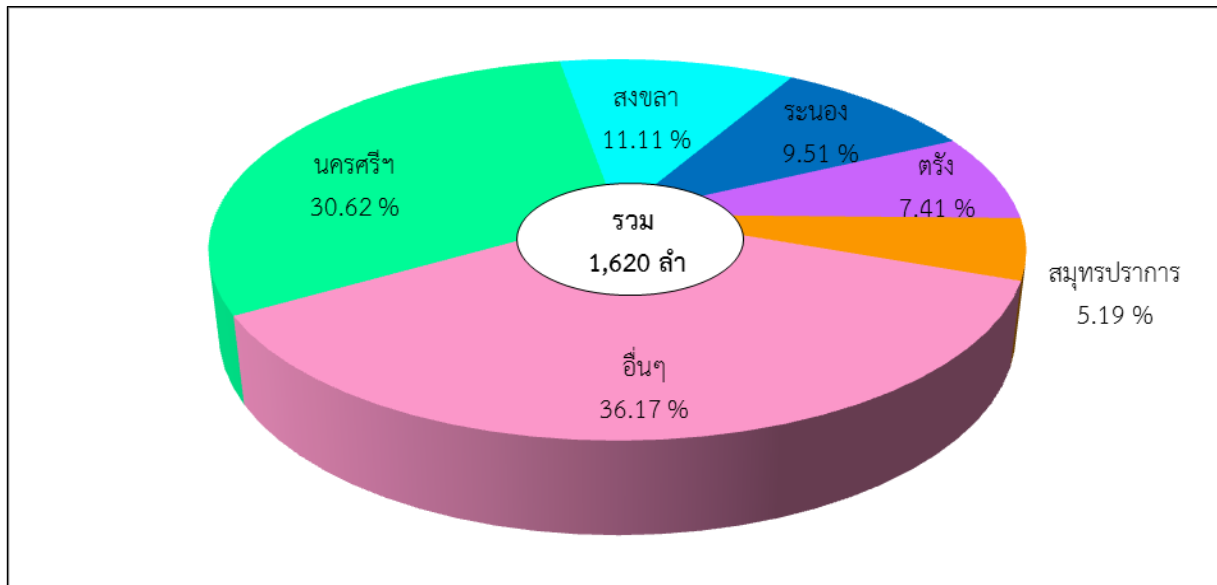
ภาพที่ 11 ร้อยละของเรือประมงที่ได้รับใบอนุญาตทำการประมงพาณิชย์เครื่องมืออวนลากแผ่นตะเฆ่ ในปีการประมง 2566 จำแนกตามขนาดเรือ

หากจำแนกตามพื้นที่ทำการประมงและขนาดเรือ พบว่า มีเรือประมงได้รับใบอนุญาตทำการประมงในพื้นที่อ่าวไทย จำนวน 1,235 ลำ (ร้อยละ 76.23) ประกอบด้วย ขนาดเรือตั้งแต่ 30 ตันกรอส แต่ไม่ถึง 60 ตันกรอส มีจำนวนมากที่สุด 532 ลำ (ร้อยละ 32.84) รองลงมา ได้แก่ ขนาดเรื่อน้อยกว่า 30 ตันกรอส จำนวน 442 ลำ (ร้อยละ 27.28) ขนาดเรือตั้งแต่ 60 ตันกรอสแต่ไม่ถึง 150 ตันกรอส จำนวน 258 ลำ (ร้อยละ 15.92) ขนาดเรือตั้งแต่ 150 ตันกรอสขึ้นไป จำนวน 3 ลำ (ร้อยละ 0.19) และได้รับใบอนุญาตทำการประมงในพื้นที่อันดามัน จำนวน 385 ลำ (ร้อยละ 23.77) ประกอบด้วย ขนาดเรือตั้งแต่ 60 ตันกรอสแต่ไม่ถึง 150 ตันกรอส มีจำนวนมากที่สุด 182 ลำ (ร้อยละ 11.24) รองลงมา ได้แก่ ขนาดเรือตั้งแต่ 30 ตันกรอสแต่ไม่ถึง 60 ตันกรอส จำนวน 150 ลำ (ร้อยละ 9.26) ขนาดเรื่อน้อยกว่า 30 ตันกรอส จำนวน 43 ลำ (ร้อยละ 2.65) และ ขนาดเรือตั้งแต่ 150 ตันกรอสขึ้นไป จำนวน 10 ลำ (ร้อยละ 0.62) (ภาพที่ 12)



ภาพที่ 12 ร้อยละของเรือประมงที่ได้รับใบอนุญาตทำการประมงพาณิชย์เครื่องมืออวนลากแผ่นตะเฆ่ในการประมง 2566 จำแนกตามพื้นที่ทำการประมงและขนาดเรือ

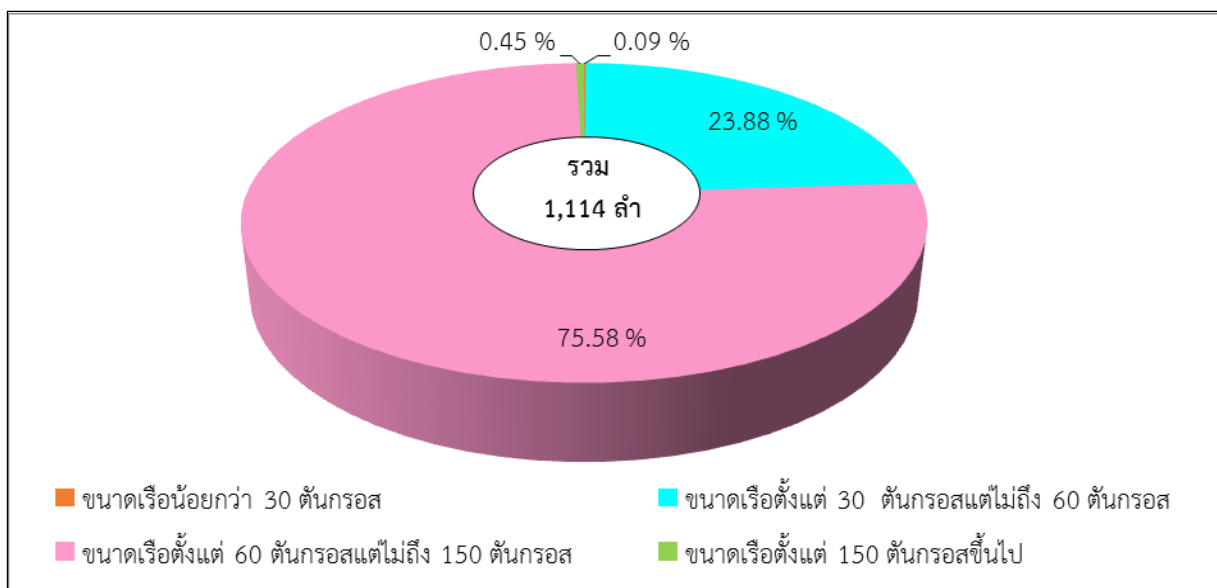
ส่วนจังหวัดที่ออกใบอนุญาตทำการประมงพาณิชย์เครื่องมืออวนลากแผ่นตะเฆ่มากที่สุดคือ จังหวัดนครศรีธรรมราช จำนวน 496 ลำ (ร้อยละ 30.62) รองลงมา ได้แก่ จังหวัดสงขลา จำนวน 180 ลำ (ร้อยละ 11.11) จังหวัดระนอง จำนวน 154 ลำ (ร้อยละ 9.51) จังหวัดตรัง จำนวน 120 ลำ (ร้อยละ 7.41) จังหวัดสมุทรปราการ จำนวน 84 ลำ (ร้อยละ 5.19) และจังหวัดอื่น ๆ จำนวน 586 ลำ (ร้อยละ 36.17) (ภาพที่ 13)



ภาพที่ 13 ร้อยละของเรือประมงที่ได้รับใบอนุญาตทำการประมงพาณิชย์เครื่องมืออวนลากแผ่นตะเฆ่ ในปีการประมง 2566 จำแนกตามจังหวัดที่รับคำขอรับใบอนุญาตทำการประมง

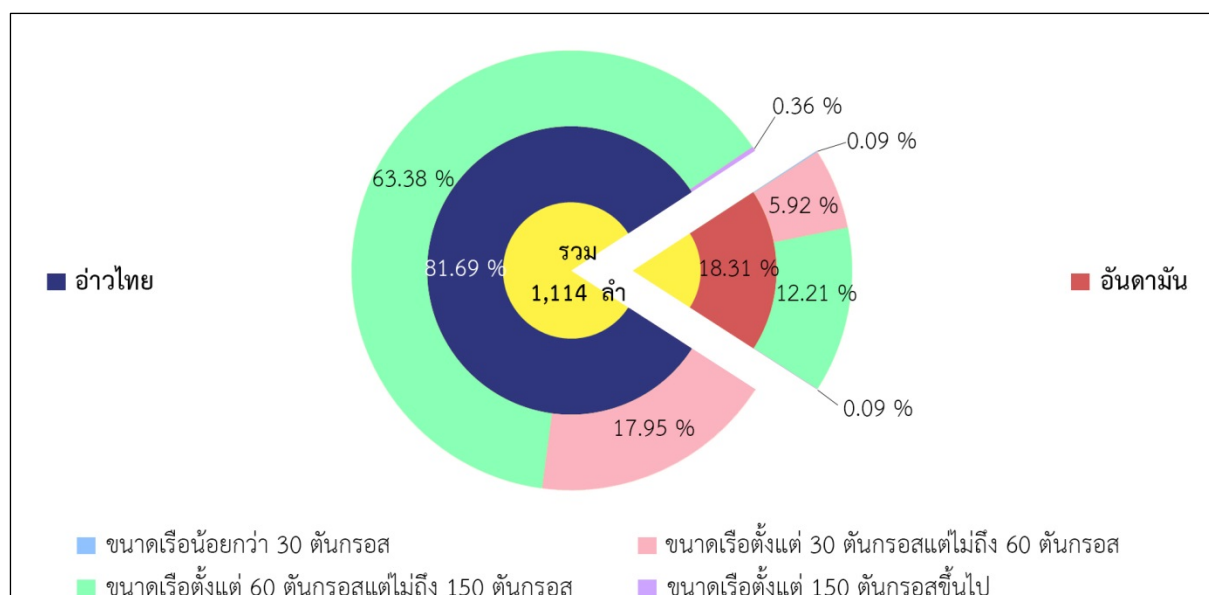
1.2) เครื่องมืออวนลากคู่

อวนลากคู่เป็นเครื่องมือทำการประมงที่ใช้เรือสองลำจับคู่ทำการประมง ในปีการประมง 2566 มีเรือประมงที่ได้รับใบอนุญาตทำการประมงพาณิชย์เครื่องมืออวนลากคู่ จำนวน 1,114 ลำ ประกอบด้วย ขนาดเรือตั้งแต่ 60 ตันกรอส แต่ไม่ถึง 150 ตันกรอส มีจำนวนมากที่สุด จำนวน 842 ลำ (ร้อยละ 75.58) รองลงมา ได้แก่ ขนาดเรือตั้งแต่ 30 ตันกรอสแต่ไม่ถึง 60 ตันกรอส จำนวน 266 ลำ (ร้อยละ 23.88) ขนาดเรือตั้งแต่ 150 ตันกรอสขึ้นไป จำนวน 5 ลำ (ร้อยละ 0.45) และขนาดเรื่อน้อยกว่า 30 ตันกรอส จำนวน 1 ลำ (ร้อยละ 0.09) (ภาพที่ 14)



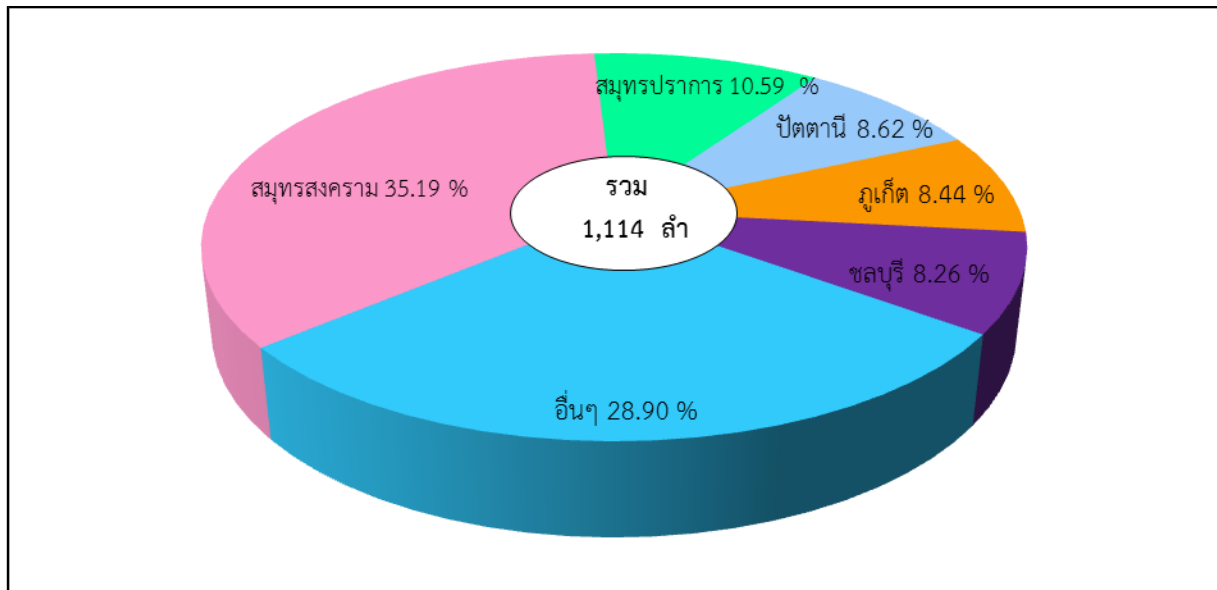
ภาพที่ 14 ร้อยละของเรือประมงที่ได้รับใบอนุญาตทำการประมงพาณิชย์เครื่องมืออวนลากคู่ ในปีการประมง 2566 จำแนกตามขนาดเรือ

หากจำแนกตามพื้นที่ทำการประมงและขนาดเรือ พบว่า มีเรือประมงได้รับใบอนุญาตทำการประมงในพื้นที่อ่าวไทย จำนวน 910 ลำ (ร้อยละ 81.69) ประกอบด้วย ขนาดเรือตั้งแต่ 60 ตันกรอส แต่ไม่ถึง 150 ตันกรอส มีจำนวนมากที่สุด 706 ลำ (ร้อยละ 63.38) รองลงมา ได้แก่ ขนาดเรือตั้งแต่ 30 ตันกรอส แต่ไม่ถึง 60 ตันกรอส จำนวน 200 ลำ (ร้อยละ 17.95) ขนาดเรือตั้งแต่ 150 ตันกรอสขึ้นไป จำนวน 4 ลำ (ร้อยละ 0.36) และได้รับใบอนุญาตทำการประมงในพื้นที่อันดามัน จำนวน 204 ลำ (ร้อยละ 18.31) ประกอบด้วย ขนาดเรือตั้งแต่ 60 ตันกรอสแต่ไม่ถึง 150 ตันกรอส มีจำนวนมากที่สุด 136 ลำ (ร้อยละ 12.21) รองลงมา ได้แก่ ขนาดเรือตั้งแต่ 30 ตันกรอสแต่ไม่ถึง 60 ตันกรอส จำนวน 66 ลำ (ร้อยละ 5.92) ขนาดเรื่อน้อยกว่า 30 ตันกรอส และขนาดเรือตั้งแต่ 150 ตันกรอสขึ้นไป มีจำนวนเท่ากันคือ จำนวน 1 ลำ (ร้อยละ 0.09) (ภาพที่ 15)



ภาพที่ 15 ร้อยละของเรือประมงที่ได้รับใบอนุญาตทำการประมงพาณิชย์เครื่องมืออวนลากคู่ ในปีการประมง 2566 จำแนกตามพื้นที่ทำการประมงและขนาดเรือ

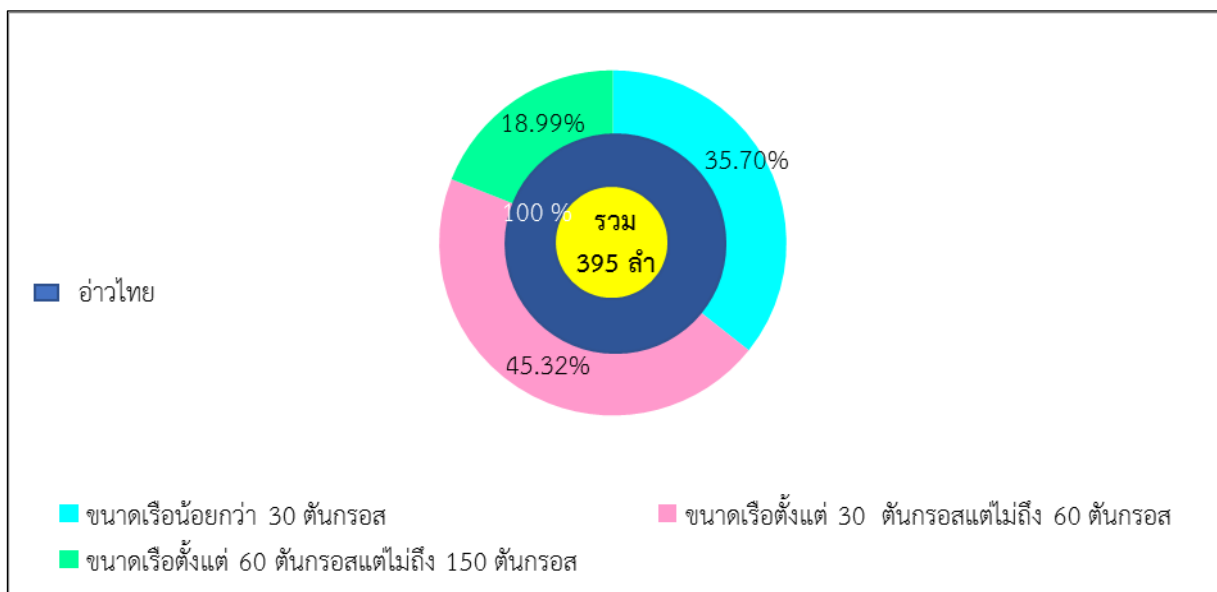
ส่วนจังหวัดที่ออกใบอนุญาตทำการประมงพาณิชย์เครื่องมืออวนลากคู่มากที่สุด คือ จังหวัดสมุทรสงคราม จำนวน 392 ลำ (ร้อยละ 35.19) รองลงมา ได้แก่ จังหวัดสมุทรปราการ จำนวน 118 ลำ (ร้อยละ 10.59) จังหวัดปัตตานี จำนวน 96 ลำ (ร้อยละ 8.62) จังหวัดภูเก็ต จำนวน 94 ลำ (ร้อยละ 8.44) จังหวัดชลบุรี จำนวน 92 ลำ (ร้อยละ 8.26) และจังหวัดอื่น ๆ จำนวน 322 ลำ (ร้อยละ 28.90) (ภาพที่ 16)



ภาพที่ 16 ร้อยละของรถประมงที่ได้รับใบอนุญาตทำการประมงพาณิชย์เครื่องมืออวนลากคู่ ในปีการประมง 2566 จำแนกตามจังหวัดที่รับคำขอรับใบอนุญาตทำการประมง

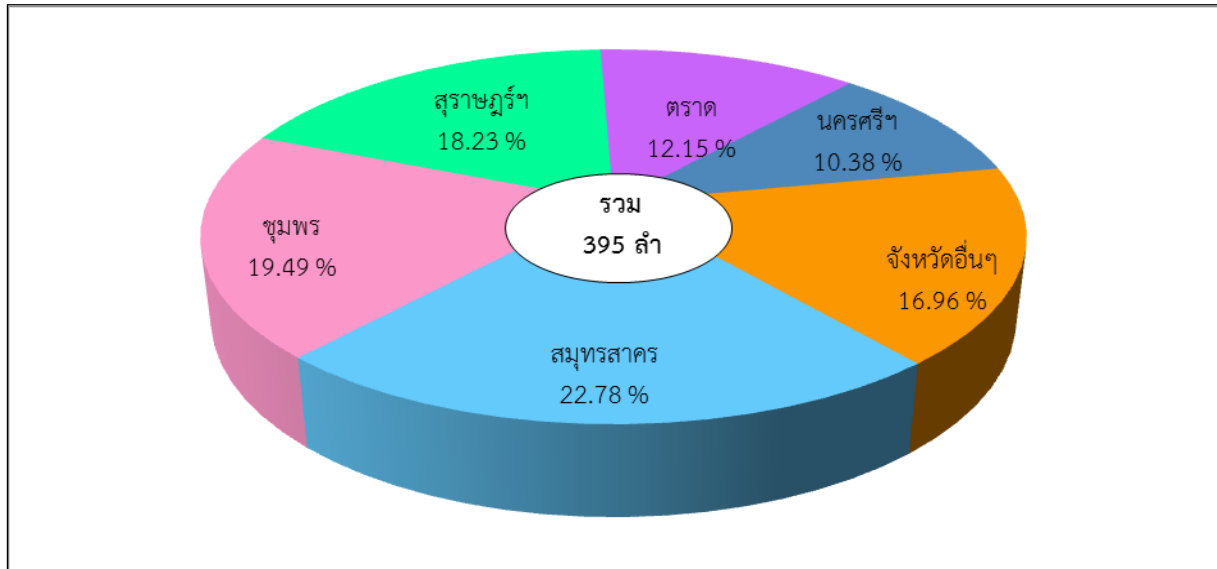
1.3) เครื่องมืออวนลากคานถ่าง

ในปีการประมง 2566 มีเรือประมงที่ได้รับใบอนุญาตทำการประมงพาณิชย์เครื่องมืออวนลากคานถ่าง จำนวน 395 ลำ ประกอบด้วย ขนาดเรือตั้งแต่ 30 ตันกรอสแต่ไม่ถึง 60 ตันกรอส มีจำนวนมากที่สุด 179 ลำ (ร้อยละ 45.32) รองลงมา ได้แก่ ขนาดเรื่อน้อยกว่า 30 ตันกรอส จำนวน 141 ลำ (ร้อยละ 35.70) ขนาดเรือตั้งแต่ 60 ตันกรอสแต่ไม่ถึง 150 ตันกรอส จำนวน 75 ลำ (ร้อยละ 18.99) และเรือประมงทั้งหมดได้รับใบอนุญาตทำการประมงในพื้นที่อ่าวไทย (ภาพที่ 17)



ภาพที่ 17 ร้อยละของเรือประมงที่ได้รับใบอนุญาตทำการประมงพาณิชย์เครื่องมืออวนลากคานถ่าง ในปีการประมง 2566 จำแนกตามพื้นที่ทำการประมงและขนาดเรือ


ส่วนจังหวัดที่ออกใบอนุญาตทำการประมงพาณิชย์เครื่องมืออวนลากคานถ่างมากที่สุดคือ จังหวัดสมุทรสาคร จำนวน 90 ลำ (ร้อยละ 22.78) รองลงมา ได้แก่ จังหวัดชุมพร จำนวน 77 ลำ (ร้อยละ 19.49) จังหวัดสุราษฎร์ธานี จำนวน 72 ลำ (ร้อยละ 18.23) จังหวัดตราด จำนวน 48 ลำ (ร้อยละ 12.15) จังหวัดนครศรีธรรมราช จำนวน 41 ลำ (ร้อยละ 10.38) และจังหวัดอื่น ๆ จำนวน 67 ลำ (ร้อยละ 16.96) (ภาพที่ 18)



ภาพที่ 18 ร้อยละของเรือประมงที่ได้รับใบอนุญาตทำการประมงพาณิชย์เครื่องมืออวนลากคานถ่าง ในปีการประมง 2566 จำแนกตามจังหวัดที่รับคำขอรับใบอนุญาตทำการประมง

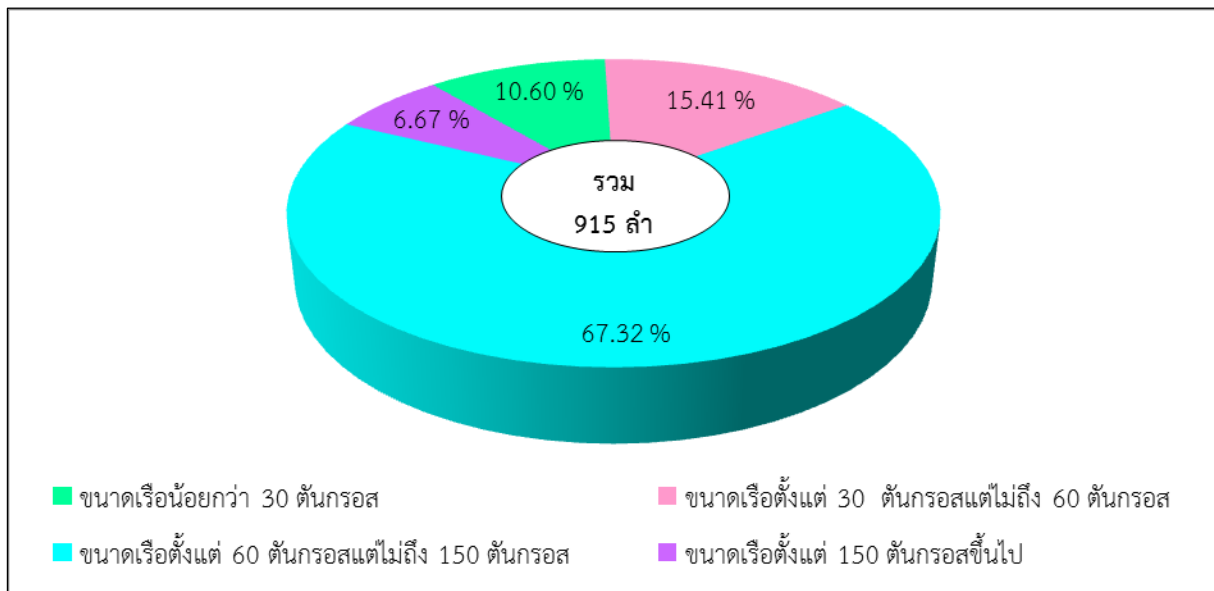
2) ประเภทอวนล้อม

ในปีการประมง 2566 มีเรือประมงที่ได้รับใบอนุญาตทำการประมงพาณิชย์ประเภทอวนล้อม จำนวน 915 ลำ ประกอบด้วย อวนล้อมจับ มีจำนวนมากที่สุด 736 ลำ (ร้อยละ 80.44) รองลงมา ได้แก่ อวนล้อมจับปลากะตัก จำนวน 179 ลำ (ร้อยละ 19.56) (ภาพที่ 19)



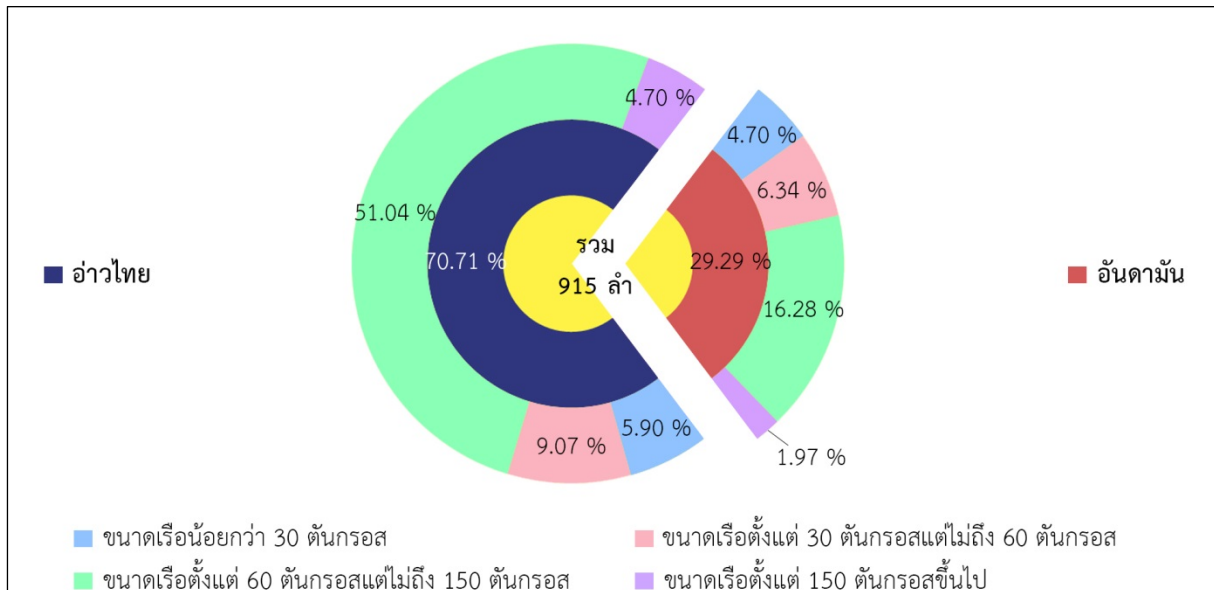
ภาพที่ 19 ร้อยละของเรือประมงที่ได้รับใบอนุญาตทำการประมงพาณิชย์ประเภทอวนล้อม ในปีการประมง 2566

เรือประมงที่ได้รับใบอนุญาตทำการประมงพาณิชย์ประเภทวนล้อม จำแนกตามขนาดเรือประกอบด้วย ขนาดเรือตั้งแต่ 60 ตันกรอสแต่ไม่ถึง 150 ตันกรอส มีจำนวนมากที่สุด 616 ลำ (ร้อยละ 67.32) รองลงมา ได้แก่ ขนาดเรือตั้งแต่ 30 ตันกรอสแต่ไม่ถึง 60 ตันกรอส จำนวน 141 ลำ (ร้อยละ 15.41) ขนาดเรื่อน้อยกว่า 30 ตันกรอส จำนวน 97 ลำ (ร้อยละ 10.60) และขนาดเรือตั้งแต่ 150 ตันกรอสขึ้นไป จำนวน 61 ลำ (ร้อยละ 6.67) (ภาพที่ 20)



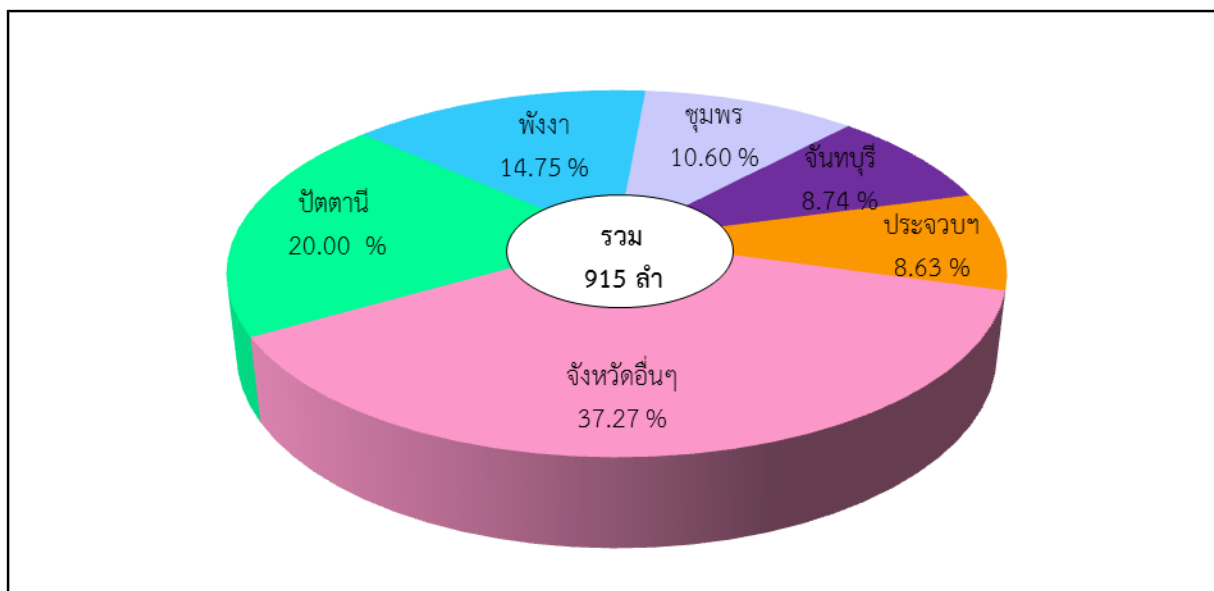
ภาพที่ 20 ร้อยละของเรือประมงที่ได้รับใบอนุญาตทำการประมงพาณิชย์ประเภทวนล้อม ในปีการประมง 2566 จำแนกขนาดเรือ

หากจำแนกตามพื้นที่ทำการประมงและขนาดเรือ พบว่า มีเรือประมงได้รับอนุญาตทำการประมงในพื้นที่อ่าวไทย จำนวน 647 ลำ (ร้อยละ 70.71 ประกอบด้วย ขนาดเรือตั้งแต่ 60 ตันกรอสแต่ไม่ถึง 150 ตันกรอส มีจำนวนมากที่สุด 467 ลำ (ร้อยละ 51.04) รองลงมา ได้แก่ ขนาดเรือตั้งแต่ 30 ตันกรอส แต่ไม่ถึง 60 ตันกรอส จำนวน 83 ลำ (ร้อยละ 9.07) ขนาดเรื่อน้อยกว่า 30 ตันกรอส จำนวน 54 ลำ (ร้อยละ 5.90) และขนาดเรือตั้งแต่ 150 ตันกรอสขึ้นไป จำนวน 43 ลำ (ร้อยละ 4.70) และได้รับใบอนุญาตทำการประมงในพื้นที่อันดามัน จำนวน 268 ลำ (ร้อยละ 29.29) ประกอบด้วย ขนาดเรือตั้งแต่ 60 ตันกรอสแต่ไม่ถึง 150 ตันกรอส จำนวน 149 ลำ (ร้อยละ 16.28) รองลงมา ได้แก่ ขนาดเรือตั้งแต่ 30 ตันกรอสแต่ไม่ถึง 60 ตันกรอส จำนวน 58 ลำ (ร้อยละ 6.34) ขนาดเรื่อน้อยกว่า 30 ตันกรอส จำนวน 43 ลำ (ร้อยละ 4.70) และขนาดเรือตั้งแต่ 150 ตันกรอสขึ้นไป จำนวน 18 ลำ (ร้อยละ 1.97) (ภาพที่ 21)



ภาพที่ 21 ร้อยละของเรือประมงที่ได้รับใบอนุญาตทำการประมงพาณิชย์ประเภททวนล้อม ในปีการประมง 2566 จำแนกตามพื้นที่ทำการประมงและขนาดเรือ

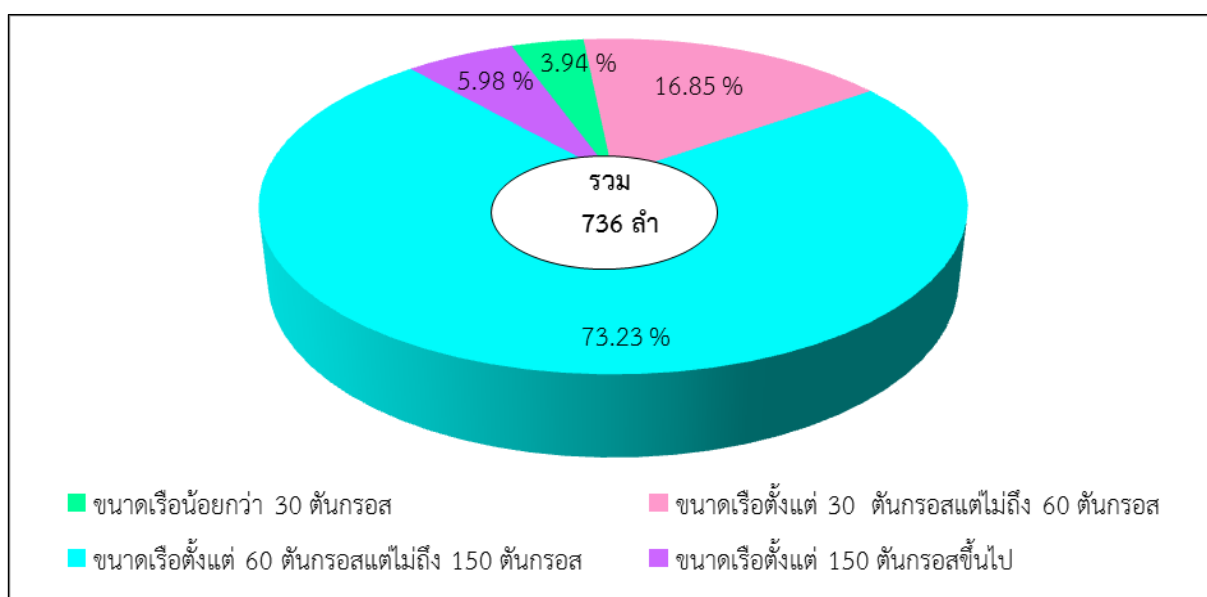
ส่วนจังหวัดที่ออกใบอนุญาตทำการประมงพาณิชย์ประเภททวนล้อมมากที่สุด คือ จังหวัดปัตตานี จำนวน 183 ลำ (ร้อยละ 20.00) รองลงมา ได้แก่ จังหวัดพังงา จำนวน 135 (ร้อยละ 14.75) จังหวัดชุมพร จำนวน 97 ลำ (ร้อยละ 10.60) จังหวัดจันทบุรี จำนวน 80 (ร้อยละ 8.74) จังหวัดประจวบคีรีขันธ์ จำนวน 79 ลำ (ร้อยละ 8.63) และจังหวัดอื่น ๆ จำนวน 341 ลำ (ร้อยละ 37.27) (ภาพที่ 22)



ภาพที่ 22 ร้อยละของเรือประมงที่ได้รับใบอนุญาตทำการประมงพาณิชย์ประเภททวนล้อม ในปีการประมง 2566 จำแนกตามจังหวัดที่รับคำขอรับใบอนุญาตทำการประมง

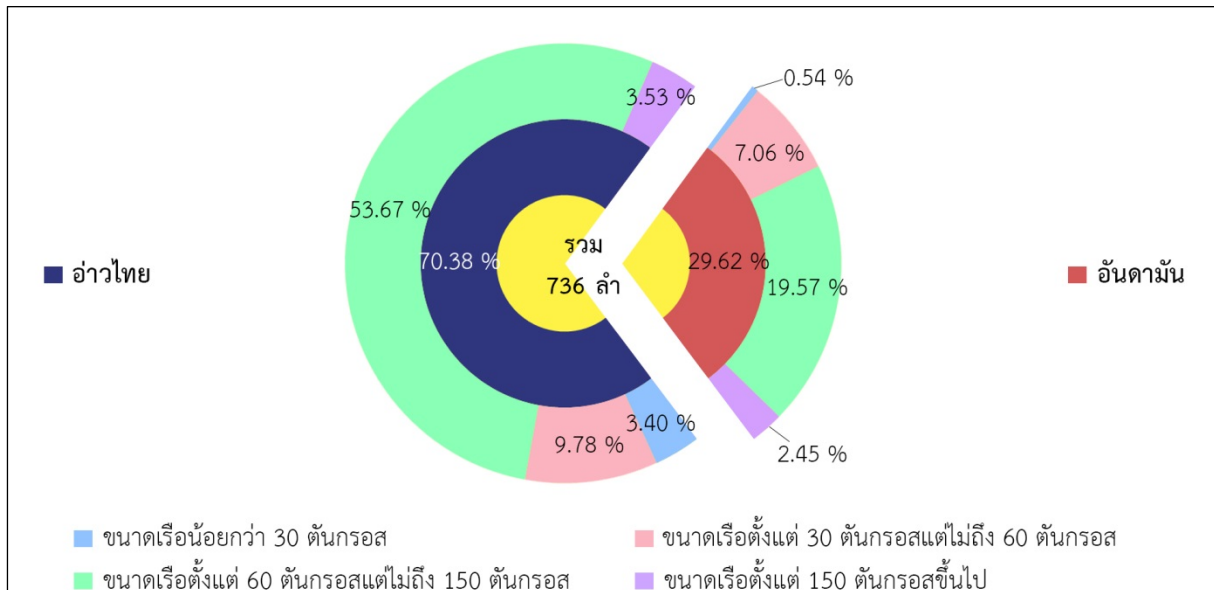
2.1) เครื่องมืออวนล้อมจับ

อวนล้อมจับที่กล่าวมานี้จะรวมถึง อวนดำ-อวนล้อมซั้ง อวนตังเก อวนล้อมจับปลาโอ อวนล้อมจับปลาชนิดต่าง ๆ และอวนล้อมจับประกอบแสงไฟล่อ ยกเว้นอวนล้อมจับปลากะตัก ซึ่งอุปกรณ์ในการทำการประมงส่วนใหญ่จะเป็นอุปกรณ์ที่มีประสิทธิภาพและทันสมัย สัตว์น้ำที่จับได้มีคุณภาพดีกว่า สัตว์น้ำที่จับจากเครื่องมือประเภทยาวลาก ในปีการประมง 2566 มีเรือประมงที่ได้รับใบอนุญาตทำการประมงพาณิชย์เครื่องมืออวนล้อมจับ จำนวน 736 ลำ ประกอบด้วย ขนาดเรือตั้งแต่ 60 ตันกรอสแต่ไม่ถึง 150 ตันกรอส มีจำนวนมากที่สุด 539 ลำ (ร้อยละ 73.23) รองลงมา ได้แก่ ขนาดเรือตั้งแต่ 30 ตันกรอสแต่ไม่ถึง 60 ตันกรอสจำนวน 124 ลำ (ร้อยละ 16.85) ขนาดเรือตั้งแต่ 150 ตันกรอสขึ้นไป จำนวน 44 ลำ (ร้อยละ 5.98) และขนาดเรื่อน้อยกว่า 30 ตันกรอส จำนวน 29 ลำ (ร้อยละ 3.94) (ภาพที่ 23)



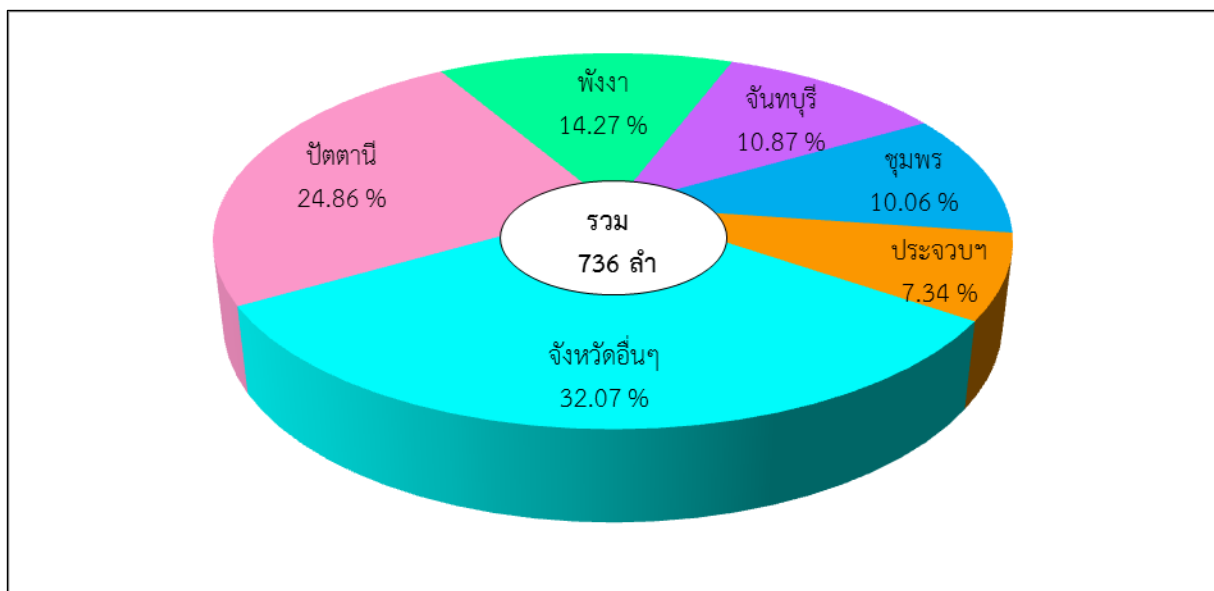
ภาพที่ 23 ร้อยละของเรือประมงที่ได้รับใบอนุญาตทำการประมงพาณิชย์เครื่องมืออวนล้อมจับ ในปีการประมง 2566 จำแนกตามขนาดเรือ

หากจำแนกตามพื้นที่ทำการประมงและขนาดเรือ พบว่า มีเรือประมงได้รับใบอนุญาตทำการประมงในพื้นที่อ่าวไทย จำนวน 518 ลำ (ร้อยละ 70.38) ประกอบด้วย ขนาดเรือตั้งแต่ 60 ตันกรอสแต่ไม่ถึง 150 ตันกรอส มีจำนวนมากที่สุด 395 ลำ (ร้อยละ 53.67) รองลงมา ได้แก่ ขนาดเรือตั้งแต่ 30 ตันกรอสแต่ไม่ถึง 60 ตันกรอส จำนวน 72 ลำ (ร้อยละ 9.78) ขนาดเรือตั้งแต่ 150 ตันกรอสขึ้นไป จำนวน 26 ลำ (ร้อยละ 3.53) ขนาดเรื่อน้อยกว่า 30 ตันกรอส จำนวน 25 ลำ (ร้อยละ 3.40) และได้รับใบอนุญาตทำการประมงในพื้นที่อันดามัน จำนวน 218 ลำ (ร้อยละ 29.62) ประกอบด้วย ขนาดเรือตั้งแต่ 60 ตันกรอสแต่ไม่ถึง 150 ตันกรอส มีจำนวนมากที่สุด 144 ลำ (ร้อยละ 19.57) รองลงมา ได้แก่ ขนาดเรือตั้งแต่ 30 ตันกรอสแต่ไม่ถึง 60 ตันกรอส จำนวน 52 ลำ (ร้อยละ 7.07) ขนาดเรือตั้งแต่ 150 ตันกรอสขึ้นไป จำนวน 18 ลำ (ร้อยละ 2.45) และขนาดเรื่อน้อยกว่า 30 ตันกรอส จำนวน 4 ลำ (ร้อยละ 0.54) (ภาพที่ 24)



ภาพที่ 24 ร้อยละของเรือประมงที่ได้รับใบอนุญาตทำการประมงพาณิชย์เครื่องมืออวนล้อมจับ ในปีการประมง 2566 จำแนกตามพื้นที่ทำการประมงและขนาดเรือ

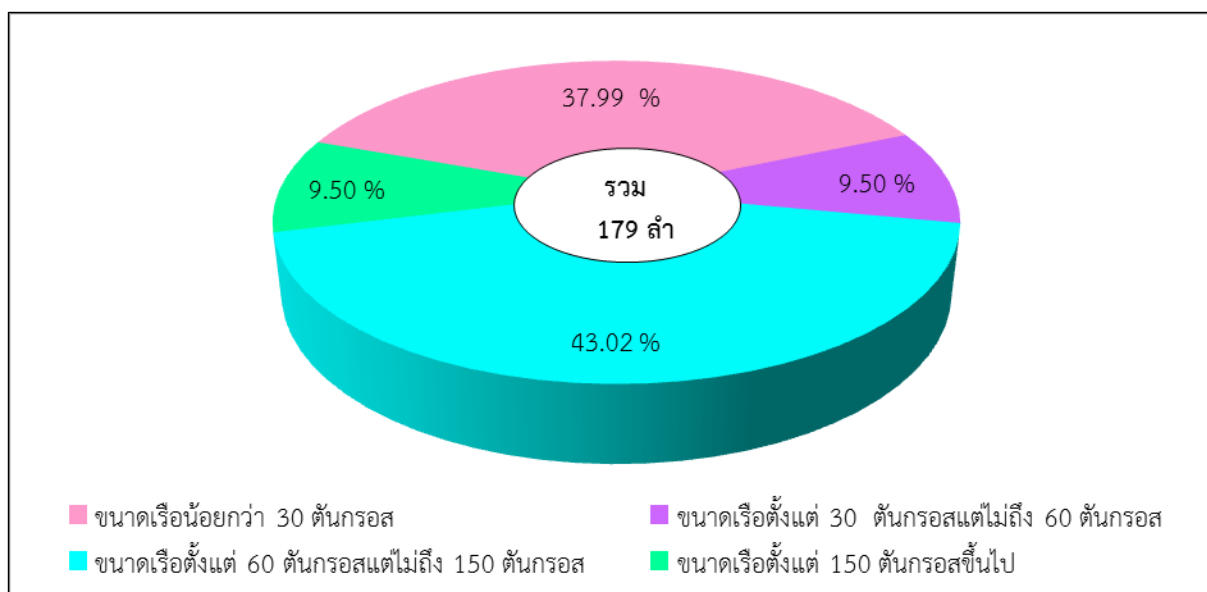
ส่วนจังหวัดที่ออกใบอนุญาตทำการประมงพาณิชย์เครื่องมืออวนล้อมจับมากที่สุด คือ จังหวัดปัตตานี จำนวน 183 ลำ (ร้อยละ 24.86) รองลงมา ได้แก่ จังหวัดพังงา จำนวน 105 ลำ (ร้อยละ 14.27) จังหวัดจันทบุรี จำนวน 80 ลำ (ร้อยละ 10.87) จังหวัดชุมพร จำนวน 78 ลำ (ร้อยละ 10.60) จังหวัดประจวบคีรีขันธ์ จำนวน 54 ลำ (ร้อยละ 7.34) และจังหวัดอื่น ๆ จำนวน 236 ลำ (ร้อยละ 32.07) (ภาพที่ 25)



ภาพที่ 25 ร้อยละของเรือประมงที่ได้รับอนุญาตทำการประมงพาณิชย์เครื่องมืออวนล้อมจับ ในปีการประมง 2566 จำแนกตามจังหวัดที่รับคำขอรับใบอนุญาตทำการประมง

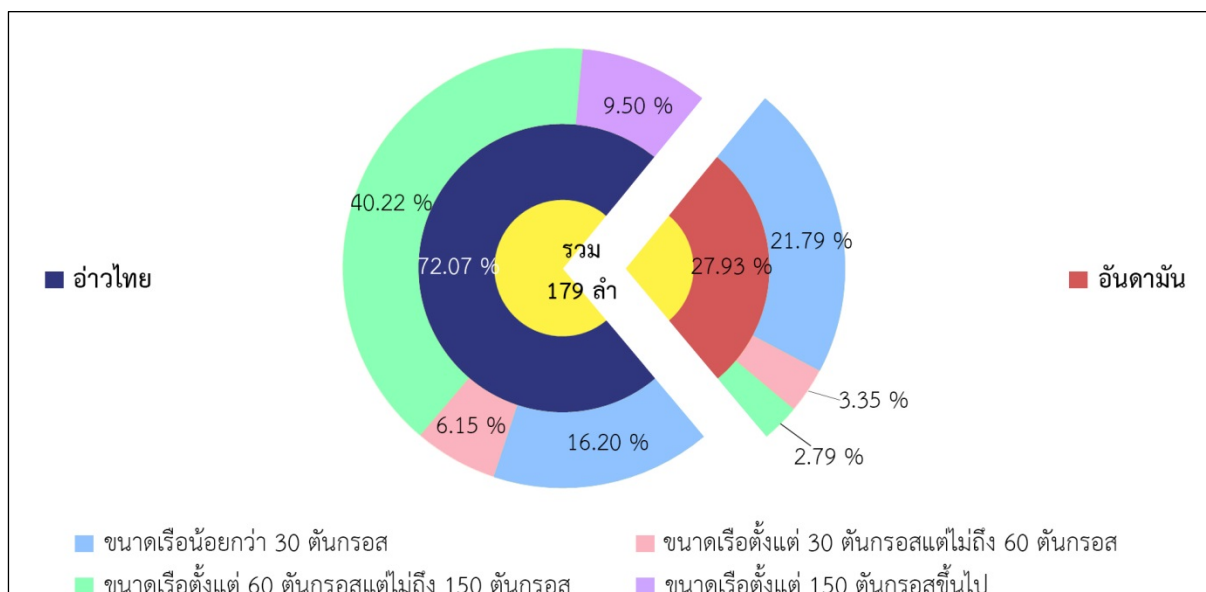
2.2) เครื่องมืออวนล้อมจับปลากระดูก

ในปีการประมง 2566 มีเรือประมงที่ได้รับใบอนุญาตทำการประมงพาณิชย์อวนล้อมจับปลากระดูกจำนวน 179 ลำ ประกอบด้วย ขนาดเรือตั้งแต่ 60 ตันกรอสแต่ไม่ถึง 150 ตันกรอส มีจำนวนมากที่สุด 77 ลำ (ร้อยละ 43.02) รองลงมา ได้แก่ ขนาดเรือน้อยกว่า 30 ตันกรอส จำนวน 68 ลำ (ร้อยละ 37.99) ขนาดเรือตั้งแต่ 30 ตันกรอส แต่ไม่ถึง 60 ตันกรอสและขนาดเรือตั้งแต่ 150 ตันกรอสขึ้นไป มีจำนวนเท่ากัน คือ 17 ลำ (ร้อยละ 9.50) (ภาพที่ 26)



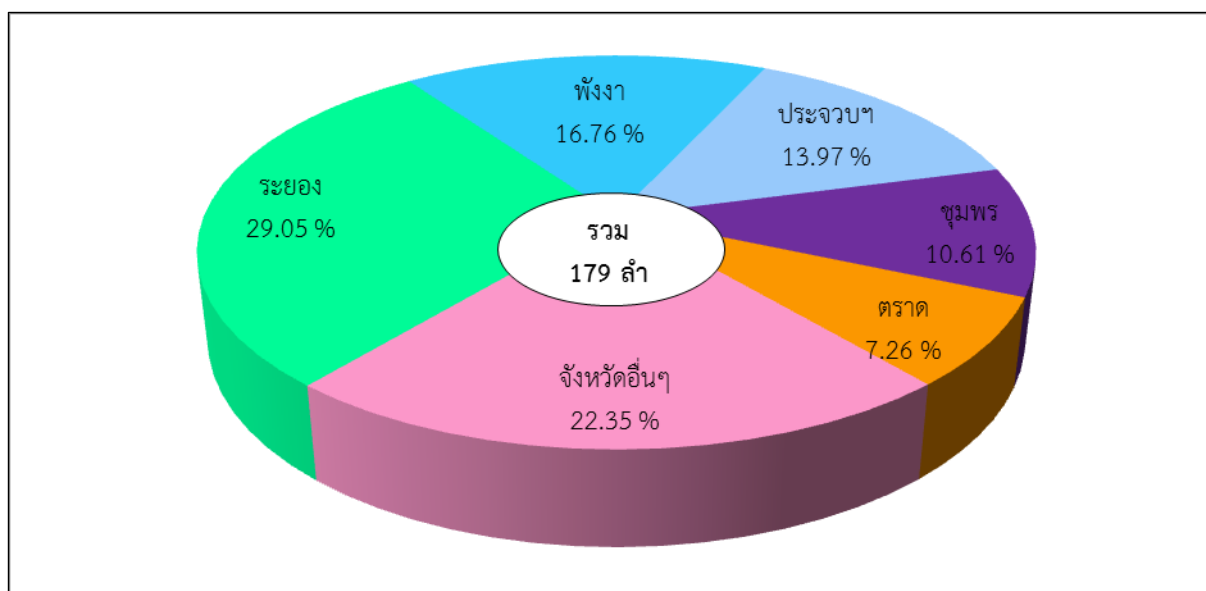
ภาพที่ 26 ร้อยละของเรือประมงที่ได้รับใบอนุญาตทำการประมงพาณิชย์เครื่องมืออวนล้อมจับปลากระดูก ในปีการประมง 2566 จำแนกตามขนาดเรือ

หากจำแนกตามพื้นที่ทำการประมงและขนาดเรือ พบว่า มีเรือประมงได้รับใบอนุญาตทำการประมงในพื้นที่อ่าวไทย จำนวน 129 ลำ (ร้อยละ 72.07) ประกอบด้วย ขนาดเรือตั้งแต่ 60 ตันกรอส แต่ไม่ถึง 150 ตันกรอส มีจำนวนมากที่สุด 72 ลำ (ร้อยละ 40.23) รองลงมา ได้แก่ ขนาดเรื่อน้อยกว่า 30 ตันกรอส จำนวน 29 ลำ (ร้อยละ 16.20) ขนาดเรือตั้งแต่ 150 ตันกรอสขึ้นไป จำนวน 17 ลำ (ร้อยละ 9.50) ขนาดเรือตั้งแต่ 30 ตันกรอสแต่ไม่ถึง 60 ตันกรอส จำนวน 11 ลำ (ร้อยละ 6.15) และได้รับใบอนุญาตทำการประมงในพื้นที่อันดามัน จำนวน 50 ลำ (ร้อยละ 27.93 ประกอบด้วย ขนาดเรื่อน้อยกว่า 30 ตันกรอส มีจำนวนมากที่สุด 39 ลำ (ร้อยละ 21.79) รองลงมา ได้แก่ เรือตั้งแต่ 30 ตันกรอสแต่ไม่ถึง 60 ตันกรอส จำนวน 6 ลำ (ร้อยละ 3.35) และขนาดเรือตั้งแต่ 60 ตันกรอสแต่ไม่ถึง 150 ตันกรอส จำนวน 5 ลำ (ร้อยละ 2.79)



ภาพที่ 27 ร้อยละของเรือประมงที่ได้รับใบอนุญาตทำการประมงพาณิชย์เครื่องมืออวนล้อมจับปลากะตัก ในปี การประมง 2566 จำแนกตามพื้นที่ทำการประมงและขนาดเรือ

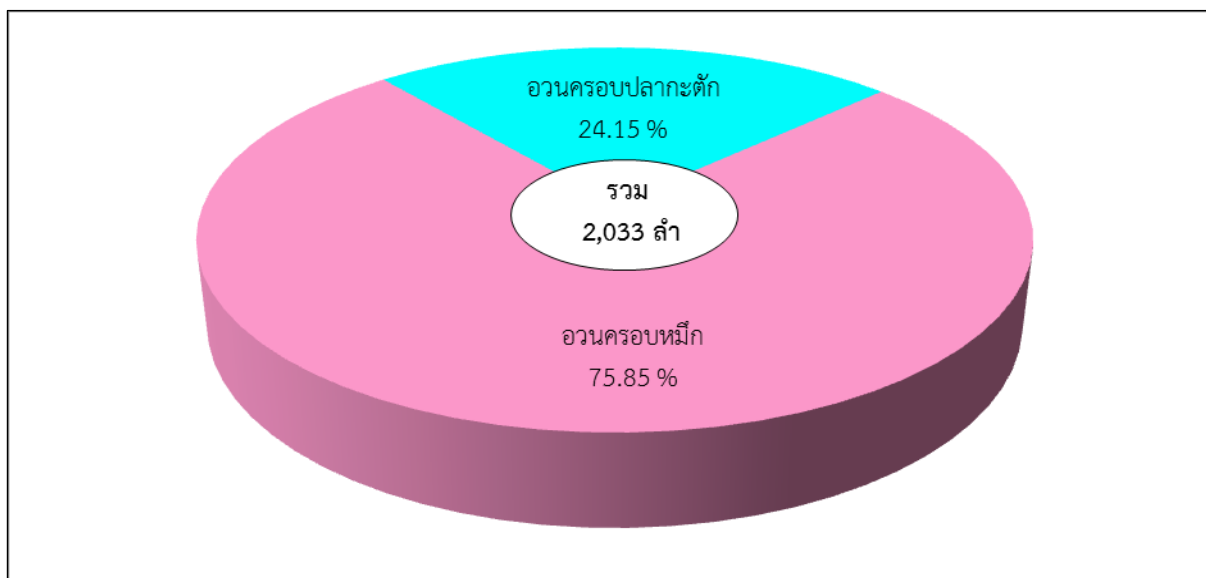
ส่วนจังหวัดที่ออกใบอนุญาตทำการประมงพาณิชย์อวนล้อมจับปลากะตักมากที่สุด คือ จังหวัด ระยอง จำนวน 52 ลำ (ร้อยละ 29.05) รองลงมา ได้แก่ จังหวัดพังงา จำนวน 30 ลำ (ร้อยละ 16.76) จังหวัด ประจวบคีรีขันธ์ จำนวน 25 ลำ (ร้อยละ 13.97) จังหวัดชุมพร จำนวน 19 ลำ (ร้อยละ 10.61) จังหวัดตราด จำนวน 13 ลำ (ร้อยละ 7.26) และจังหวัดอื่น ๆ จำนวน 40 ลำ (ร้อยละ 22.35) (ภาพที่ 28)



ภาพที่ 28 ร้อยละของเรือประมงที่ได้รับใบอนุญาตทำการประมงพาณิชย์เครื่องมืออวนล้อมจับปลากะตัก ในปี การประมง 2566 จำแนกตามจังหวัดที่รับคำขอรับใบอนุญาตทำการประมง

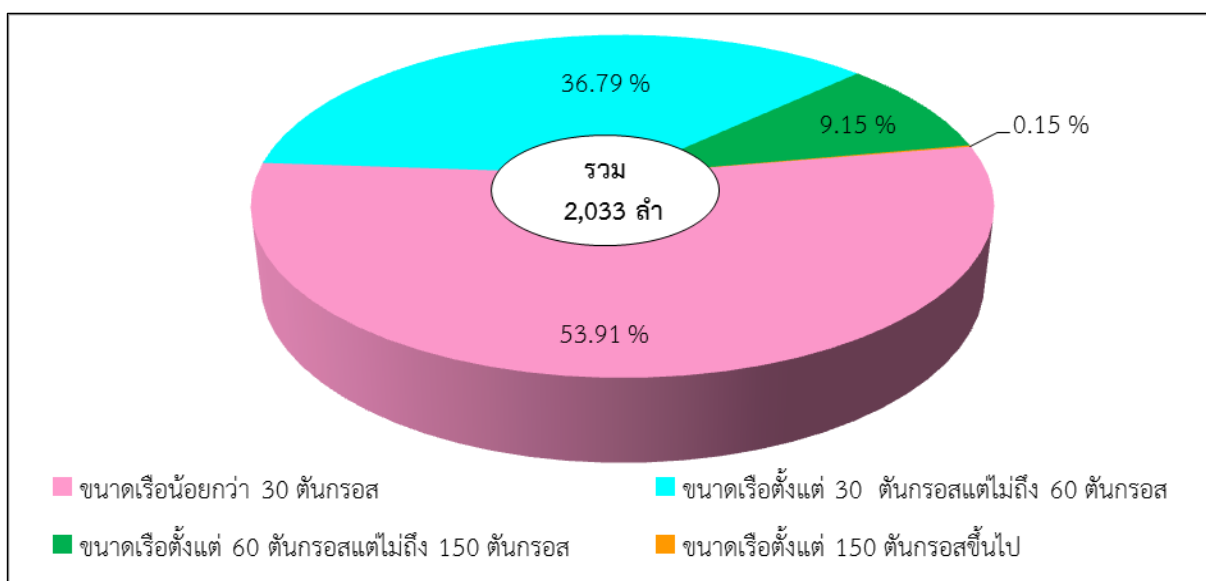
3) ประเภทวนครอบ

ในปีการประมง 2566 มีเรือประมงที่ได้รับใบอนุญาตทำการประมงพาณิชย์ประเภทวนครอบ จำนวน 2,033 ลำ ประกอบด้วย วนครอบหมึก มีจำนวนมากที่สุด 1,542 ลำ (ร้อยละ 75.85) และวนครอบปลากระตัก จำนวน 491 ลำ (ร้อยละ 24.15) (ภาพที่ 29)



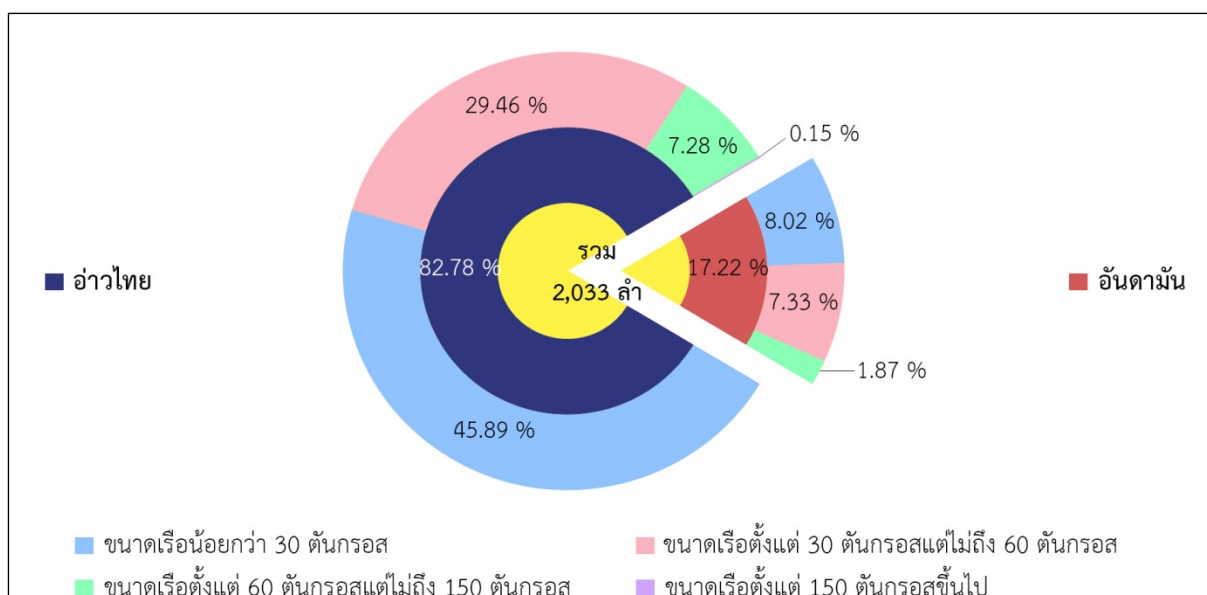
ภาพที่ 29 ร้อยละของเรือประมงที่ได้รับใบอนุญาตทำการประมงพาณิชย์ประเภทวนครอบ ในปีการประมง 2566

เรือประมงที่ได้รับใบอนุญาตทำการประมงพาณิชย์ประเภทวนครอบ จำแนกตามขนาดเรือ ประกอบด้วย ขนาดเรื่อน้อยกว่า 30 ตันกรอส มีจำนวนมากที่สุด 1,096 ลำ (ร้อยละ 53.91) รองลงมา ได้แก่ ขนาดเรือตั้งแต่ 30 ตันกรอสแต่ไม่ถึง 60 ตันกรอส จำนวน 748 ลำ (ร้อยละ 36.79) ขนาดเรือตั้งแต่ 60 ตันกรอสแต่ไม่ถึง 149.99 ตันกรอส จำนวน 186 ลำ (ร้อยละ 9.15) และขนาดเรือตั้งแต่ 150 ตันกรอสขึ้นไป จำนวน 3 ลำ (ร้อยละ 0.15) (ภาพที่ 30)



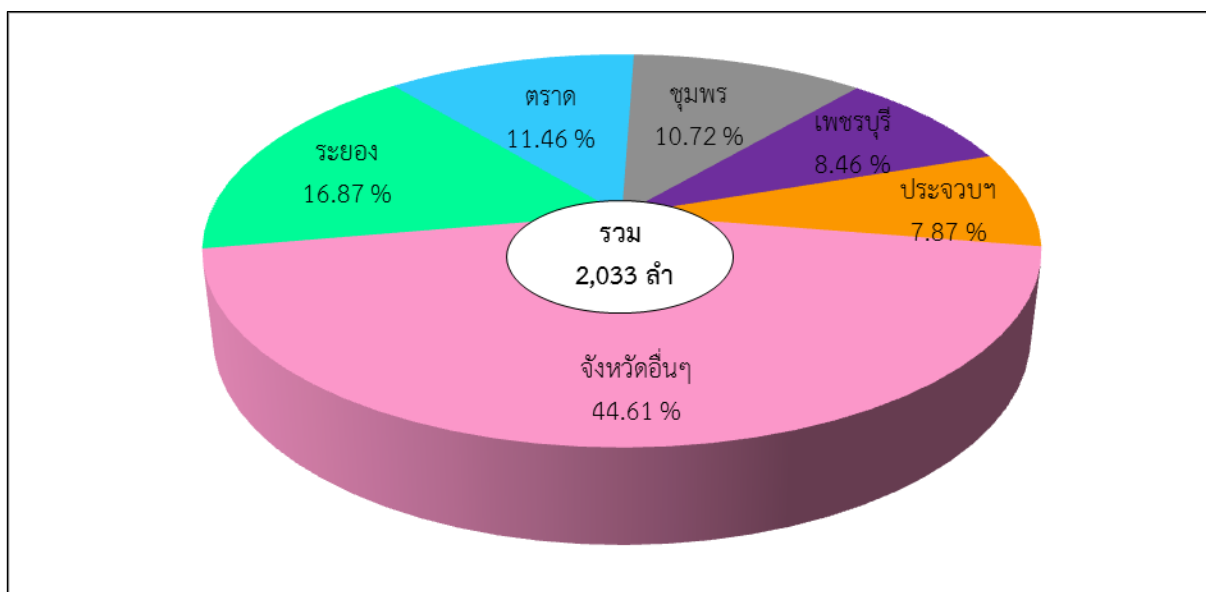
ภาพที่ 30 ร้อยละของเรือประมงที่ได้รับใบอนุญาตทำการประมงพาณิชย์ประเภทวนครอบ ในปีการประมง 2566 จำแนกตามขนาดเรือ

หากจำแนกตามพื้นที่ทำการประมงและขนาดเรือ พบว่า มีเรือประมงได้รับใบอนุญาตทำการประมงในพื้นที่อ่าวไทย จำนวน 1,683 ลำ (ร้อยละ 82.78) ประกอบด้วย ขนาดเรื่อน้อยกว่า 30 ตันกรอส มีจำนวนมากที่สุด 933 ลำ (ร้อยละ 45.89) รองลงมา ได้แก่ ขนาดเรือตั้งแต่ 30 ตันกรอสแต่ไม่ถึง 60 ตันกรอส จำนวน 599 ลำ (ร้อยละ 29.46) ขนาดเรือตั้งแต่ 60 ตันกรอสแต่ไม่ถึง 150 ตันกรอส จำนวน 148 ลำ (ร้อยละ 7.28) ขนาดเรือตั้งแต่ 150 ตันกรอสขึ้นไป จำนวน 3 ลำ (ร้อยละ 0.15) และได้รับใบอนุญาตทำการประมงในพื้นที่อันดามัน จำนวน 350 ลำ (ร้อยละ 17.22) ประกอบด้วย ขนาดเรื่อน้อยกว่า 30 ตันกรอส มีจำนวนมากที่สุด 163 ลำ (ร้อยละ 8.02) รองลงมา ได้แก่ ขนาดเรือตั้งแต่ 30 ตันกรอสแต่ไม่ถึง 60 ตันกรอส จำนวน 149 ลำ (ร้อยละ 7.33) ขนาดเรือตั้งแต่ 60 ตันกรอสแต่ไม่ถึง 150 ตันกรอส จำนวน 38 ลำ (ร้อยละ 1.87) (ภาพที่ 31)



ภาพที่ 31 ร้อยละของเรือประมงที่ได้รับใบอนุญาตทำการประมงพาณิชย์ประเภทวนครอบ ในปีการประมง 2566 จำแนกตามพื้นที่ทำการประมงและขนาดเรือ

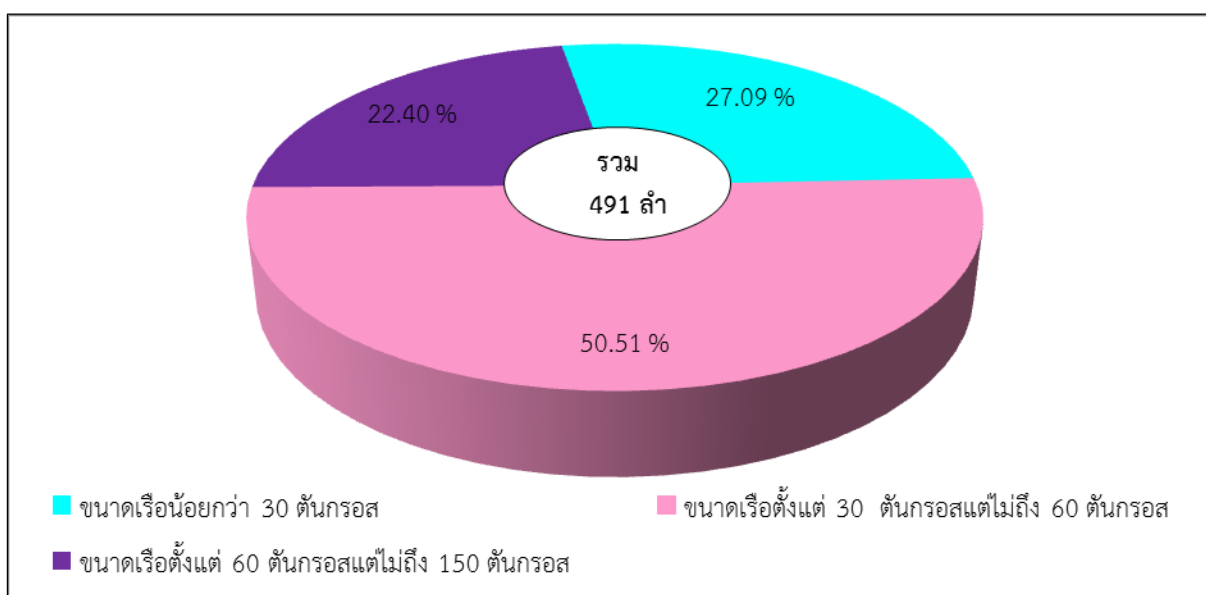
ส่วนจังหวัดที่ออกใบอนุญาตทำการประมงพาณิชย์ประเภทวนครอบมากที่สุด คือ จังหวัดระยอง จำนวน 343 ลำ (ร้อยละ 16.87) รองลงมา ได้แก่ จังหวัดตราด จำนวน 233 ลำ (ร้อยละ 11.46) จังหวัดชุมพร จำนวน 218 ลำ (ร้อยละ 10.72) จังหวัดเพชรบุรี จำนวน 172 ลำ (ร้อยละ 8.46) จังหวัดประจวบคีรีขันธ์ จำนวน 160 ลำ (ร้อยละ 7.87) และจังหวัดอื่น ๆ จำนวน 907 ลำ (ร้อยละ 44.61) (ภาพที่ 32)



ภาพที่ 32 ร้อยละของเรือประมงที่ได้รับใบอนุญาตทำการประมงพาณิชย์ประเภทอวนครอบ ในปีการประมง 2566 จำแนกตามจังหวัดที่รับคำขอรับใบอนุญาตทำการประมง

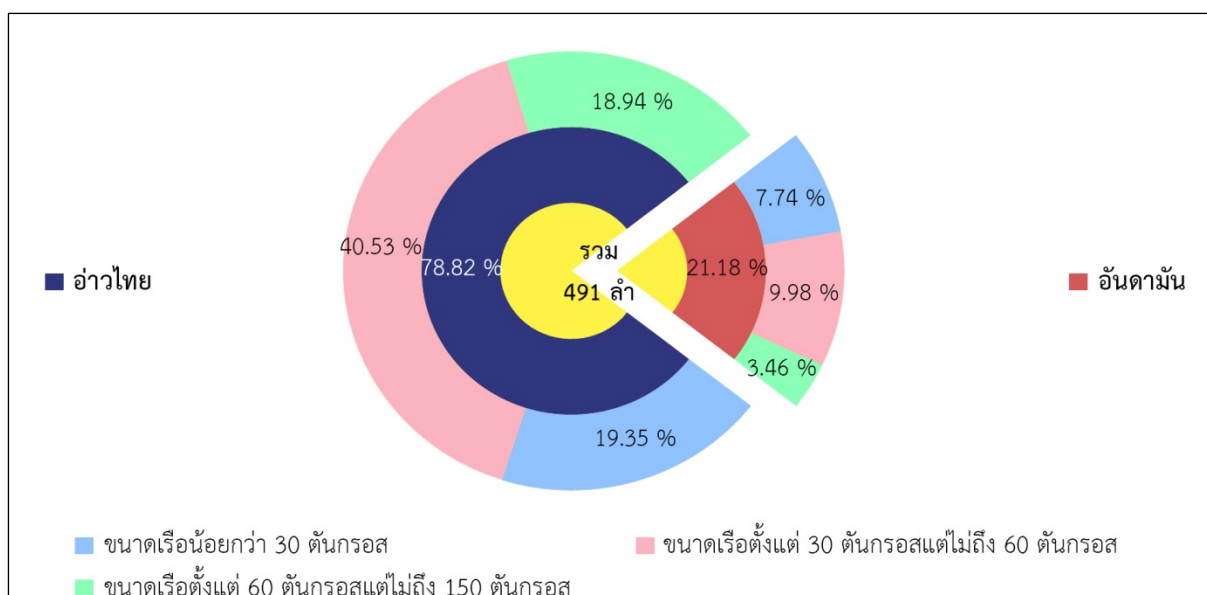
3.1) เครื่องมืออวนครอบปลากะตัก

ในปีการประมง 2566 มีเรือประมงที่ได้รับใบอนุญาตทำการประมงพาณิชย์เครื่องมืออวนครอบปลากะตัก จำนวน 491 ลำ ประกอบด้วย ขนาดเรือตั้งแต่ 30 ตันกรอสแต่ไม่ถึง 60 ตันกรอส มีจำนวนมากที่สุด 248 ลำ (ร้อยละ 50.51 รองลงมา ได้แก่ ขนาดเรื่อน้อยกว่า 30 ตันกรอส จำนวน 133 ลำ (ร้อยละ 27.09) และขนาดเรือตั้งแต่ 60 ตันกรอสแต่ไม่ถึง 150 ตันกรอส จำนวน 110 ลำ (ร้อยละ 22.40) (ภาพที่ 33)



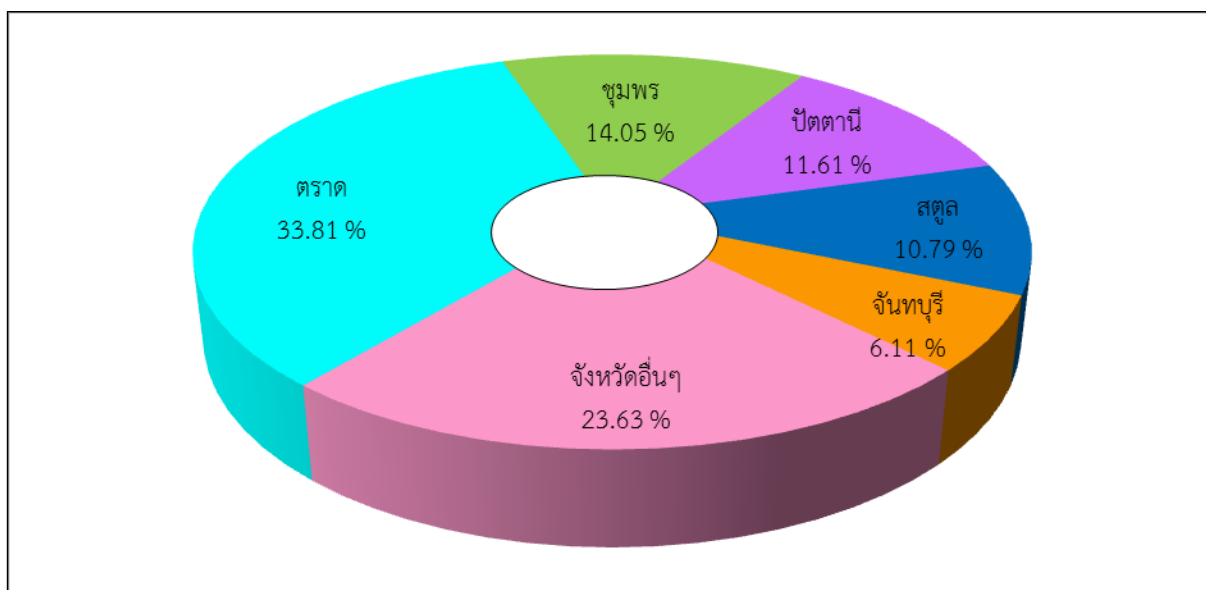
ภาพที่ 33 ร้อยละของเรือประมงที่ได้รับใบอนุญาตทำการประมงพาณิชย์เครื่องมืออวนครอบปลากะตัก ในปีการประมง 2566 จำแนกตามขนาดเรือ

หากจำแนกตามพื้นที่ทำการประมงและขนาดเรือ พบว่า มีเรือประมงได้รับใบอนุญาตทำการประมงในพื้นที่อ่าวไทย จำนวน 387 ลำ (ร้อยละ 78.82) ประกอบด้วย ขนาดเรือตั้งแต่ 30 ตันกรอส แต่ไม่ถึง 60 ตันกรอส มีจำนวนมากที่สุด 199 ลำ (ร้อยละ 40.53) รองลงมา ได้แก่ ขนาดเรื่อน้อยกว่า 30 ตันกรอส จำนวน 95 ลำ (ร้อยละ 19.35) ขนาดเรือตั้งแต่ 60 ตันกรอสแต่ไม่ถึง 150 ตันกรอส จำนวน 93 ลำ (ร้อยละ 18.94) และได้รับใบอนุญาตทำการประมงในพื้นที่อันดามัน จำนวน 104 ลำ (ร้อยละ 21.18) ประกอบด้วย ขนาดเรือตั้งแต่ 30 ตันกรอสแต่ไม่ถึง 60 ตันกรอส มีจำนวนมากที่สุด 49 ลำ (ร้อยละ 9.98) รองลงมา ได้แก่ ขนาดเรื่อน้อยกว่า 30 ตันกรอส จำนวน 38 ลำ (ร้อยละ 7.74) ขนาดเรือตั้งแต่ 60 ตันกรอสแต่ไม่ถึง 150 ตันกรอส จำนวน 17 ลำ (ร้อยละ 3.46) (ภาพที่ 34)



ภาพที่ 34 ร้อยละของเรือประมงที่ได้รับใบอนุญาตทำการประมงพาณิชย์เครื่องมืออวนครอบปลาตะกัก ในปีการประมง 2566 จำแนกตามพื้นที่ทำการประมงและขนาดเรือ

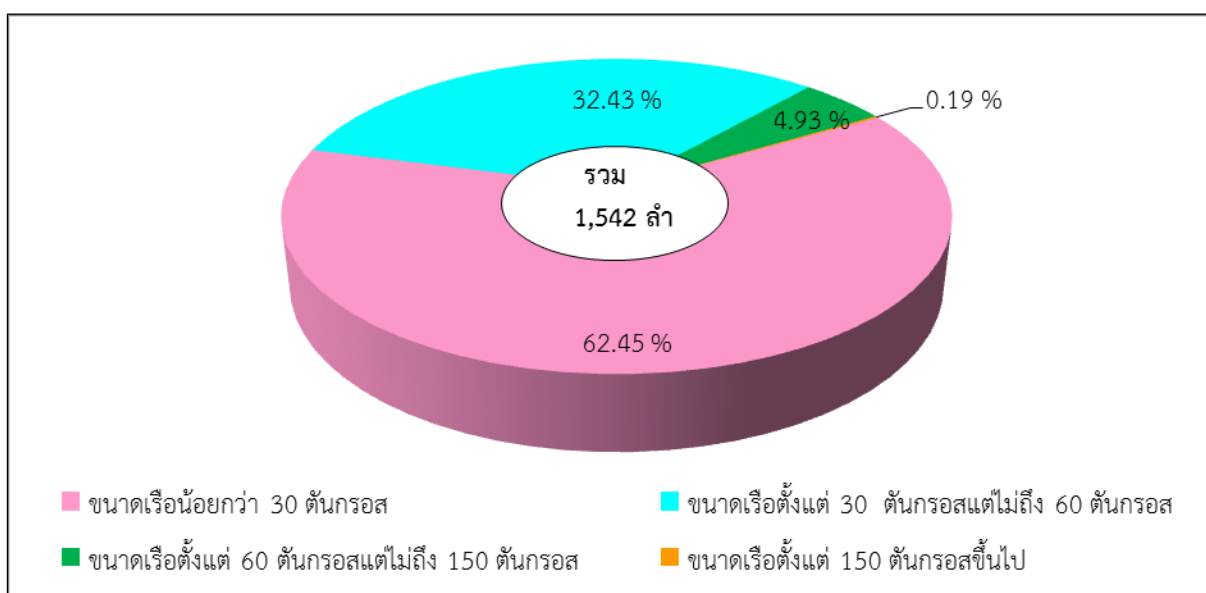
ส่วนจังหวัดที่ออกใบอนุญาตทำการประมงประมงพาณิชย์เครื่องมืออวนครอบปลาตะกักมากที่สุด คือ จังหวัดตราด จำนวน 166 ลำ (ร้อยละ 33.81) รองลงมา ได้แก่ จังหวัดชุมพร จำนวน 69 ลำ (ร้อยละ 14.05) จังหวัดปัตตานี จำนวน 57 ลำ (ร้อยละ 11.61) จังหวัดสตูล จำนวน 53 ลำ (ร้อยละ 10.79) จังหวัดจันทบุรี จำนวน 30 ลำ (ร้อยละ 6.11) และจังหวัดอื่น ๆ จำนวน 116 ลำ (ร้อยละ 23.63) (ภาพที่ 35)



ภาพที่ 35 ร้อยละของเรือประมงที่ได้รับใบอนุญาตทำการประมงพาณิชย์เครื่องมืออวนครอบปลากะตัก ในปีการประมง 2566 จำแนกตามจังหวัดที่รับคำขอรับใบอนุญาตทำการประมง

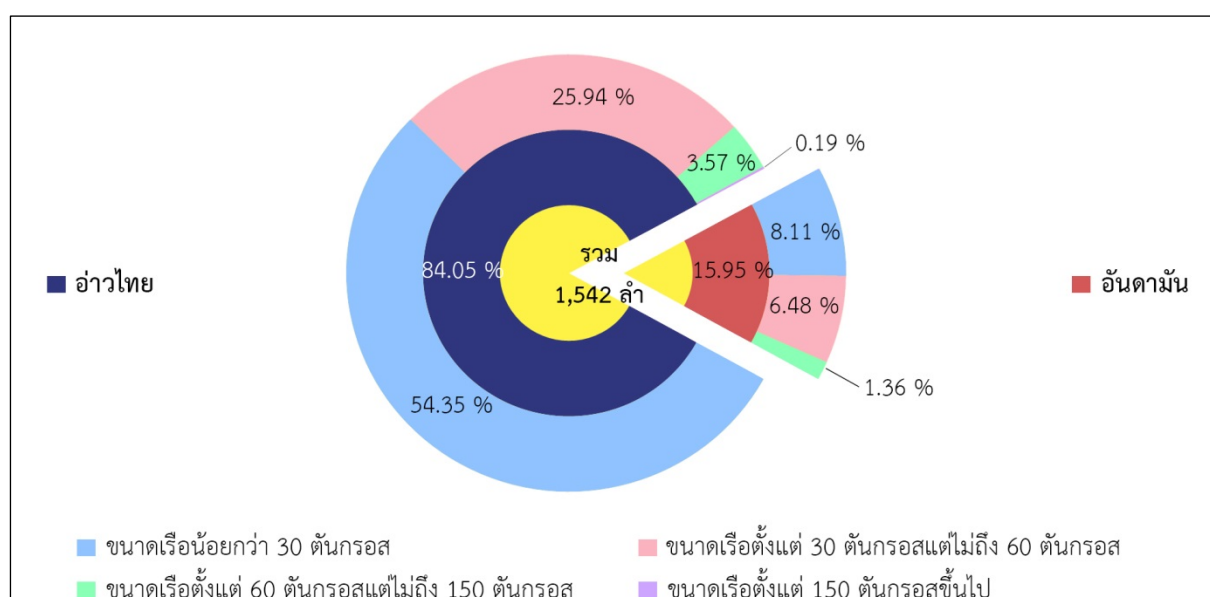
3.2) เครื่องมืออวนครอบหมึก

ในปีการประมง 2566 มีเรือประมงที่ได้รับใบอนุญาตทำการประมงพาณิชย์เครื่องมืออวนครอบหมึก จำนวน 1,542 ลำ ประกอบด้วย ขนาดเรื่อน้อยกว่า 30 ตันกรอส มีจำนวนมากที่สุด 963 ลำ (ร้อยละ 62.45) รองลงมา ได้แก่ ขนาดเรือตั้งแต่ 30 ตันกรอสแต่ไม่ถึง 60 ตันกรอส จำนวน 500 ลำ (ร้อยละ 32.43) ขนาดเรือตั้งแต่ 60 ตันกรอสแต่ไม่ถึง 150 ตันกรอส จำนวน 76 ลำ (ร้อยละ 4.93) และขนาดเรือตั้งแต่ 150 ตันกรอสขึ้นไป จำนวน 3 ลำ (ร้อยละ 0.19) (ภาพที่ 36)



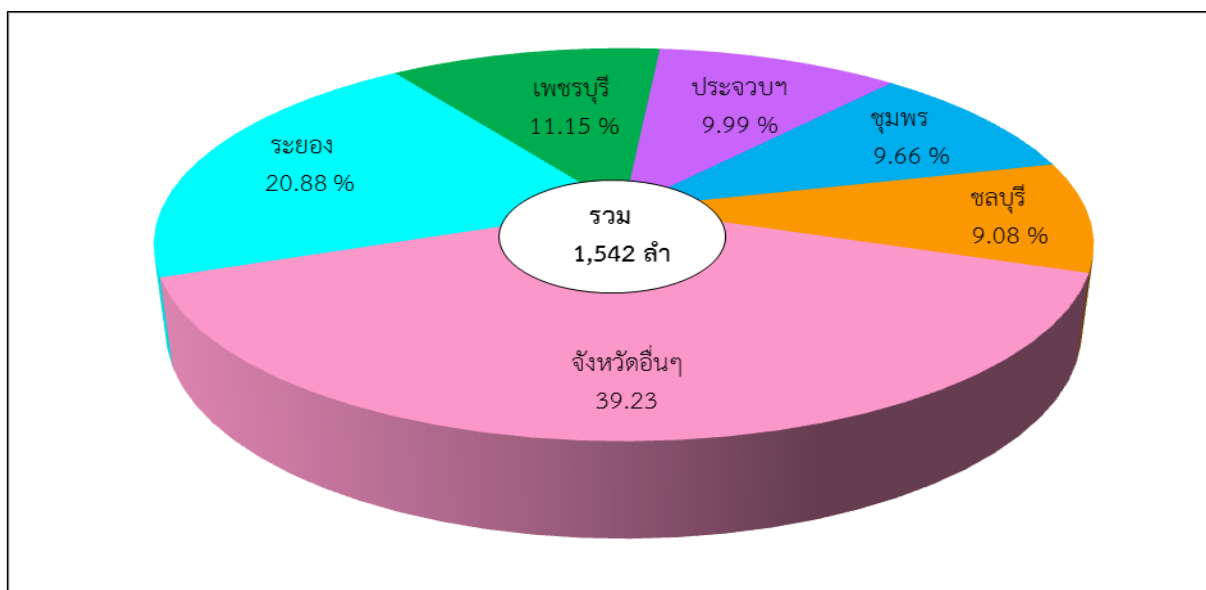
ภาพที่ 36 ร้อยละของเรือประมงที่ได้รับใบอนุญาตทำการประมงพาณิชย์เครื่องมืออวนครอบหมึก ในปีการประมง 2566 จำแนกตามขนาดเรือ

หากจำแนกตามพื้นที่ทำการประมงและขนาดเรือ พบว่า มีเรือประมงได้รับใบอนุญาตทำการประมงในพื้นที่อ่าวไทย จำนวน 1,296 ลำ (ร้อยละ 84.05) ประกอบด้วย ขนาดเรื่อน้อยกว่า 30 ตันกรอส มีจำนวนมากที่สุด 838 ลำ (ร้อยละ 54.35) รองลงมา ได้แก่ ขนาดเรือตั้งแต่ 30 ตันกรอสแต่ไม่ถึง 60 ตันกรอส จำนวน 400 ลำ (ร้อยละ 25.94) ขนาดเรือตั้งแต่ 60 ตันกรอสแต่ไม่ถึง 150 ตันกรอส จำนวน 55 ลำ (ร้อยละ 3.57) ขนาดเรือตั้งแต่ 150 ตันกรอสขึ้นไป จำนวน 3 ลำ (ร้อยละ 0.19) และได้รับใบอนุญาตทำการประมงในพื้นที่อันดามัน จำนวน 246 ลำ (ร้อยละ 15.95) ประกอบด้วย ขนาดเรื่อน้อยกว่า 30 ตันกรอส มีจำนวนมากที่สุด 125 ลำ (ร้อยละ 8.10) รองลงมา ได้แก่ ขนาดเรือตั้งแต่ 30 ตันกรอสแต่ไม่ถึง 60 ตันกรอส จำนวน 100 ลำ (ร้อยละ 6.48) ขนาดเรือตั้งแต่ 60 ตันกรอสแต่ไม่ถึง 150 ตันกรอส จำนวน 21 ลำ (ร้อยละ 1.36) (ภาพที่ 37)



ภาพที่ 37 ร้อยละของเรือประมงที่ได้รับใบอนุญาตทำการประมงพาณิชย์เครื่องมืออวนครอบหมึก ในปีการประมง 2566 จำแนกตามพื้นที่ทำการประมงและขนาดเรือ

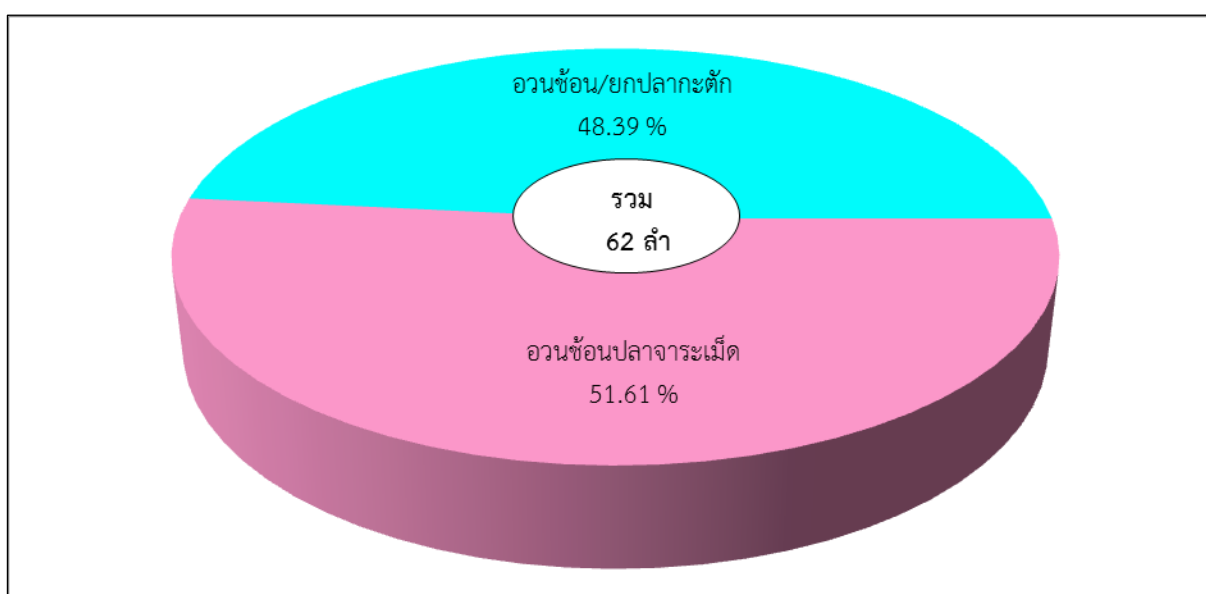
ส่วนจังหวัดที่ออกใบอนุญาตทำการประมงพาณิชย์เครื่องมืออวนครอบหมึกมากที่สุด คือ จังหวัดระยอง จำนวน 322 ลำ (ร้อยละ 20.88) รองลงมา ได้แก่ จังหวัดเพชรบุรี จำนวน 172 ลำ (ร้อยละ 11.15) จังหวัดประจวบคีรีขันธ์ จำนวน 154 ลำ (ร้อยละ 9.99) จังหวัด จำนวนชุมพร 149 ลำ (ร้อยละ 9.66) จังหวัดชลบุรี จำนวน 140 ลำ (ร้อยละ 9.08) และจังหวัดอื่น ๆ จำนวน 605 ลำ (ร้อยละ 39.23) (ภาพที่ 38)



ภาพที่ 38 ร้อยละของเรือประมงที่ได้รับใบอนุญาตทำการประมงพาณิชย์เครื่องมืออวนครอบหมึก ในปีการประมง 2566 จำแนกตามจังหวัดที่รับคำขอรับใบอนุญาตทำการประมง

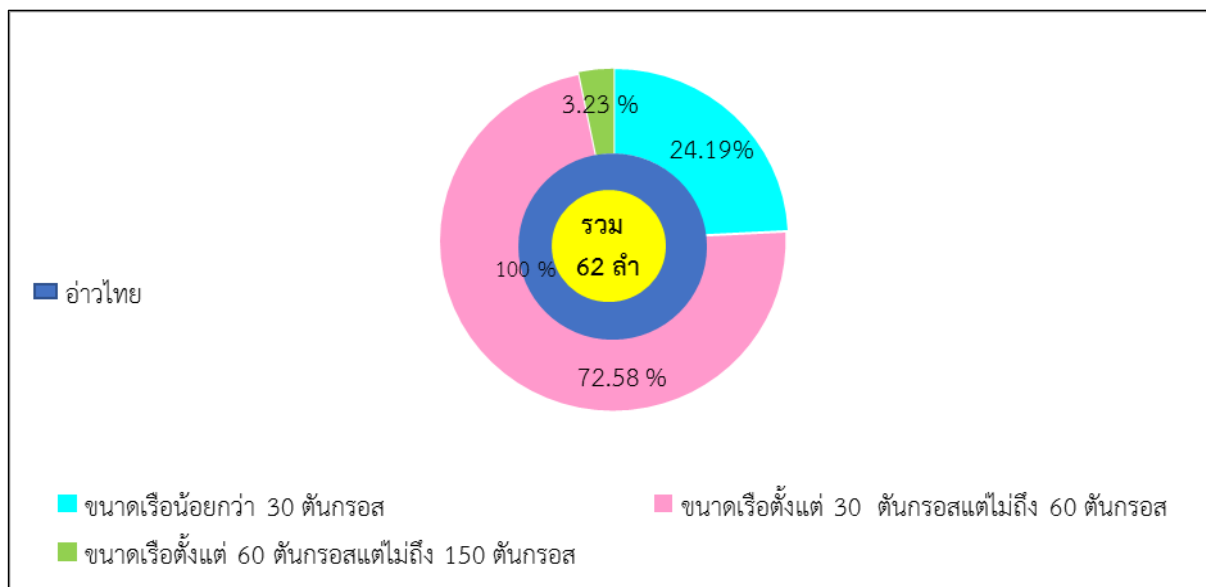
4) ประเภทอวนซ้อน อวนยก

ในปีการประมง 2566 มีเรือประมงที่ได้รับใบอนุญาตทำการประมงพาณิชย์ประเภทอวนซ้อน อวนยก จำนวน 62 ลำ ประกอบด้วย อวนซ้อนปลาจะละเม็ด มีจำนวนมากที่สุด 32 ลำ (ร้อยละ 51.61) และอวนซ้อน/ยกปลาเกะตัก จำนวน 30 ลำ (ร้อยละ 48.39) (ภาพที่ 39)



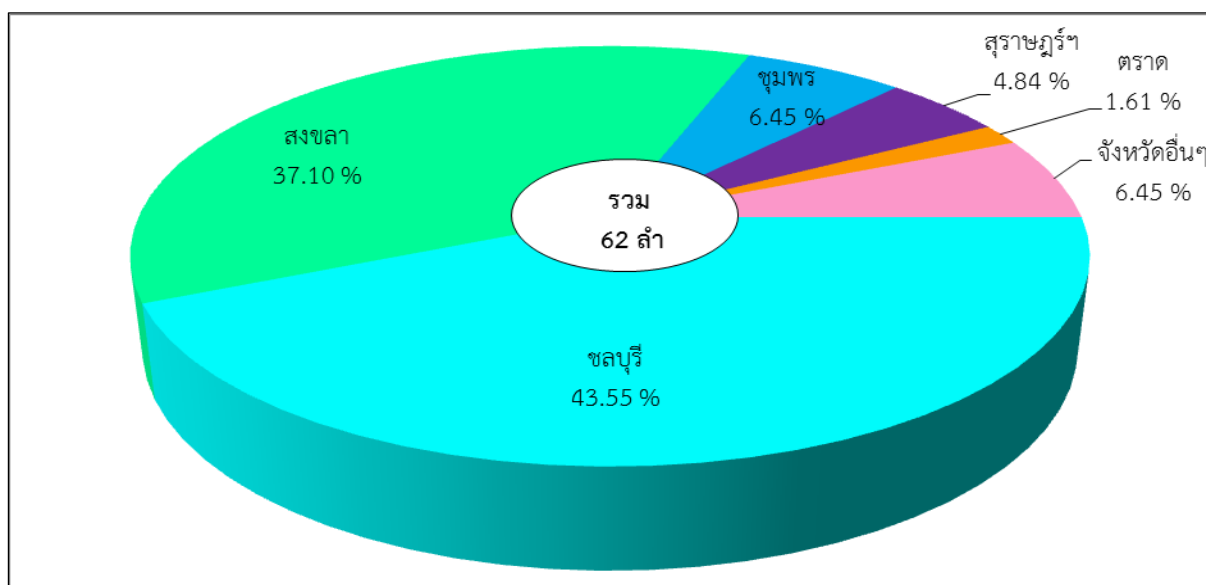
ภาพที่ 39 ร้อยละของเรือประมงที่ได้รับใบอนุญาตทำการประมงพาณิชย์ประเภทอวนซ้อน อวนยก ในปีการประมง 2566

หากจำแนกตามพื้นที่ทำการประมงและขนาดเรือขนาดเรือ ประกอบด้วย ขนาดเรือตั้งแต่ 30 ตันกรอสแต่ไม่ถึง 60 ตันกรอส มีจำนวนมากที่สุด 45 ลำ (ร้อยละ 72.58) รองลงมา ได้แก่ ขนาดเรื่อน้อยกว่า 30 ตันกรอส จำนวน 15 ลำ (ร้อยละ 24.19) และขนาดเรือตั้งแต่ 60 ตันกรอสแต่ไม่ถึง 150 ตันกรอส จำนวน 2 ลำ (ร้อยละ 3.23) ซึ่งเรือประมงทั้งหมดได้รับใบอนุญาตทำการประมงในพื้นที่อ่าวไทย (ภาพที่ 40)



ภาพที่ 40 ร้อยละของเรือประมงที่ได้รับใบอนุญาตทำการประมงพาณิชย์ประเภทอวนช้อน อวนยก ในปีการประมง 2566 จำแนกตามพื้นที่ทำการประมงและขนาดเรือ

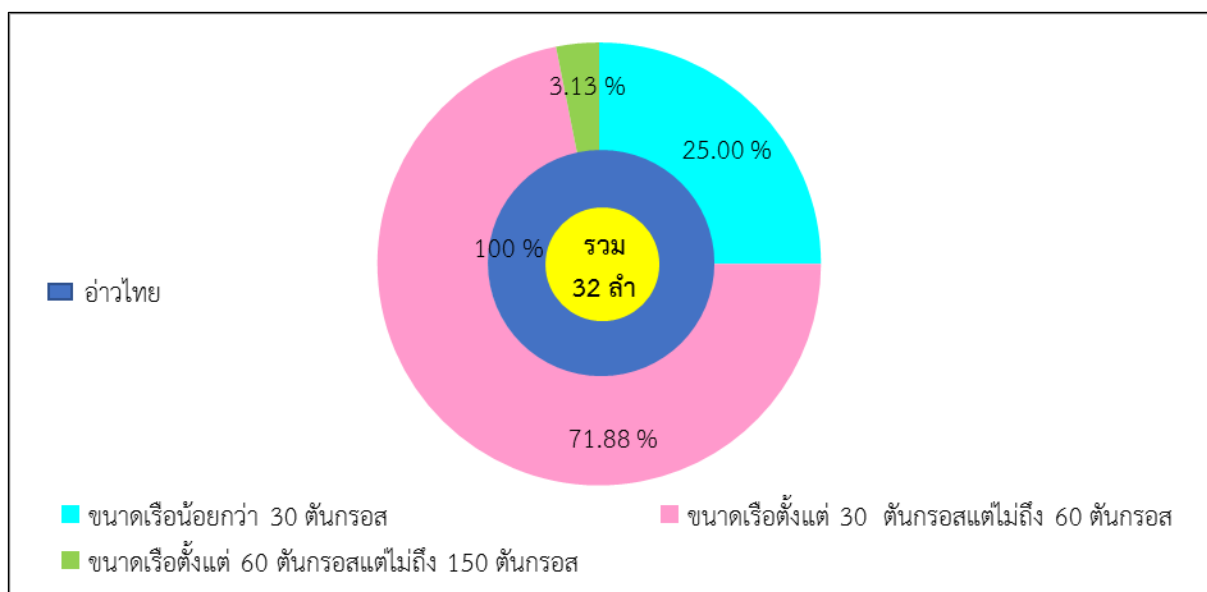
ส่วนจังหวัดที่ออกใบอนุญาตทำการประมงพาณิชย์ประเภทอวนช้อน อวนยก มากที่สุด คือ จังหวัดชลบุรี จำนวน 27 ลำ (ร้อยละ 43.55) รองลงมา ได้แก่ จังหวัดสงขลา จำนวน 23 ลำ (ร้อยละ 37.10) จังหวัดชุมพร จำนวน 4 ลำ (ร้อยละ 6.45) จังหวัดสุราษฎร์ธานี จำนวน 3 ลำ (ร้อยละ 4.84) และจังหวัดตรัง จำนวน 1 ลำ (ร้อยละ 1.61) จังหวัดอื่นๆ จำนวน 4 ลำ (ร้อยละ 6.45) (ภาพที่ 41)



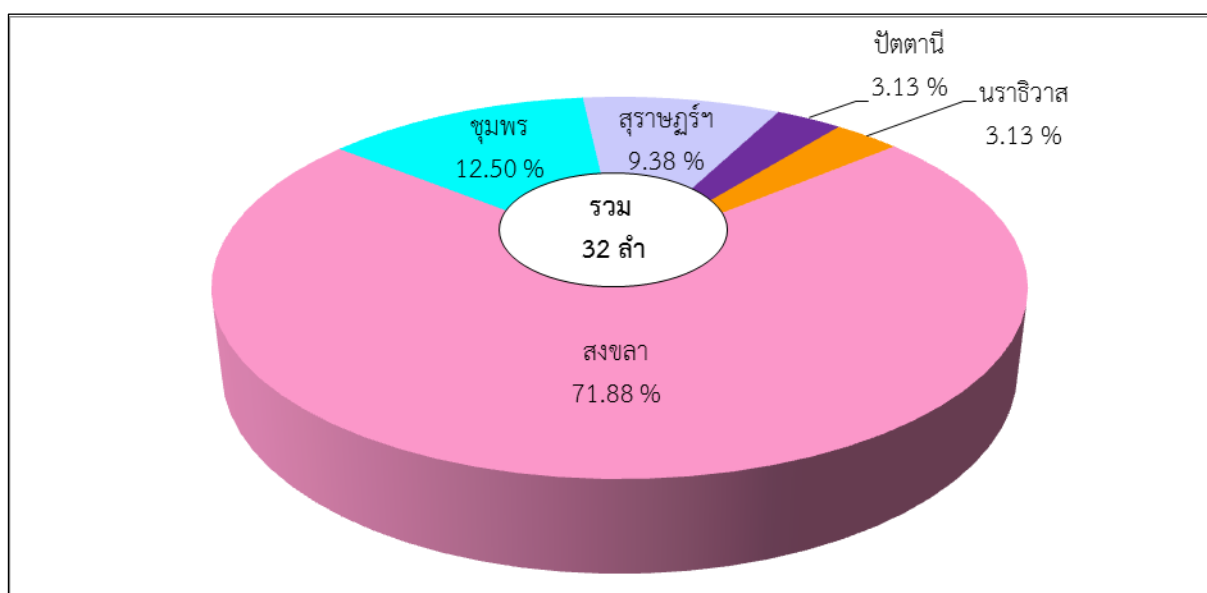
ภาพที่ 41 ร้อยละของเรือประมงที่ได้รับใบอนุญาตทำการประมงพาณิชย์ประเภทอวนช้อน อวนยก ในปีการประมง 2566 จำแนกตามจังหวัดที่รับคำขอรับใบอนุญาตทำการประมง

4.1) เครื่องมืออวนซ้อนปลาจะละเม็ด

ในปีการประมง 2566 มีเรือประมงที่ได้รับใบอนุญาตทำการประมงพาณิชย์เครื่องมืออวนซ้อนปลาจะละเม็ด จำนวน 32 ลำ ประกอบด้วย ขนาดเรือตั้งแต่ 30 ตันกรอสแต่ไม่ถึง 60 ตันกรอส มีจำนวนมากที่สุด 23 ลำ (ร้อยละ 71.88) รองลงมา ได้แก่ ขนาดเรื่อน้อยกว่า 30 ตันกรอส จำนวน 8 ลำ (ร้อยละ 25.00) และขนาดเรือตั้งแต่ 60 ตันกรอสแต่ไม่ถึง 150 ตันกรอส จำนวน 1 ลำ (ร้อยละ 3.13) ซึ่งเรือประมงทั้งหมดได้รับใบอนุญาตทำการประมงในพื้นที่อ่าวไทย (ภาพที่ 42)



ภาพที่ 42 ร้อยละของเรือประมงที่ได้รับใบอนุญาตทำการประมงพาณิชย์เครื่องมืออวนซ้อนปลาจะละเม็ด ในปีการประมง 2566 จำแนกตามพื้นที่ทำการประมงและขนาดเรือ

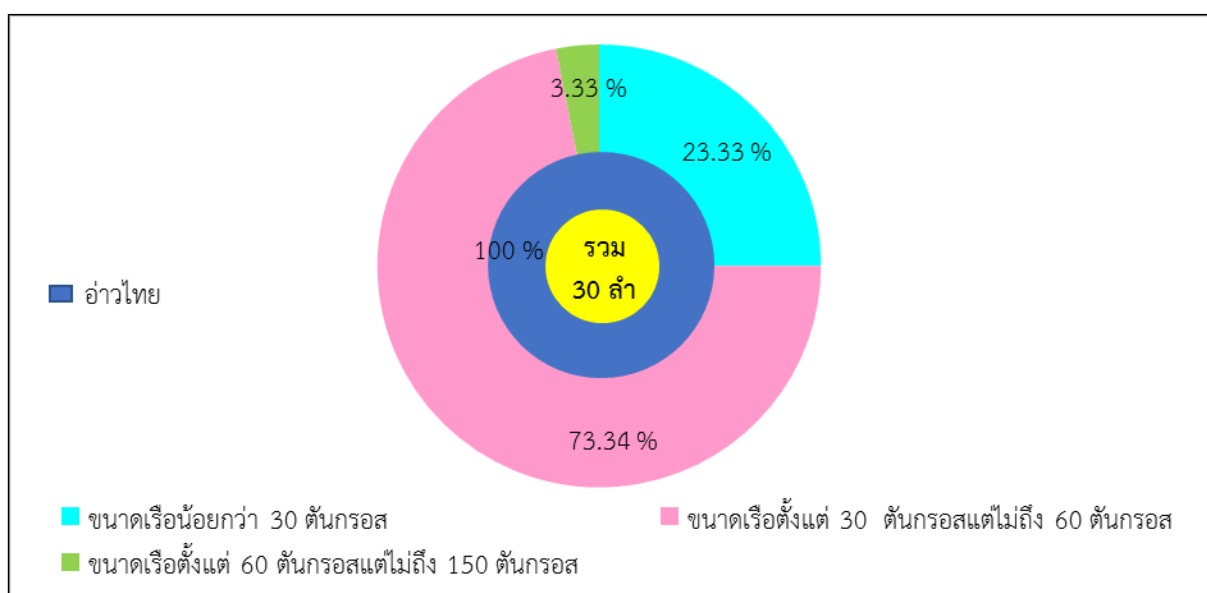


ภาพที่ 43 ร้อยละของเรือประมงที่ได้รับอนุญาตทำการประมงพาณิชย์เครื่องมืออวนซ้อนปลาจะละเม็ด ในปีการประมง 2566 จำแนกตามจังหวัดที่รับคำขอรับใบอนุญาตทำการประมง

ส่วนจังหวัดที่ออกใบอนุญาตทำการประมงพาณิชย์ เครื่องมืออวนซ้อนปลาจะละเม็ดมากที่สุด คือ จังหวัดสงขลา จำนวน 23 ลำ (ร้อยละ 71.88) รองลงมา ได้แก่ จังหวัดชุมพร จำนวน 4 ลำ (ร้อยละ 12.50) จังหวัดสุราษฎร์ธานี จำนวน 3 ลำ (ร้อยละ 9.38) จังหวัดปัตตานีและจังหวัดนราธิวาส มีจำนวนเท่ากัน คือ จังหวัดละ 1 ลำ (ร้อยละ 3.13) (ภาพที่ 43)

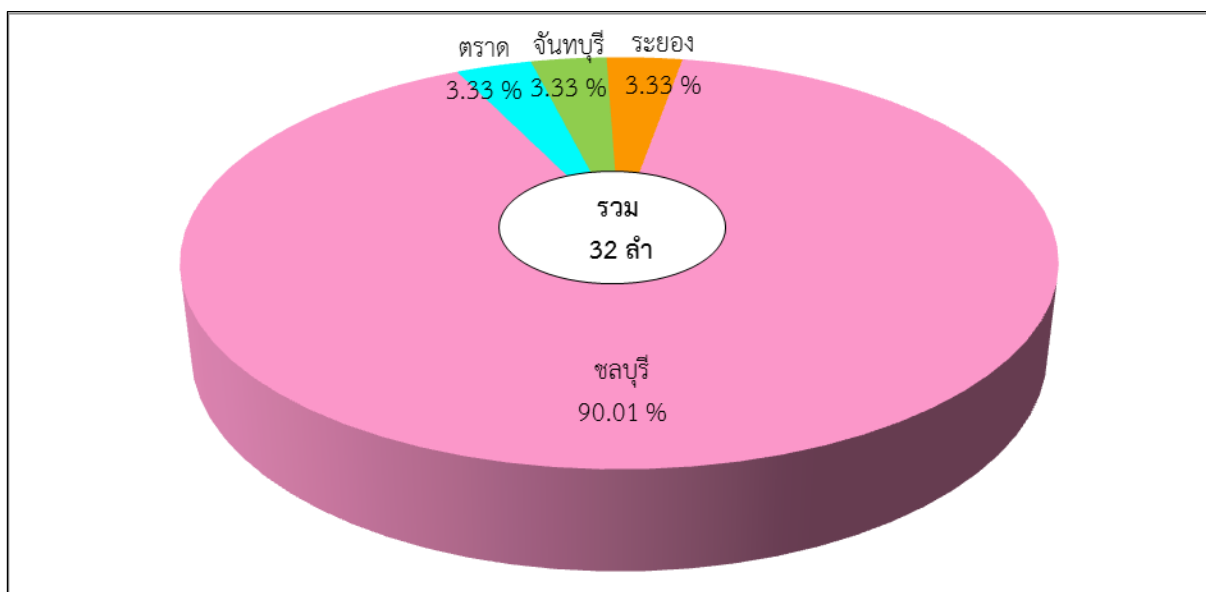
4.2) เครื่องมืออวนซ้อน/ยกปลาเกะตัก

ในปีการประมง 2566 มีเรือประมงที่ได้รับใบอนุญาตทำการประมงพาณิชย์เครื่องมืออวนซ้อน/ยกปลาเกะตัก จำนวน 30 ลำ ประกอบด้วย ขนาดเรือตั้งแต่ 30 ตันกรอสแต่ไม่ถึง 60 ตันกรอส มีจำนวนมากที่สุด 22 ลำ (ร้อยละ 73.34) และขนาดเรื่อน้อยกว่า 30 ตันกรอส จำนวน 7 ลำ (ร้อยละ 23.33) ขนาดเรือตั้งแต่ 60 ตันกรอสแต่ไม่ถึง 150 ตันกรอส จำนวน 1 ลำ (ร้อยละ 3.33) ซึ่งเรือประมงทั้งหมดได้รับใบอนุญาตทำการประมงในพื้นที่อ่าวไทย (ภาพที่ 44)



ภาพที่ 44 ร้อยละของเรือประมงที่ได้รับใบอนุญาตทำการประมงพาณิชย์เครื่องมืออวนซ้อน/ยกปลาเกะตัก ในปีการประมง 2566 จำแนกตามพื้นที่ทำการประมงและขนาดเรือ

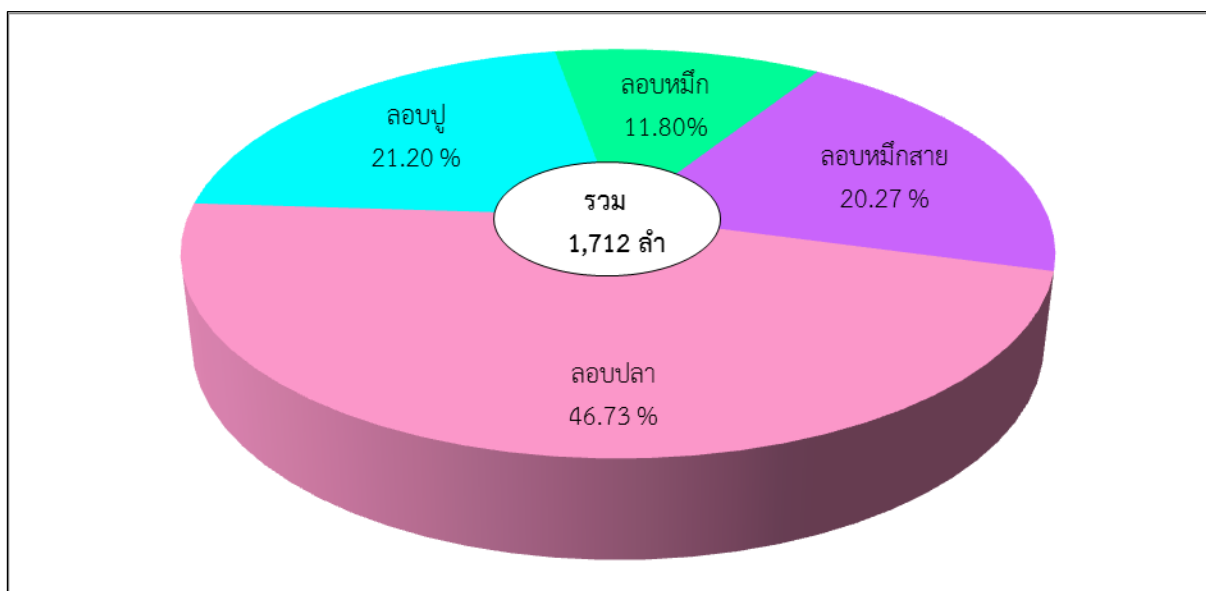
ส่วนจังหวัดที่ออกใบอนุญาตทำการประมงพาณิชย์เครื่องมืออวนซ้อน/ยกปลาเกะตัก มากที่สุด คือ จังหวัดชลบุรี จำนวน 27 ลำ (ร้อยละ 90.01) จังหวัดตราด จังหวัดจันทบุรี และจังหวัดระยอง มีจำนวนเท่ากันคือ 1 ลำ (ร้อยละ 3.33) (ภาพที่ 45)



ภาพที่ 45 ร้อยละของเรือประมงที่ได้รับใบอนุญาตทำการประมงพาณิชย์เครื่องมืออวนซั้ง/ยกปลากะตัก
ในปีการประมง 2566 จำแนกตามจังหวัดที่รับคำขอรับใบอนุญาตทำการประมง

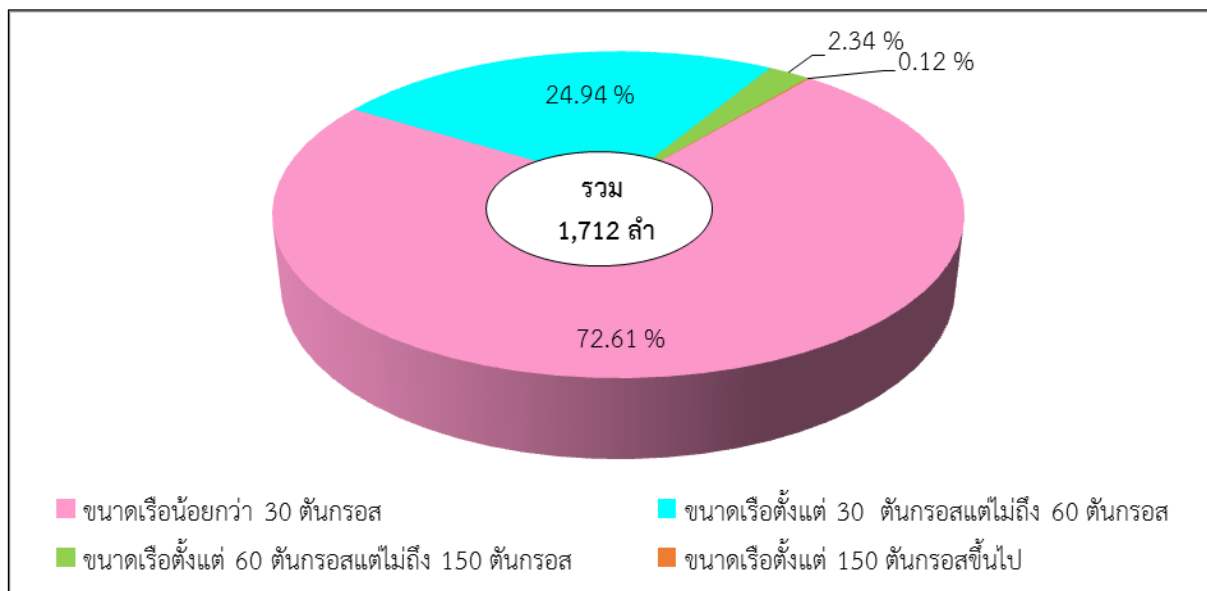
5) ประเภทลอบ

ในปีการประมง 2566 มีเรือประมงที่ได้รับใบอนุญาตทำการประมงพาณิชย์ ประเภทลอบ จำนวน 1,721 ลำ ประกอบด้วย ลอบปลา มีจำนวนมากที่สุด 800 ลำ (ร้อยละ 46.48) รองลงมา ได้แก่ ลอบปู จำนวน 363 ลำ (ร้อยละ 21.09) ลอบหมึกสาย จำนวน 347 ลำ (ร้อยละ 20.16) ลอบหมึก จำนวน 202 ลำ (ร้อยละ 11.27) และ (ภาพที่ 46)

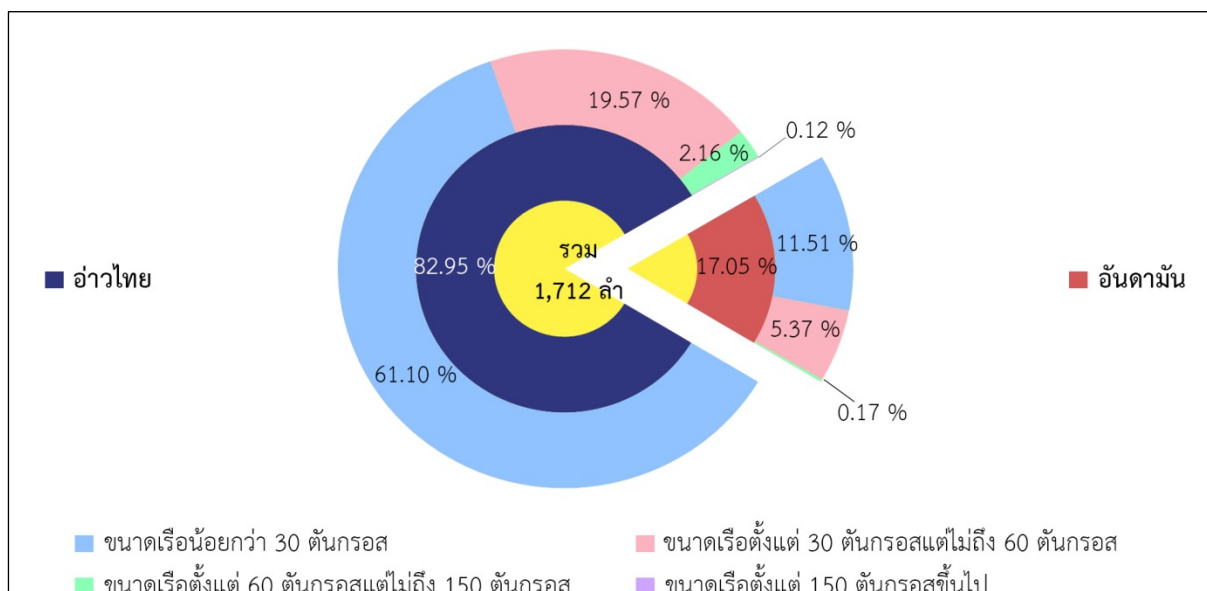


ภาพที่ 46 ร้อยละของเรือประมงที่ได้รับใบอนุญาตทำการประมงพาณิชย์ประเภทลอบ ในปีการประมง 2566

เรือประมงที่ได้รับใบอนุญาตทำการประมงพาณิชย์ประเภทลอบ จำแนกตามขนาดเรือ ประกอบด้วย ขนาดเรื่อน้อยกว่า 30 ตันกรอส มีจำนวนมากที่สุด 1,243 ลำ (ร้อยละ 72.61) รองลงมา ได้แก่ ขนาดเรือตั้งแต่ 30 ตันกรอสแต่ไม่ถึง 60 ตันกรอส จำนวน 427 ลำ (ร้อยละ 24.94) ขนาดเรือตั้งแต่ 60 ตันกรอสแต่ไม่ถึง 150 ตันกรอส จำนวน 40 ลำ (ร้อยละ 2.34) และขนาดเรือ 150 ตันกรอส จำนวน 2 ลำ (ร้อยละ 0.12) (ภาพที่ 47)



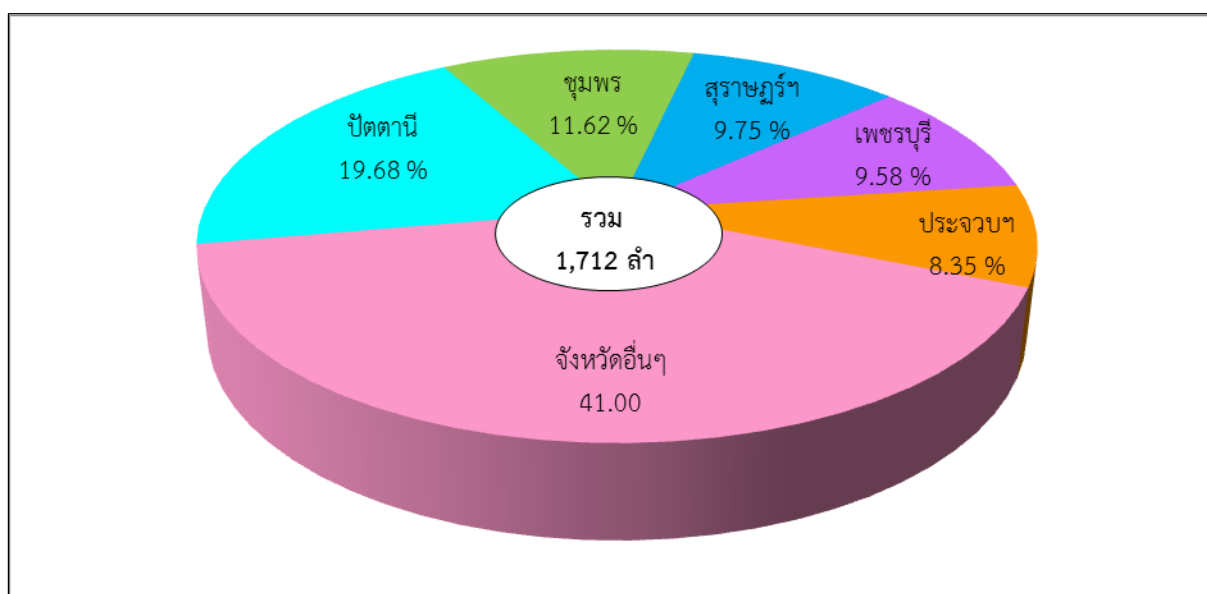
ภาพที่ 47 ร้อยละของเรือประมงที่ได้รับใบอนุญาตทำการประมงพาณิชย์ประเภทลอบ ในปีการประมง 2566 จำแนกตามขนาดเรือ



ภาพที่ 48 ร้อยละของเรือประมงที่ได้รับใบอนุญาตทำการประมงพาณิชย์ประเภทลอบ ในปีการประมง 2566 จำแนกตามพื้นที่ทำการประมงและขนาดเรือ

หากจำแนกตามพื้นที่ทำการประมงและขนาดเรือ พบว่า มีเรือประมงได้รับใบอนุญาตทำการประมงในพื้นที่อ่าวไทย จำนวน 1,420 ลำ (ร้อยละ 82.94) ประกอบด้วย ขนาดเรื่อน้อยกว่า 30 ตันกรอส มีจำนวนมากที่สุด 1,046 ลำ (ร้อยละ 61.10) รองลงมา ได้แก่ ขนาดเรือตั้งแต่ 30 ตันกรอสแต่ไม่ถึง 60 ตันกรอส จำนวน 335 ลำ (ร้อยละ 19.57) ขนาดเรือตั้งแต่ 60 ตันกรอสแต่ไม่ถึง 150 ตันกรอส จำนวน 37 ลำ (ร้อยละ 2.16) ขนาดเรือตั้งแต่ 150 ตันกรอสขึ้นไป จำนวน 2 ลำ (ร้อยละ 0.12) และได้รับใบอนุญาตทำการประมงในพื้นที่อันดามัน จำนวน 292 ลำ (ร้อยละ 17.06) ประกอบด้วย ขนาดเรื่อน้อยกว่า 30 ตันกรอส มีจำนวนมากที่สุด 197 ลำ (ร้อยละ 11.51) รองลงมา ได้แก่ ขนาดเรือตั้งแต่ 30 ตันกรอสแต่ไม่ถึง 60 ตันกรอส จำนวน 92 ลำ (ร้อยละ 5.38) ขนาดเรือตั้งแต่ 60 ตันกรอสแต่ไม่ถึง 150 ตันกรอส จำนวน 3 ลำ (ร้อยละ 0.18) (ภาพที่ 48)

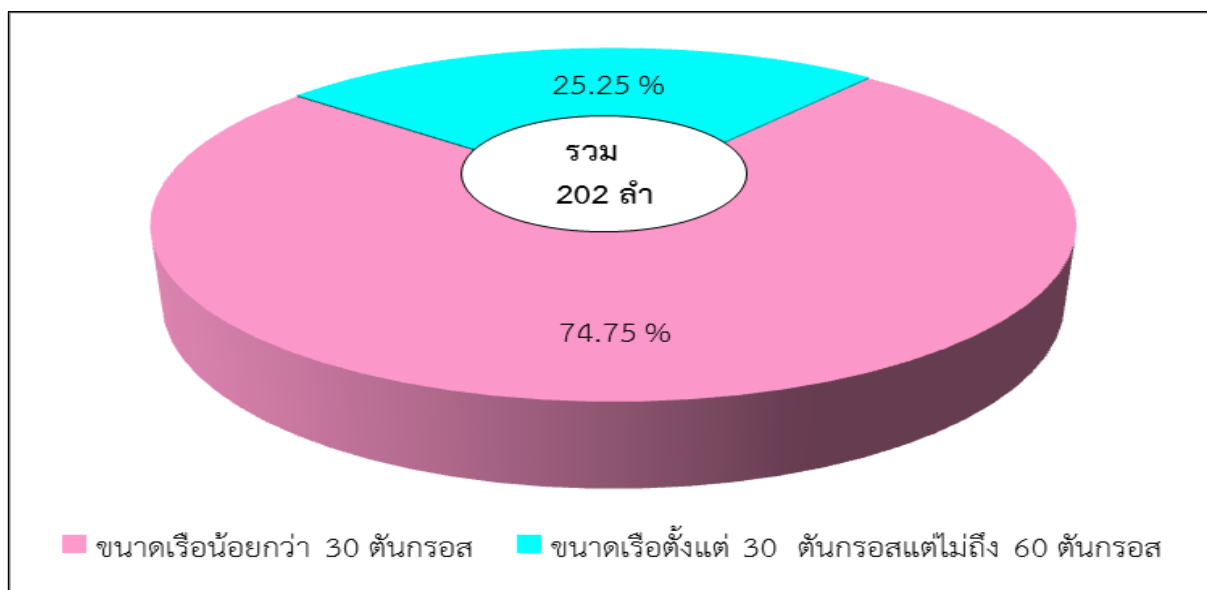
ส่วนจังหวัดที่ออกใบอนุญาตทำการประมงพาณิชย์ประเภทลอบมากที่สุด คือ จังหวัดปัตตานี จำนวน 337 ลำ (ร้อยละ 19.68) รองลงมา ได้แก่ จังหวัดชุมพร จำนวน 199 ลำ (ร้อยละ 11.62) จังหวัดสุราษฎร์ธานี จำนวน 167 ลำ (ร้อยละ 9.75) จังหวัดเพชรบุรี จำนวน 164 ลำ (ร้อยละ 9.58) จังหวัดประจวบคีรีขันธ์ จำนวน 143 ลำ (ร้อยละ 8.35) และจังหวัดอื่น ๆ จำนวน 702 ลำ (ร้อยละ 41.00) (ภาพที่ 49)



ภาพที่ 49 ร้อยละของเรือประมงที่ได้รับใบอนุญาตทำการประมงพาณิชย์ประเภทลอบ ในปีการประมง 2566 จำแนกตามจังหวัดที่รับคำขอรับใบอนุญาตทำการประมง

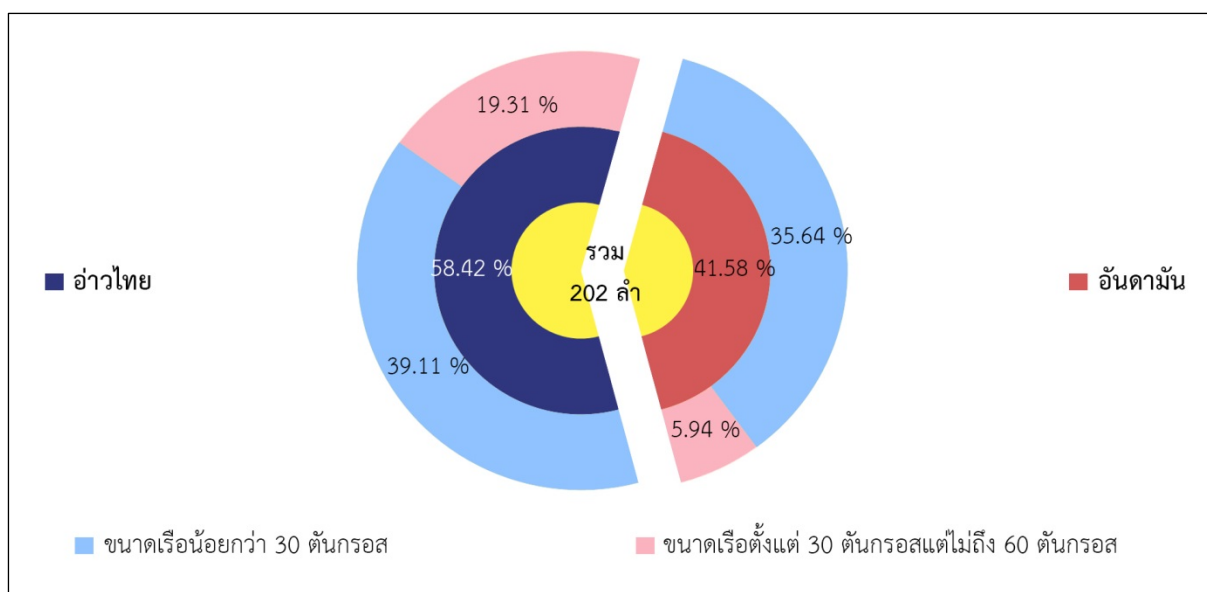
5.1) เครื่องมือลอบหมึก

ในปีการประมง 2566 มีเรือประมงที่ได้รับใบอนุญาตทำการประมงพาณิชย์เครื่องมือลอบหมึก จำนวน 202 ลำประกอบด้วย ขนาดเรื่อน้อยกว่า 30 ตันกรอส มีจำนวนมากที่สุด 151 ลำ (ร้อยละ 74.75) รองลงมา ได้แก่ ขนาดเรือตั้งแต่ 30 ตันกรอสแต่ไม่ถึง 60 ตันกรอส จำนวน 51 ลำ (ร้อยละ 25.25) (ภาพที่ 50)



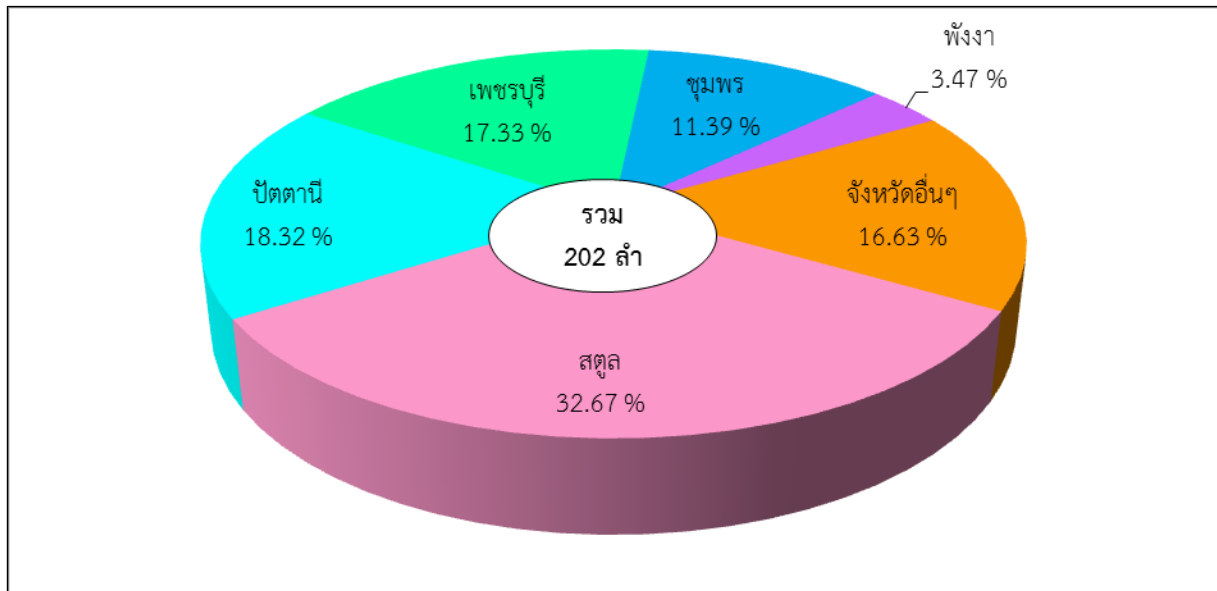
ภาพที่ 50 ร้อยละของเรือประมงที่ได้รับใบอนุญาตทำการประมงพาณิชย์เครื่องมือลอบหมึก ในปีการประมง 2566 จำแนกตามขนาดเรือ

หากจำแนกตามพื้นที่ทำการประมงและขนาดเรือ พบว่า มีเรือประมงได้รับใบอนุญาตทำการประมงในพื้นที่อ่าวไทย จำนวน 118 ลำ (ร้อยละ 58.42) ประกอบด้วย ขนาดเรื่อน้อยกว่า 30 ตันกรอส มีจำนวนมากที่สุด 79 ลำ (ร้อยละ 39.11) รองลงมา ได้แก่ ขนาดเรือตั้งแต่ 30 ตันกรอสแต่ไม่ถึง 60 ตันกรอส จำนวน 39 ลำ (ร้อยละ 19.31) และได้รับใบอนุญาตทำการประมงในพื้นที่อันดามัน จำนวน 84 ลำ (ร้อยละ 41.58) ประกอบด้วย ขนาดเรื่อน้อยกว่า 30 ตันกรอส มีจำนวนมากที่สุด 72 ลำ (ร้อยละ 35.64) รองลงมา ได้แก่ ขนาดเรือตั้งแต่ 30 ตันกรอสแต่ไม่ถึง 60 ตันกรอส จำนวน 12 ลำ (ร้อยละ 5.94) (ภาพที่ 51)



ภาพที่ 51 ร้อยละของเรือประมงที่ได้รับใบอนุญาตทำการประมงพาณิชย์เครื่องมือลอบหมึก ในปีการประมง 2566 จำแนกตามพื้นที่ทำการประมงและขนาดเรือ

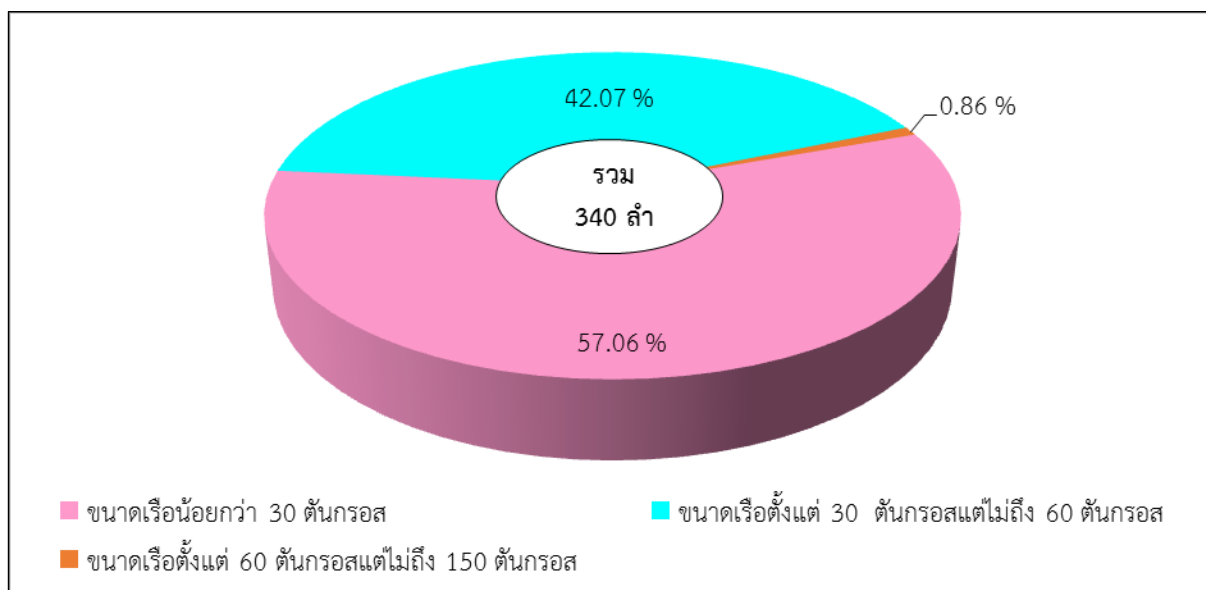
ส่วนจังหวัดที่ออกใบอนุญาตทำการประมงพาณิชย์เครื่องมือลอบหมึกมากที่สุด คือ จังหวัดสตูล จำนวน 66 ลำ (ร้อยละ 32.67) รองลงมาคือ จังหวัดปัตตานี จำนวน 37 ลำ (ร้อยละ 18.32) จังหวัดเพชรบุรี จำนวน 35 ลำ (ร้อยละ 17.33) จังหวัดชุมพร จำนวน 23 ลำ (ร้อยละ 11.39) จังหวัดพังงา จำนวน 7 ลำ (ร้อยละ 3.47) และจังหวัดอื่น ๆ จำนวน 34 ลำ (ร้อยละ 16.83) (ภาพที่ 52)



ภาพที่ 52 ร้อยละของเรือประมงที่ได้รับอนุญาตทำการประมงพาณิชย์เครื่องมือลอบหมึก ในปีการประมง 2566 จำแนกตามจังหวัดที่รับคำขอรับใบอนุญาตทำการประมง

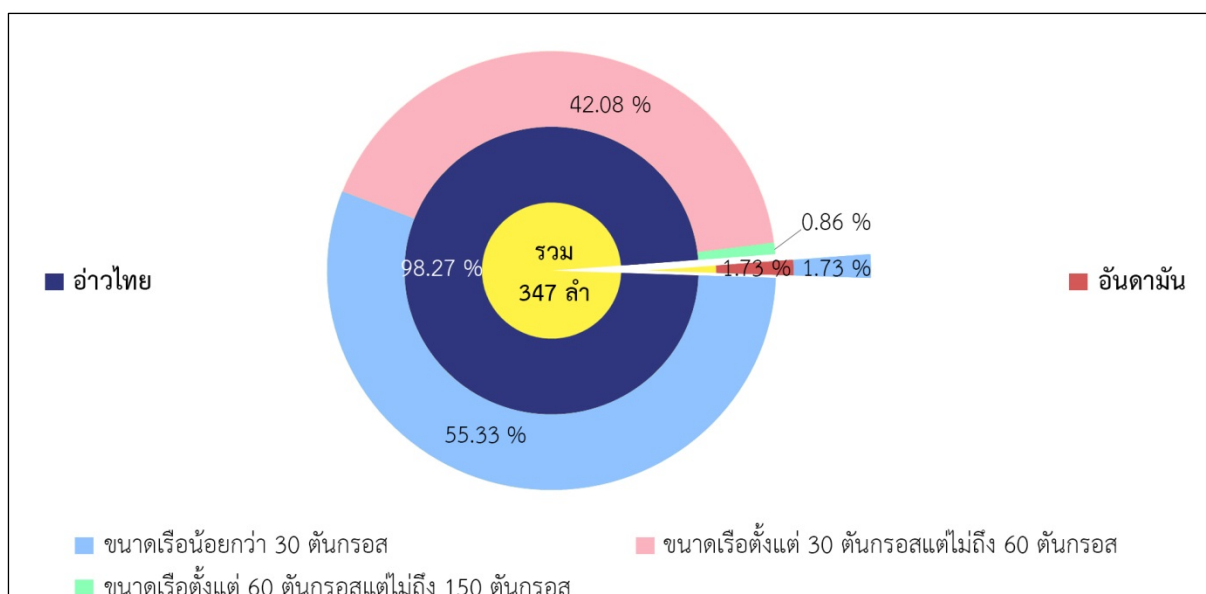
5.2) เครื่องมือลอบหมึกสาย

ในปีการประมง 2566 มีเรือประมงที่ได้รับใบอนุญาตทำการประมงพาณิชย์เครื่องมือลอบหมึกสาย จำนวน 347ลำ ประกอบด้วย ขนาดเรื่อน้อยกว่า 30 ตันกรอส มีจำนวนมากที่สุด 198 ลำ (ร้อยละ 57.06) รองลงมา ได้แก่ ขนาดเรือตั้งแต่ 30 ตันกรอสแต่ไม่ถึง 60 ตันกรอส จำนวน 146 ลำ (ร้อยละ 42.07) และขนาดเรือตั้งแต่ 60 ตันกรอสแต่ไม่ถึง 150 ตันกรอส จำนวน 3 ลำ (ร้อยละ 0.86) (ภาพที่ 53)



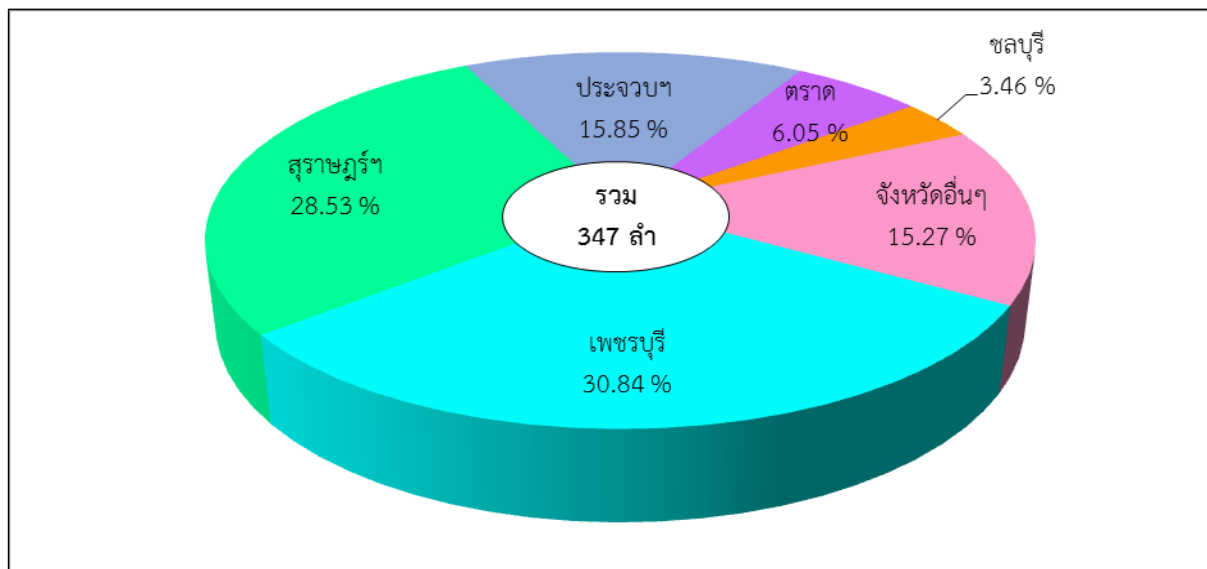
ภาพที่ 53 ร้อยละของเรือประมงที่ได้รับใบอนุญาตทำการประมงพาณิชย์เครื่องมือลอบหมึกสาย ในปีการประมง 2566 จำแนกตามขนาดเรือ

หากจำแนกตามพื้นที่ทำการประมงและขนาดเรือ พบว่า มีเรือประมงได้รับใบอนุญาตทำการประมงในพื้นที่อ่าวไทย จำนวน 347 (ร้อยละ 98.27) ประกอบด้วย ขนาดเรือต่ำกว่า 30 ตันกรอส มีจำนวนมากที่สุด 192 ลำ (ร้อยละ 55.33) รองลงมา ได้แก่ ขนาดเรือตั้งแต่ 30 ตันกรอสแต่ไม่ถึง 60 ตันกรอส จำนวน 146 ลำ (ร้อยละ 41.76) ขนาดเรือตั้งแต่ 60 ตันกรอสแต่ไม่ถึง 150 ตันกรอส จำนวน 3 ลำ (ร้อยละ 0.88) และได้รับใบอนุญาตทำการประมงในพื้นที่อันดามัน จำนวน 6 ลำ (ร้อยละ 1.73) เป็นขนาดเรือต่ำกว่า 30 ตันกรอส จำนวน 6 ลำ (ร้อยละ 1.76) (ภาพที่ 54)



ภาพที่ 54 ร้อยละของเรือประมงที่ได้รับใบอนุญาตทำการประมงพาณิชย์เครื่องมือลอบหมึกสาย ในปีการประมง 2566 จำแนกตามพื้นที่ทำการประมงและขนาดเรือ

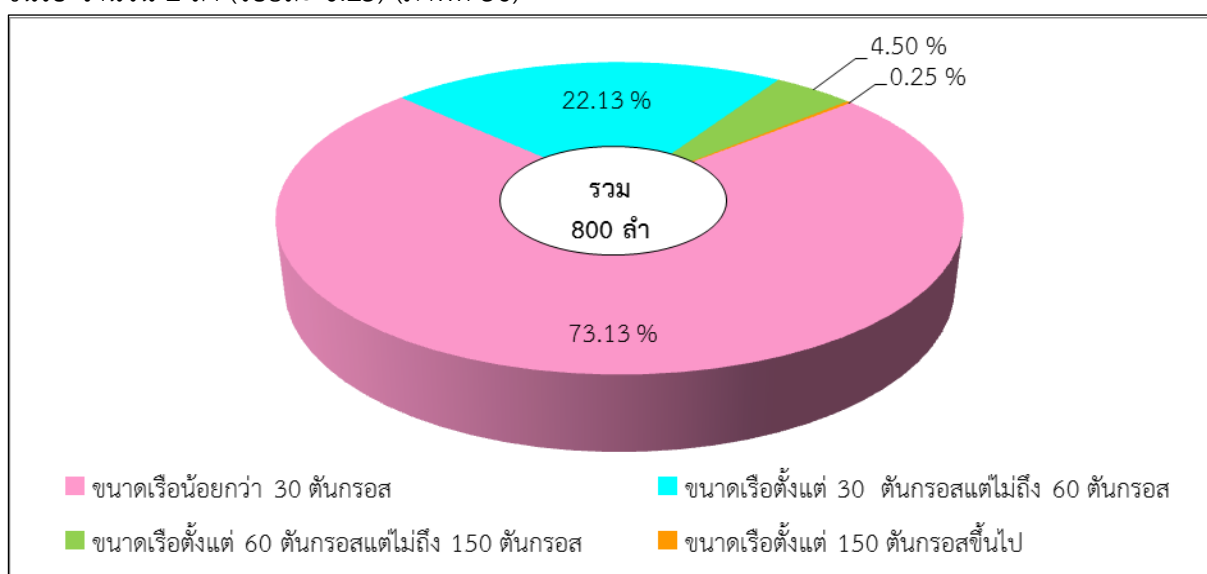
ส่วนจังหวัดที่ออกใบอนุญาตทำการประมงพาณิชย์เครื่องมือลอบหมึกสายมากที่สุด คือ จังหวัดเพชรบุรี จำนวน 107 ลำ (ร้อยละ 30.84) รองลงมาคือ จังหวัดสุราษฎร์ธานี จำนวน 99 ลำ (ร้อยละ 28.53) จังหวัดประจวบคีรีขันธ์ จำนวน 55 ลำ (ร้อยละ 15.85) จังหวัดตราด จำนวน 21 ลำ (ร้อยละ 6.05) จังหวัดชลบุรี จำนวน 12 ลำ (ร้อยละ 3.46) และจังหวัดอื่น ๆ จำนวน 53 ลำ (ร้อยละ 15.27) (ภาพที่ 55)



ภาพที่ 55 ร้อยละของเรือประมงที่ได้รับใบอนุญาตทำการประมงพาณิชย์เครื่องมือลอบหมึกสาย ในปีการประมง 2566 จำแนกตามจังหวัดที่รับคำขอรับใบอนุญาตทำการประมง

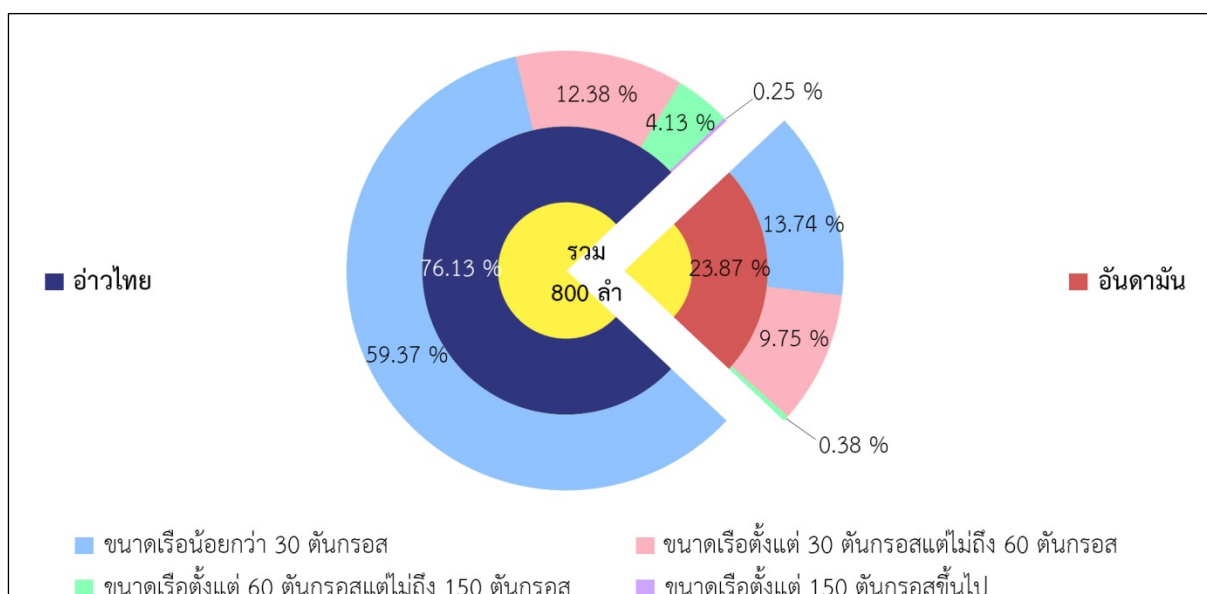
5.3) เครื่องมือลอบปลา

ในปีการประมง 2566 มีเรือประมงที่ได้รับใบอนุญาตทำการประมงพาณิชย์เครื่องมือลอบปลา จำนวน 800 ลำ ประกอบด้วย ขนาดเรื่อน้อยกว่า 30 ตันกรอส มีจำนวนมากที่สุด 585 ลำ (ร้อยละ 73.13) รองลงมา ได้แก่ ขนาดเรือตั้งแต่ 30 ตันกรอสแต่ไม่ถึง 60 ตันกรอส จำนวน 177 ลำ (ร้อยละ 22.13) ขนาดเรือ ตั้งแต่ 60 ตันกรอสแต่ไม่ถึง 150 ตันกรอส จำนวน 36 ลำ (ร้อยละ 4.50) และขนาดเรือตั้งแต่ 150 ตันกรอส ขึ้นไป จำนวน 2 ลำ (ร้อยละ 0.25) (ภาพที่ 56)



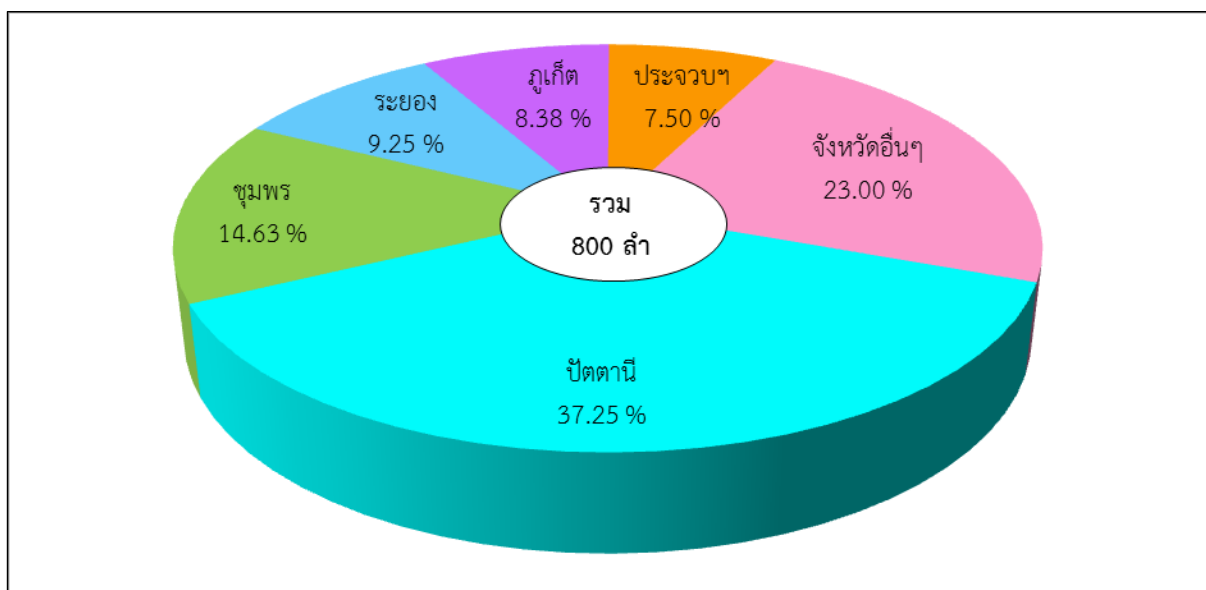
ภาพที่ 56 ร้อยละของเรือประมงที่ได้รับใบอนุญาตทำการประมงพาณิชย์เครื่องมือลอบปลา ในปีการประมง 2566 จำแนกตามขนาดเรือ

หากจำแนกตามพื้นที่ทำการประมงและขนาดเรือ พบว่า มีเรือประมงได้รับใบอนุญาตทำการประมงในพื้นที่อ่าวไทย จำนวน 609 ลำ (ร้อยละ 76.13) ประกอบด้วย ขนาดเรื่อน้อยกว่า 30 ตันกรอส มีจำนวนมากที่สุด 475 ลำ (ร้อยละ 59.38) รองลงมา ได้แก่ ขนาดเรือตั้งแต่ 30 ตันกรอสแต่ไม่ถึง 60 ตันกรอส จำนวน 99 ลำ (ร้อยละ 12.38) ขนาดเรือตั้งแต่ 60 ตันกรอสแต่ไม่ถึง 150 ตันกรอส จำนวน 33 ลำ (ร้อยละ 4.13) ขนาดเรือตั้งแต่ 150 ตันกรอสขึ้นไป จำนวน 2 ลำ (ร้อยละ 0.25) และได้รับใบอนุญาตทำการประมงในพื้นที่อันดามัน จำนวน 191 ลำ (ร้อยละ 23.87) ประกอบด้วย ขนาดเรื่อน้อยกว่า 30 ตันกรอส มีจำนวนมากที่สุด 110 ลำ (ร้อยละ 13.75) รองลงมา ได้แก่ ขนาดเรือตั้งแต่ 30 ตันกรอสแต่ไม่ถึง 60 ตันกรอส จำนวน 78 ลำ (ร้อยละ 9.75) ขนาดเรือตั้งแต่ 60 ตันกรอสแต่ไม่ถึง 150 ตันกรอส จำนวน 3 ลำ (ร้อยละ 0.37) (ร้อยละ 0.41) (ภาพที่ 57)



ภาพที่ 57 ร้อยละของเรือประมงที่ได้รับใบอนุญาตทำการประมงพาณิชย์เครื่องมือลอบปลา ในการประมง 2566 จำแนกตามพื้นที่ทำการประมงและขนาดเรือ

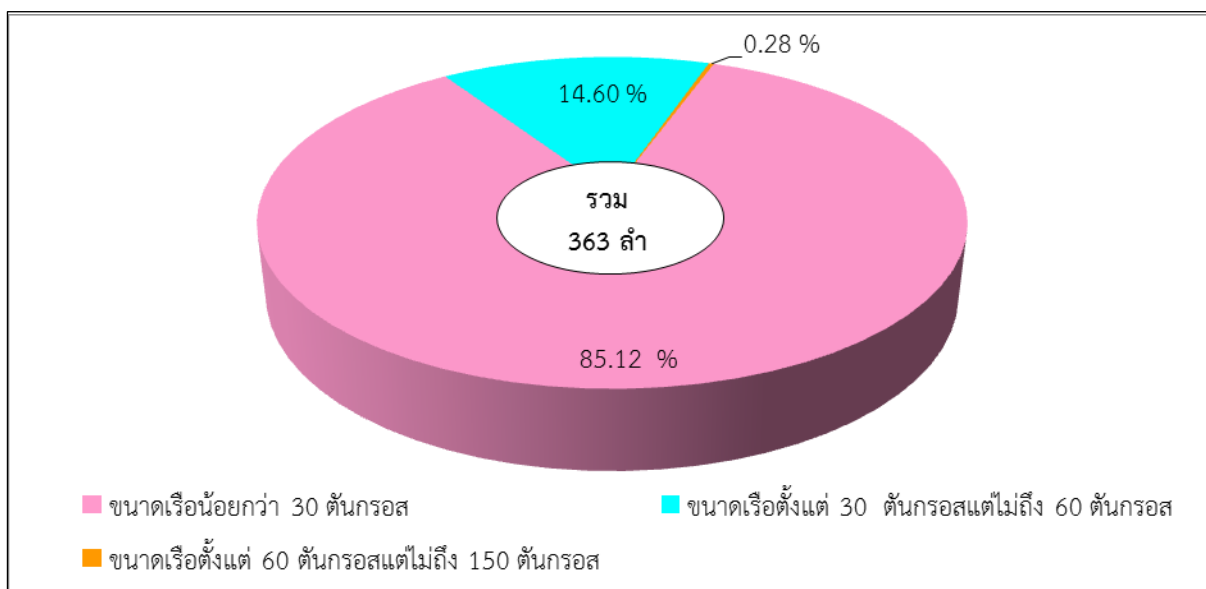
ส่วนจังหวัดที่ออกใบอนุญาตทำการประมงพาณิชย์เครื่องมือลอบปลามากที่สุด คือ จังหวัดปัตตานี จำนวน 298 ลำ (ร้อยละ 37.25) รองลงมา ได้แก่ จังหวัดชุมพร จำนวน 117 ลำ (ร้อยละ 14.63) จังหวัดระยอง จำนวน 74 ลำ (ร้อยละ 9.25) จังหวัดภูเก็ต จำนวน 67 ลำ (ร้อยละ 8.38) จังหวัดประจวบคีรีขันธ์ จำนวน 60 ลำ (ร้อยละ 7.50) และจังหวัดอื่น ๆ จำนวน 184 ลำ (ร้อยละ 23.00) (ภาพที่ 58)



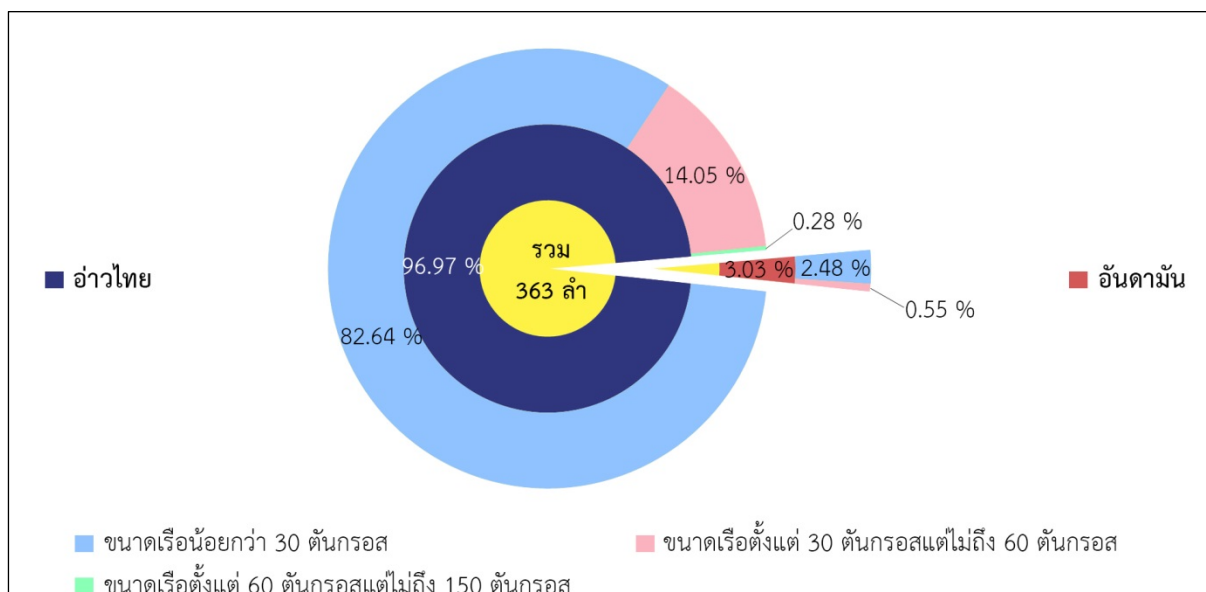
ภาพที่ 58 ร้อยละของเรือประมงที่ได้รับใบอนุญาตทำการประมงพาณิชย์เครื่องมือลอบปลา ในปีการประมง 2566 จำแนกตามจังหวัดที่รับคำขอรับใบอนุญาตทำการประมง

5.4) เครื่องมือลอบปู

ในปีการประมง 2566 มีเรือประมงที่ได้รับใบอนุญาตทำการประมงพาณิชย์เครื่องมือลอบปู จำนวน 363 ลำ ประกอบด้วย ขนาดเรื่อน้อยกว่า 30 ตันกรอส มีจำนวนมากที่สุด 309 ลำ (ร้อยละ 85.12) รองลงมา ได้แก่ ขนาดเรือตั้งแต่ 30 ตันกรอสแต่ไม่ถึง 60 ตันกรอส จำนวน 53 ลำ (ร้อยละ 14.60) และขนาดเรือ ตั้งแต่ 60 ตันกรอสแต่ไม่ถึง 150 ตันกรอส จำนวน 1 ลำ (ร้อยละ 0.28) (ภาพที่ 59)



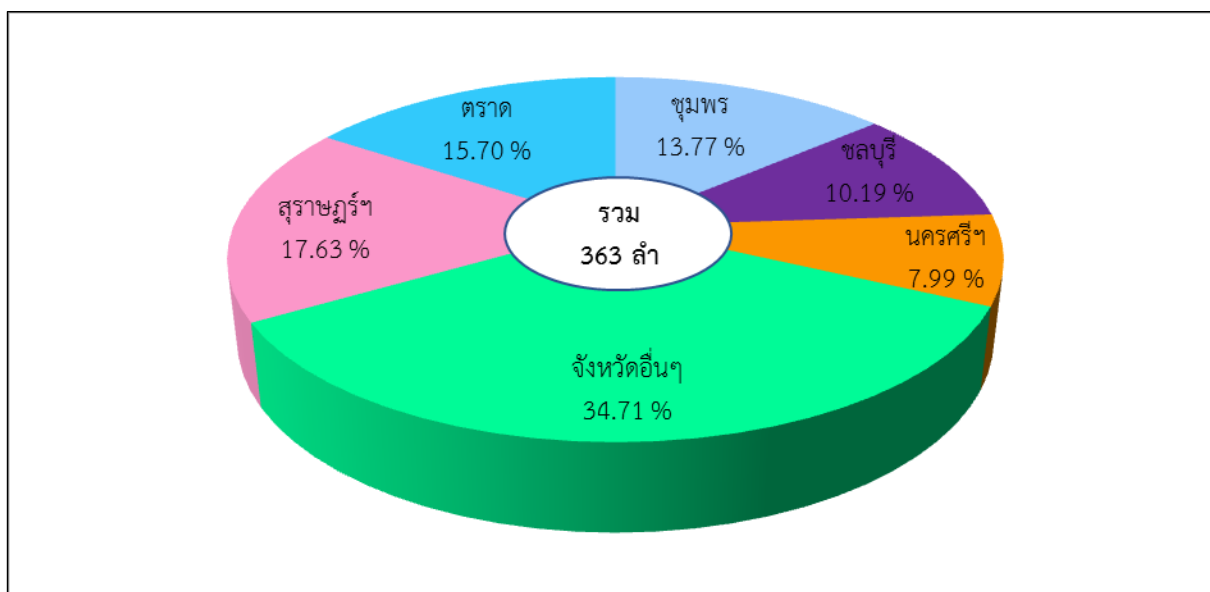
ภาพที่ 59 ร้อยละของเรือประมงที่ได้รับใบอนุญาตทำการประมงพาณิชย์เครื่องมือลอบปู ในปีการประมง 2566 จำแนกตามขนาดเรือ



ภาพที่ 60 ร้อยละของเรือประมงที่ได้รับใบอนุญาตทำการประมงพาณิชย์เครื่องมือลอบปู ในปีการประมง 2566 จำแนกตามพื้นที่ทำการประมงและขนาดเรือ

หากจำแนกตามพื้นที่ทำการประมงและขนาดเรือ พบว่า มีเรือประมงได้รับใบอนุญาตทำการประมงในพื้นที่อ่าวไทย จำนวน 352 ลำ (ร้อยละ 96.97) ประกอบด้วย ขนาดเรื่อนน้อยกว่า 30 ตันกรอส มีจำนวนมากที่สุด 300 ลำ (ร้อยละ 82.64) รองลงมา ได้แก่ ขนาดเรื่อนตั้งแต่ 30 ตันกรอสแต่ไม่ถึง 60 ตันกรอส จำนวน 51 ลำ (ร้อยละ 14.05) ขนาดเรื่อนตั้งแต่ 60 ตันกรอสแต่ไม่ถึง 150 ตันกรอส จำนวน 1 ลำ (ร้อยละ 0.28) และได้รับใบอนุญาตทำการประมงในพื้นที่อันดามัน จำนวน 11 ลำ (ร้อยละ 3.03) ประกอบด้วยขนาดเรื่อนน้อยกว่า 30 ตันกรอส มีจำนวนมากที่สุด 9 ลำ (ร้อยละ 2.48) รองลงมา ได้แก่ ขนาดเรื่อนตั้งแต่ 30 ตันกรอสแต่ไม่ถึง 60 ตันกรอส จำนวน 2 ลำ (ร้อยละ 0.55) (ภาพที่ 60)

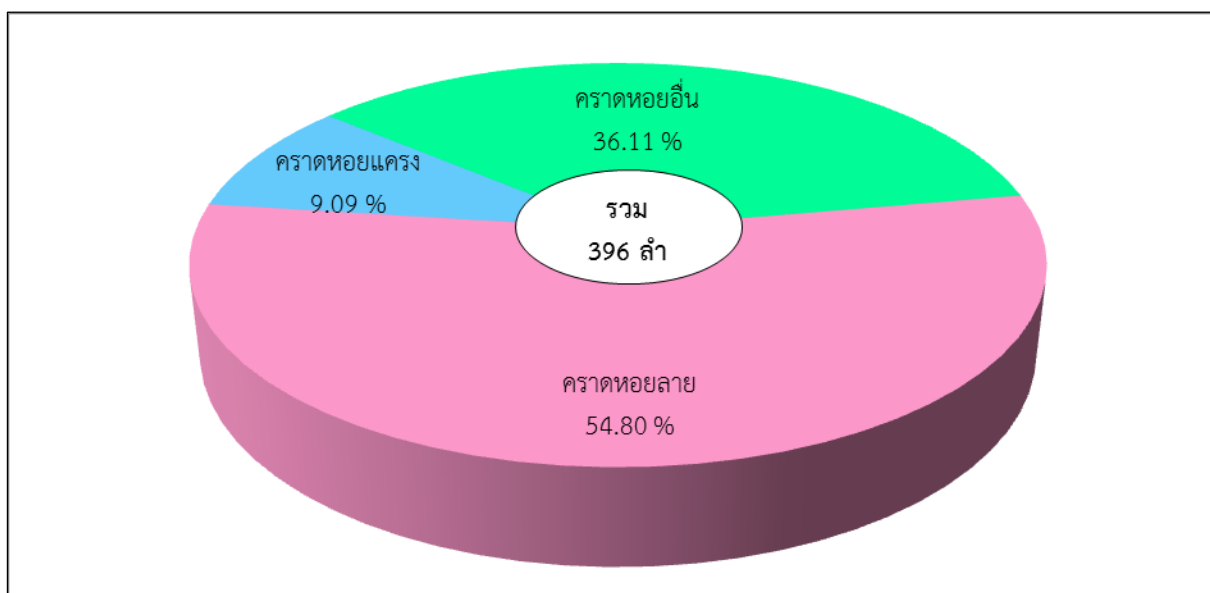
ส่วนจังหวัดที่ออกใบอนุญาตทำการประมงพาณิชย์เครื่องมือลอบปูมากที่สุด คือ จังหวัดสุราษฎร์ธานี จำนวน 64 ลำ (ร้อยละ 17.63) รองลงมา ได้แก่ จังหวัดตราด จำนวน 57 ลำ (ร้อยละ 15.70) จังหวัดชุมพร จำนวน 50 ลำ (ร้อยละ 13.77) จังหวัดชลบุรี จำนวน 37 ลำ (ร้อยละ 10.19) จังหวัดนครศรีธรรมราช จำนวน 29 ลำ (ร้อยละ 7.99) และจังหวัดอื่น ๆ จำนวน 126 ลำ (ร้อยละ 34.71) (ภาพที่ 61)



ภาพที่ 61 ร้อยละของเรือประมงที่ได้รับใบอนุญาตทำการประมงพาณิชย์เครื่องมือลอบปู ในปีการประมง 2566 จำแนกตามจังหวัดที่รับคำขอรับใบอนุญาตทำการประมง

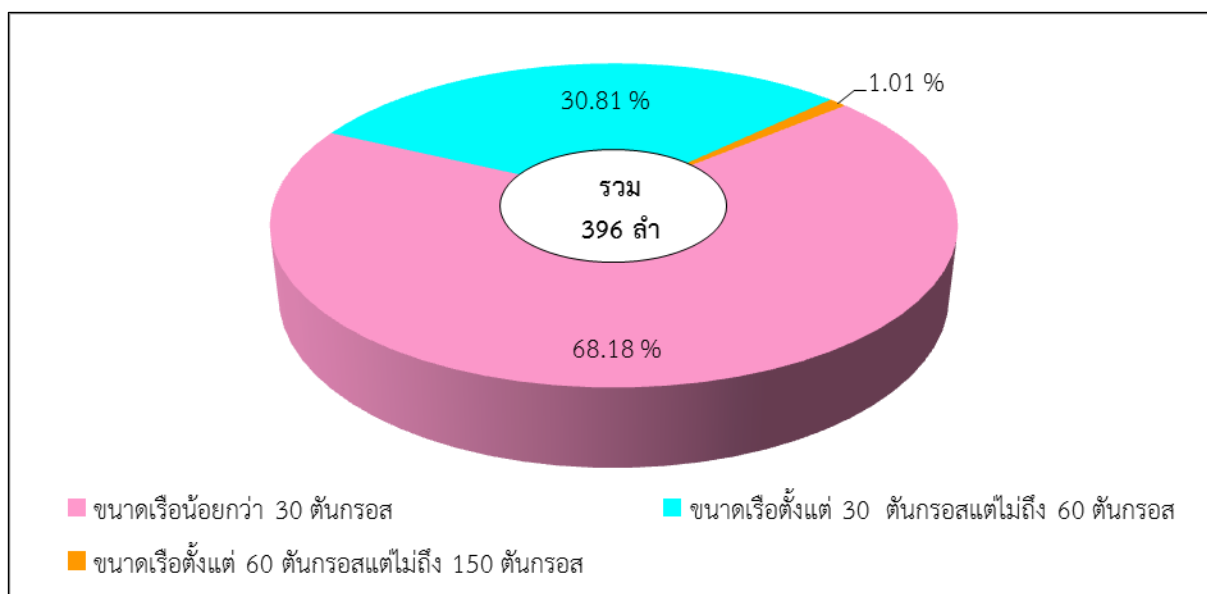
6) ประเภทคราด

ในปีการประมง 2566 มีเรือประมงที่ได้รับใบอนุญาตทำการประมงพาณิชย์ประเภทคราด จำนวน 396 ลำ ประกอบด้วย คราดหอยลาย มีจำนวนมากที่สุด 217 ลำ (ร้อยละ 54.80) รองลงมา ได้แก่ คราดหอยอื่น ๆ จำนวน 143 ลำ (ร้อยละ 36.11) และคราดหอยแครง จำนวน 36 ลำ (ร้อยละ 9.09) (ภาพที่ 62)



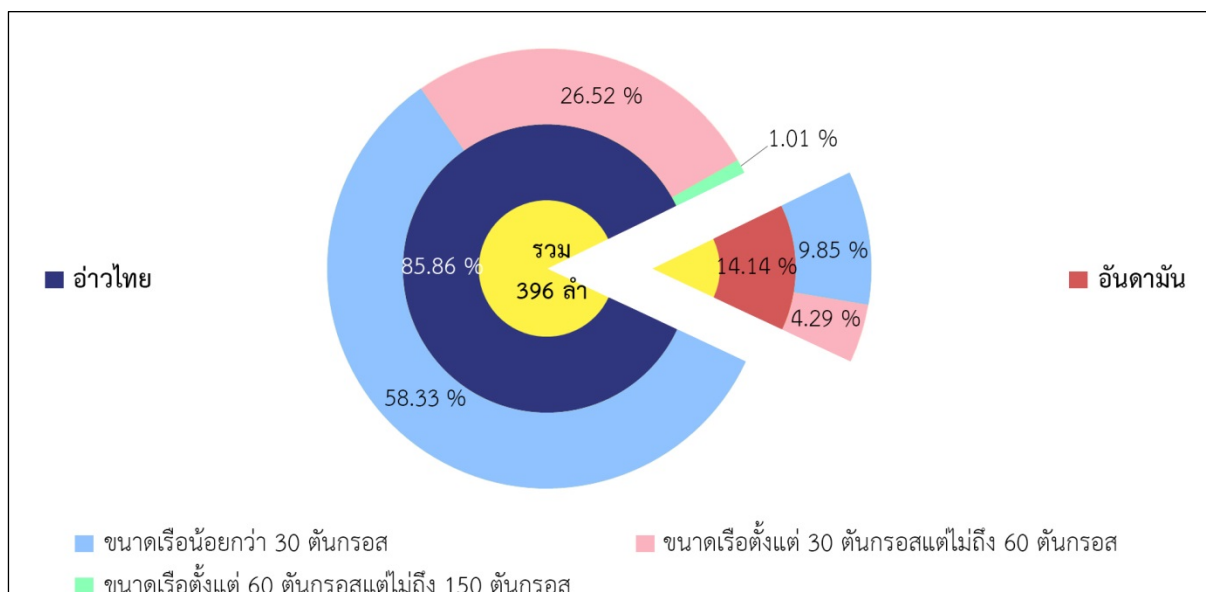
ภาพที่ 62 ร้อยละของเรือประมงที่ได้รับใบอนุญาตทำการประมงพาณิชย์ประเภทคราด ในปีการประมง 2566

เรือประมงที่ได้รับใบอนุญาตทำการประมงพาณิชย์ประเภทคราด จำแนกตามขนาดเรือ ประกอบด้วย ขนาดเรื่อน้อยกว่า 30 ตันกรอส มีจำนวนมากที่สุด 270 ลำ (ร้อยละ 68.18 รองลงมา ได้แก่ ขนาดเรือตั้งแต่ 30 ตันกรอสแต่ไม่ถึง 60 ตันกรอส จำนวน 122 ลำ (ร้อยละ 30.81) ขนาดเรือตั้งแต่ 60 ตันกรอส แต่ไม่ถึง 150 ตันกรอส จำนวน 4 ลำ (ร้อยละ 1.01) (ภาพที่ 63)



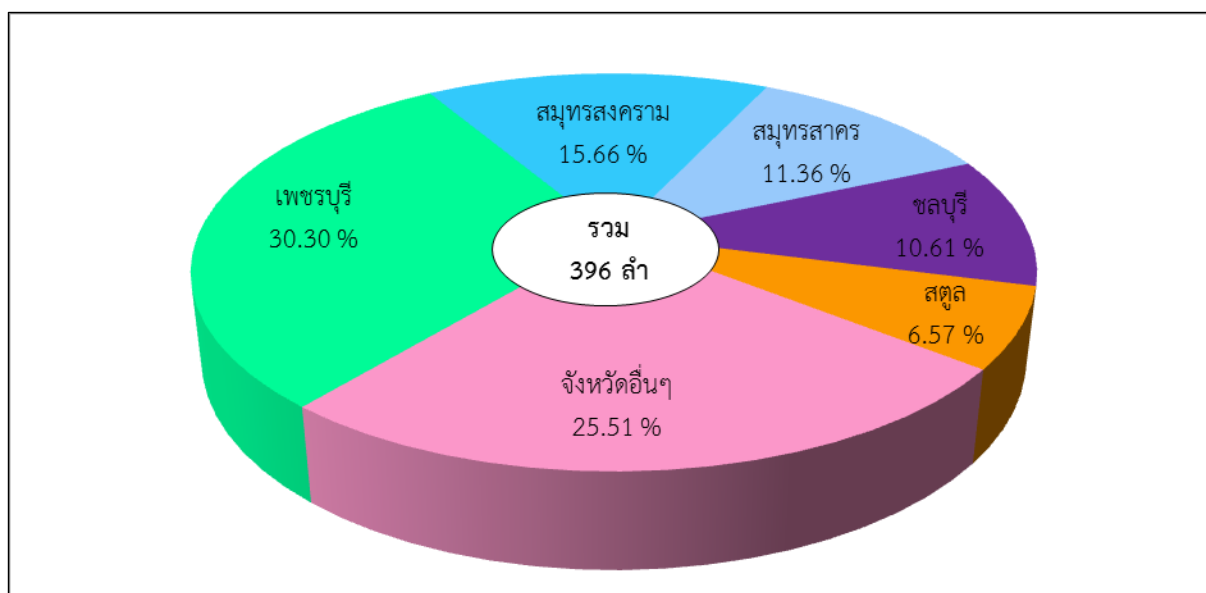
ภาพที่ 63 ร้อยละของเรือประมงที่ได้รับใบอนุญาตทำการประมงพาณิชย์ประเภทคราด ในปีการประมง 2566
จำแนกขนาดเรือ

หากจำแนกตามพื้นที่ทำการประมงและขนาดเรือ พบว่า มีเรือประมงที่ได้รับใบอนุญาตทำการประมงในพื้นที่อ่าวไทย จำนวน 340 ลำ (ร้อยละ 85.86) ประกอบด้วย ขนาดเรื่อน้อยกว่า 30 ตันกรอส มีจำนวนมากที่สุด 231 ลำ (ร้อยละ 58.33) รองลงมา ได้แก่ ขนาดเรือตั้งแต่ 30 ตันกรอสแต่ไม่ถึง 60 ตันกรอส จำนวน 105 ลำ (ร้อยละ 26.52) ขนาดเรือตั้งแต่ 60 ตันกรอสแต่ไม่ถึง 150 ตันกรอส จำนวน 4 ลำ (ร้อยละ 1.01) และได้รับใบอนุญาตทำการประมงในพื้นที่อันดามัน จำนวน 56 ลำ (ร้อยละ 14.14) ประกอบด้วย ขนาดเรื่อน้อยกว่า 30 ตันกรอส มีจำนวนมากที่สุด 39 ลำ (ร้อยละ 9.85) รองลงมา ได้แก่ ขนาดเรือตั้งแต่ 30 ตันกรอส แต่ไม่ถึง 60 ตันกรอส จำนวน 17 ลำ (ร้อยละ 4.29) (ภาพที่ 64)



ภาพที่ 64 ร้อยละของเรือประมงที่ได้รับใบอนุญาตทำการประมงพาณิชย์ประเภทคราด ในปีการประมง 2566 จำแนกตามพื้นที่ทำการประมงและขนาดเรือ

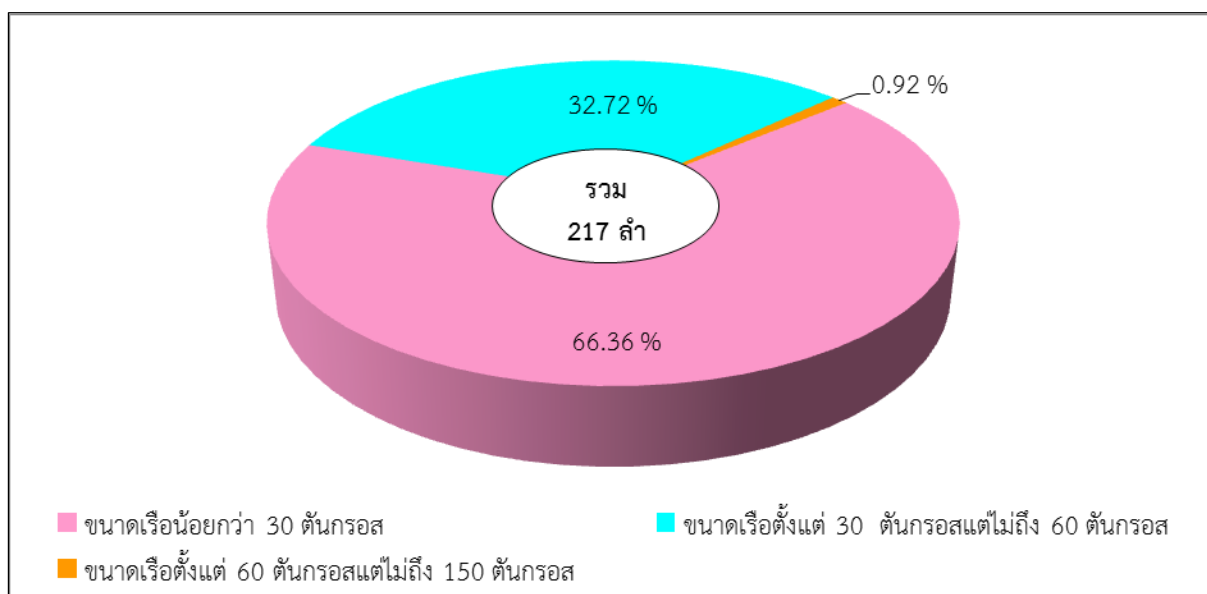
จังหวัดที่ออกใบอนุญาตทำการประมงพาณิชย์ประเภทคราดมากที่สุด คือ จังหวัดเพชรบุรี จำนวน 120 ลำ (ร้อยละ 30.30) รองลงมา ได้แก่ จังหวัดสมุทรสงคราม จำนวน 62 ลำ (ร้อยละ 15.66) จังหวัดสมุทรสาคร จำนวน 45 ลำ (ร้อยละ 11.36) จังหวัดชลบุรี จำนวน 42 ลำ (ร้อยละ 10.61) จังหวัดสตูล จำนวน 26 ลำ (ร้อยละ 6.57) และจังหวัดอื่น ๆ จำนวน 101 ลำ (ร้อยละ 25.51) (ภาพที่ 65)



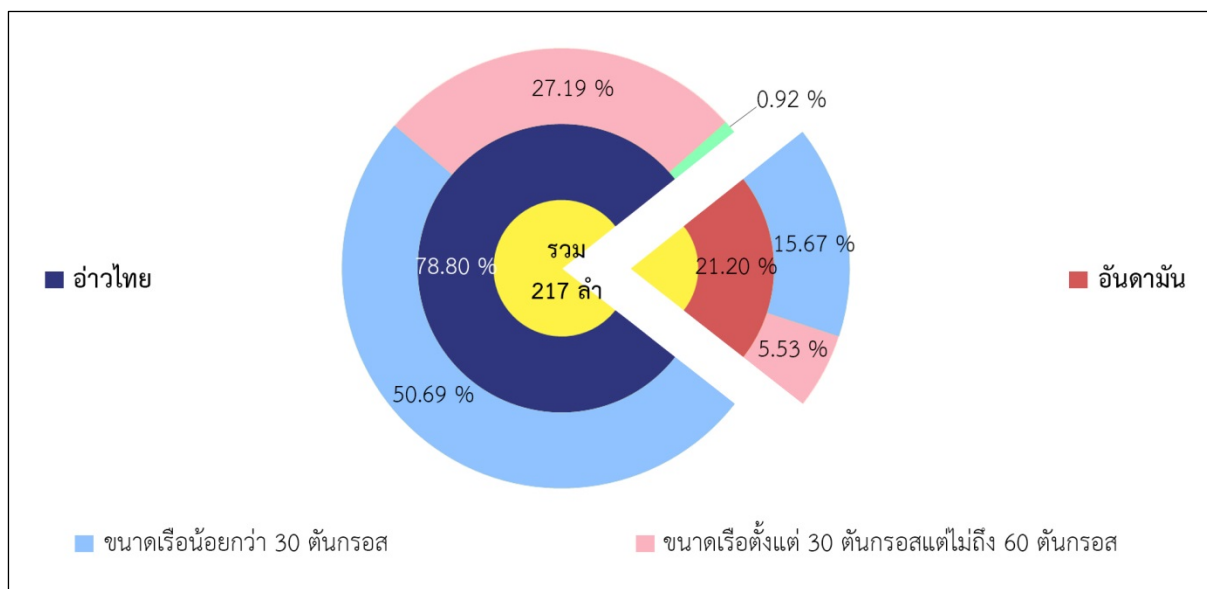
ภาพที่ 65 ร้อยละของเรือประมงที่ได้รับใบอนุญาตทำการประมงพาณิชย์ประเภทคราด ในปีการประมง 2566 จำแนกตามจังหวัดที่รับคำขอรับใบอนุญาตทำการประมง

6.1) เครื่องมือคราดหอยลาย

ในปีการประมง 2566 มีเรือประมงที่ได้รับใบอนุญาตทำการประมงพาณิชย์เครื่องมือคราดหอยลาย จำนวน 217 ลำ ประกอบด้วย ขนาดเรื่อน้อยกว่า 30 ตันกรอส มีจำนวนมากที่สุด 144 ลำ (ร้อยละ 66.36) รองลงมา ได้แก่ ขนาดเรือตั้งแต่ 30 ตันกรอสแต่ไม่ถึง 60 ตันกรอส จำนวน 71 ลำ (ร้อยละ 32.72) ขนาดเรือตั้งแต่ 60 ตันกรอสแต่ไม่ถึง 150 ตันกรอส จำนวน 2 ลำ (ร้อยละ 0.92) (ภาพที่ 66)



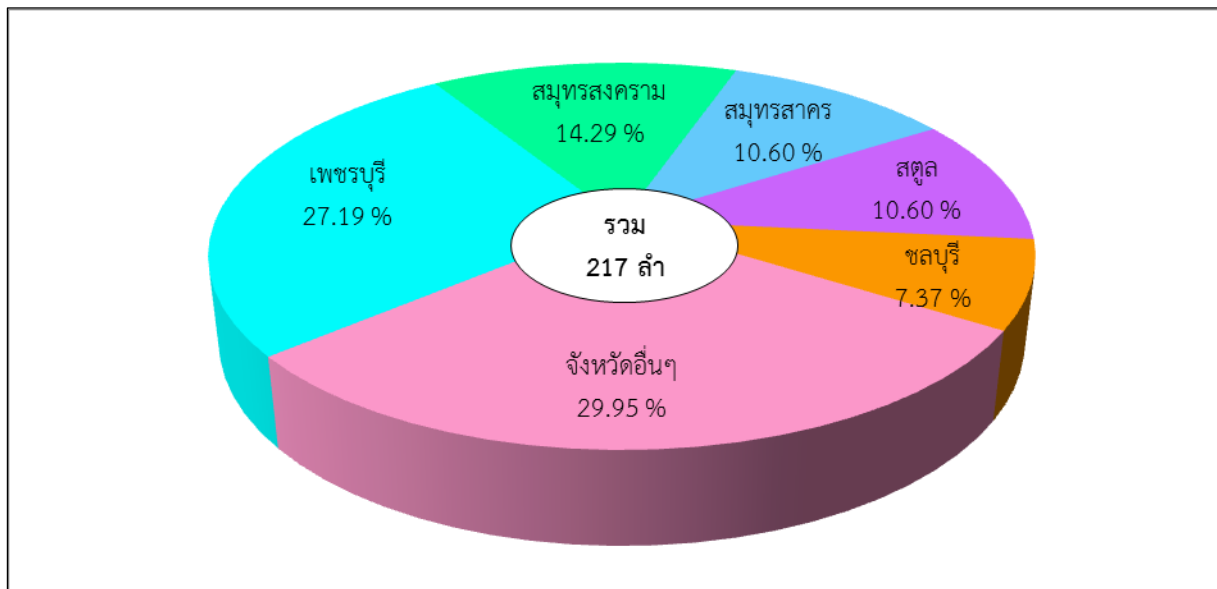
ภาพที่ 66 ร้อยละของเรือประมงที่ได้รับใบอนุญาตทำการประมงพาณิชย์เครื่องมือคราดหอยลาย ในปีการประมง 2566 จำแนกตามขนาดเรือ



ภาพที่ 67 ร้อยละของเรือประมงที่ได้รับใบอนุญาตทำการประมงพาณิชย์เครื่องมือคราดหอยลาย ในปีการประมง 2566 จำแนกตามพื้นที่ทำการประมงและขนาดเรือ

หากจำแนกตามพื้นที่ทำการประมงและขนาดเรือ พบว่า มีเรือประมงได้รับใบอนุญาตทำการประมงในพื้นที่อ่าวไทย จำนวน 171 ลำ (ร้อยละ 78.80) ประกอบด้วย ขนาดเรื่อน้อยกว่า 30 ตันกรอส มีจำนวนมากที่สุด 110 ลำ (ร้อยละ 50.69) รองลงมา ได้แก่ ขนาดเรือตั้งแต่ 30 ตันกรอสแต่ไม่ถึง 60 ตันกรอส จำนวน 59 ลำ (ร้อยละ 27.19) ขนาดเรือตั้งแต่ 60 ตันกรอสแต่ไม่ถึง 150 ตันกรอส จำนวน 2 ลำ (ร้อยละ 0.92) และได้รับใบอนุญาตทำการประมงในพื้นที่อันดามัน จำนวน 46 ลำ (ร้อยละ 21.20) ประกอบด้วย ขนาดเรื่อน้อยกว่า 30 ตันกรอส มีจำนวนมากที่สุด 34 ลำ (ร้อยละ 15.67) รองลงมา ได้แก่ ขนาดเรือตั้งแต่ 30 ตันกรอสแต่ไม่ถึง 60 ตันกรอส จำนวน 12 ลำ (ร้อยละ 5.53) (ภาพที่ 67)

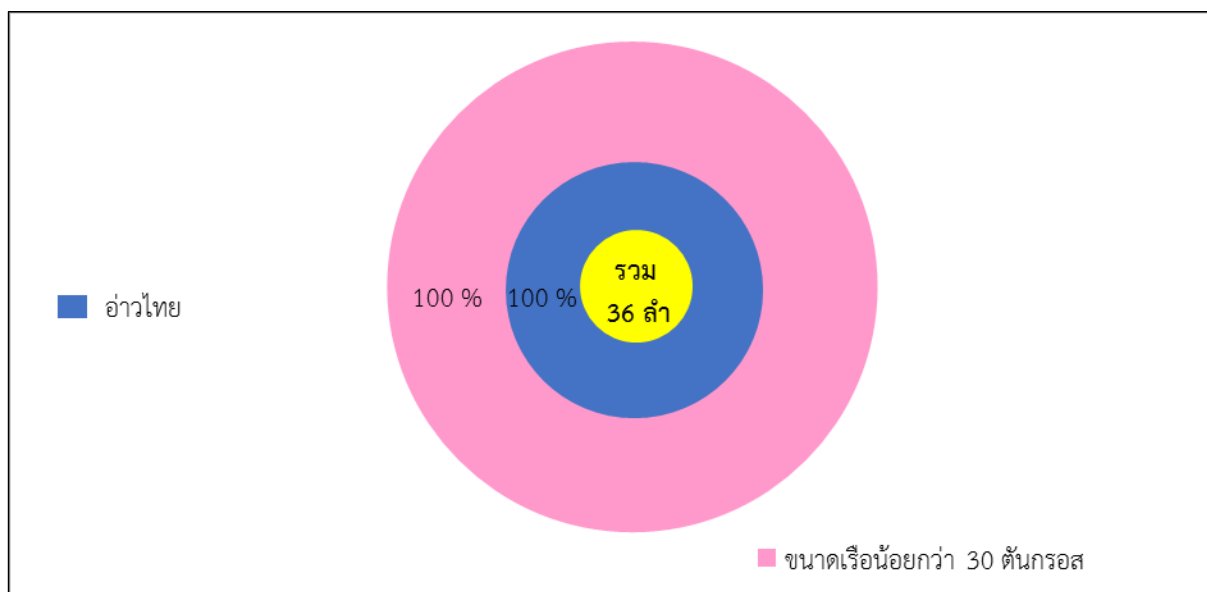
ส่วนจังหวัดที่ออกใบอนุญาตทำการประมงพาณิชย์เครื่องมือคราดหอยลายมากที่สุดคือจังหวัดเพชรบุรี จำนวน 59 ลำ (ร้อยละ 27.19) รองลงมา ได้แก่ จังหวัดสมุทรสงคราม จำนวน 31 ลำ (ร้อยละ 14.29) จังหวัดสมุทรสาครและจังหวัดสตูล มีจำนวนเท่ากันคือ 23 ลำ (ร้อยละ 10.60) จังหวัดชลบุรี 16 ลำ (ร้อยละ 7.37) และจังหวัดอื่น ๆ จำนวน 65 ลำ (ร้อยละ 29.95) (ภาพที่ 68)



ภาพที่ 68 ร้อยละของเรือประมงที่ได้รับใบอนุญาตทำการประมงพาณิชย์เครื่องมือคราดหอยลาย ในปีการประมง 2566 จำแนกตามจังหวัดที่รับคำขอรับใบอนุญาตทำการประมง

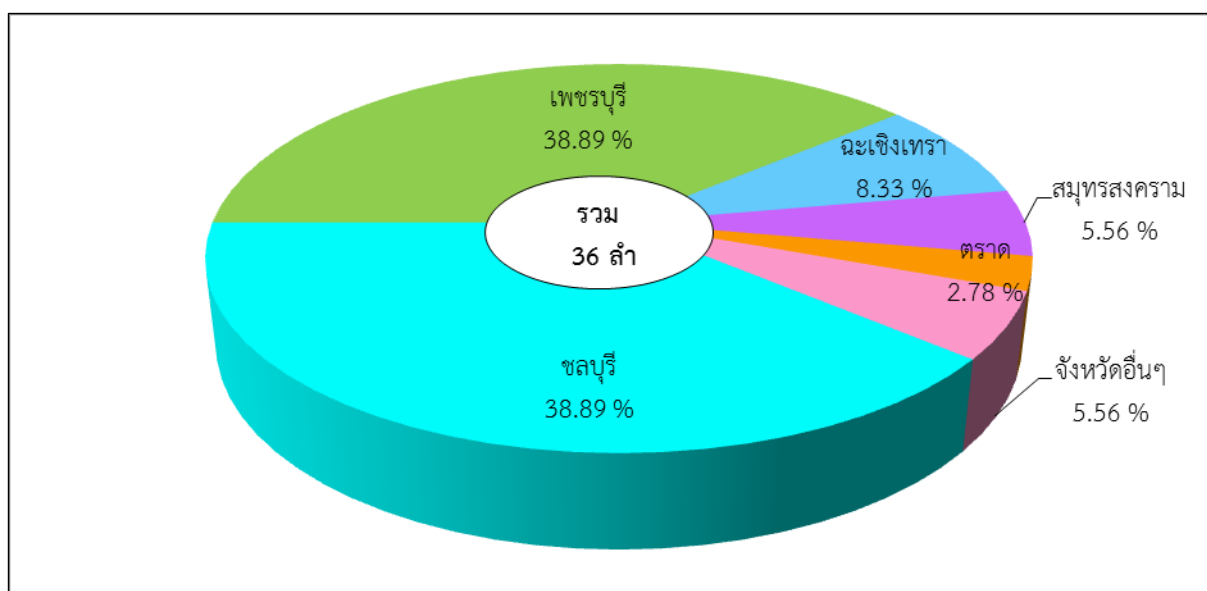
6.2) เครื่องมือคราดหอยแครง

ในปีการประมง 2566 มีเรือประมงที่ได้รับใบอนุญาตทำการประมงพาณิชย์เครื่องมือคราดหอยแครง จำนวน 36 ลำ เป็นขนาดเรื่อน้อยกว่า 30 ตันกรอส และเรือประมงทั้งหมดได้รับใบอนุญาตทำการประมงในพื้นที่อ่าวไทย (ภาพที่ 69)



ภาพที่ 69 ร้อยละของเรือประมงที่ได้รับใบอนุญาตทำการประมงพาณิชย์เครื่องมือคราดหอยแครง ในปีการประมง 2566 จำแนกตามพื้นที่ทำการประมงและขนาดเรือ

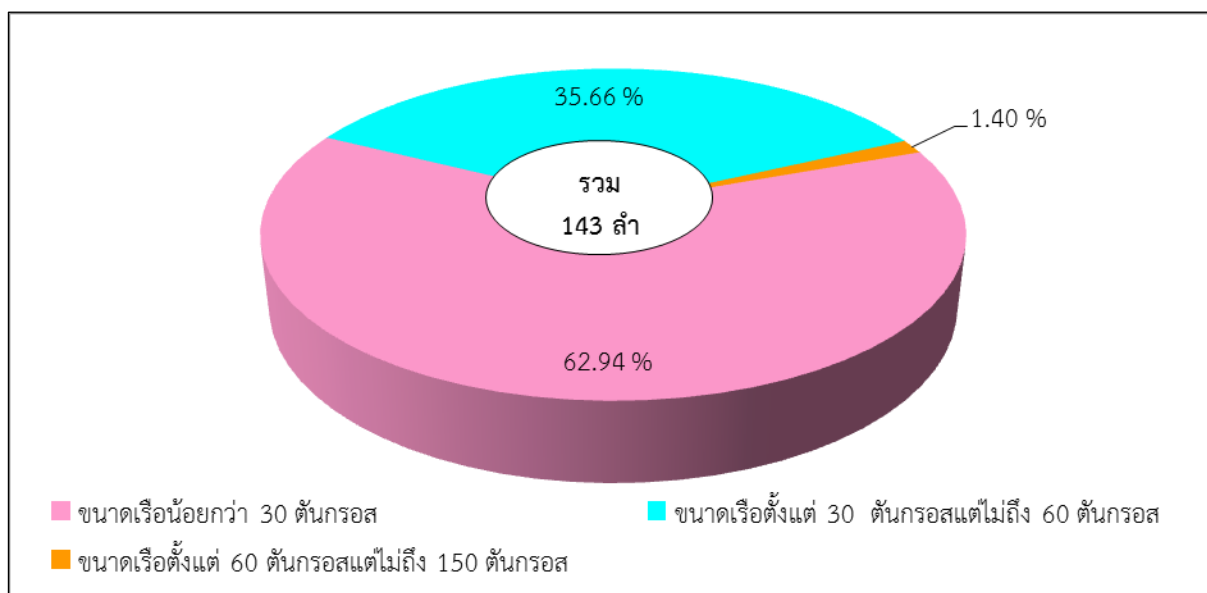
ส่วนจังหวัดที่ออกใบอนุญาตทำการประมงพาณิชย์เครื่องมือคราดหอยแครงมากที่สุด คือ จังหวัดชลบุรีและจังหวัดเพชรบุรี มีจำนวนเท่ากันคือ 14 ลำ (ร้อยละ 38.89) จังหวัดฉะเชิงเทรา จำนวน 3 ลำ (ร้อยละ 8.33) จังหวัดสมุทรสงคราม จำนวน 2 ลำ (ร้อยละ 5.56) จังหวัดตราด จำนวนเท่ากัน 1 ลำ (ร้อยละ 2.78) และจังหวัดอื่นๆ จำนวน 2 ลำ (ร้อยละ 5.56) (ภาพที่ 70)



ภาพที่ 70 ร้อยละของเรือประมงที่ได้รับอนุญาตทำการประมงพาณิชย์เครื่องมือคราดหอยแครง ในปีการประมง 2566 จำแนกตามจังหวัดที่รับคำขอรับใบอนุญาตทำการประมง

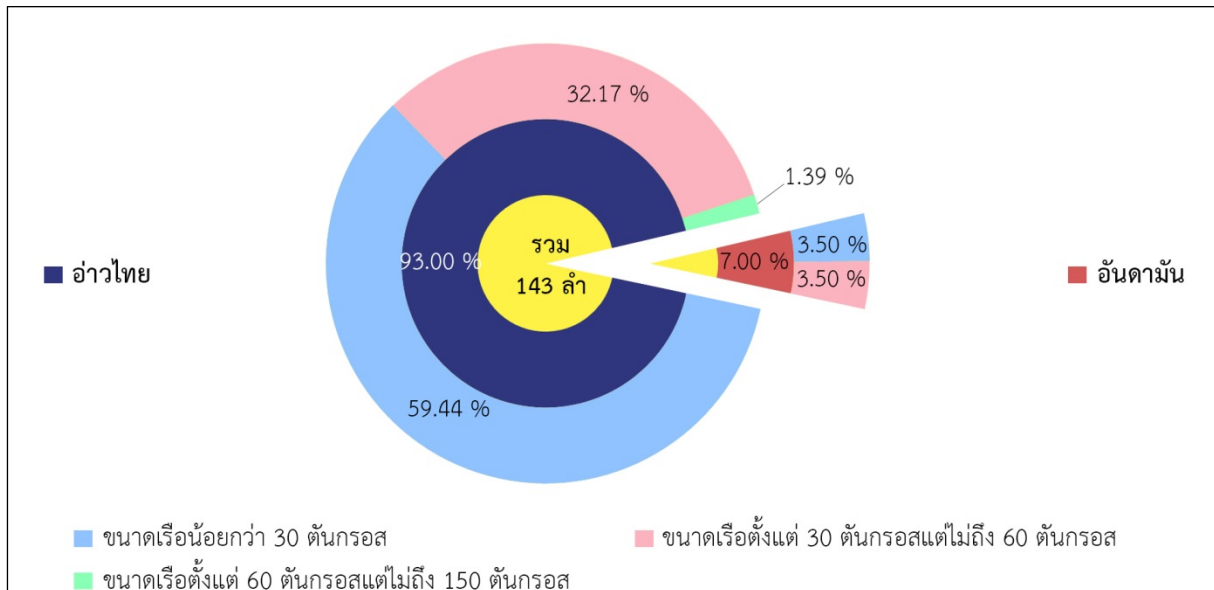
6.3) เครื่องมือคราดหอยอื่น ๆ

คราดหอยที่จัดอยู่ในชนิดนี้เป็นคราดที่ใช้จับหอยอื่น ๆ ที่นอกเหนือจากคราดหอยลายและคราดหอยแครง ในปีการประมง 2566 มีเรือประมงที่ได้รับใบอนุญาตทำการประมงพาณิชย์เครื่องมือคราดหอยอื่น ๆ จำนวน 143 ลำ ประกอบด้วย ขนาดเรื่อน้อยกว่า 30 ตันกรอส มีจำนวนมากที่สุด 90 ลำ (ร้อยละ 62.94) รองลงมา ได้แก่ ขนาดเรือตั้งแต่ 30 ตันกรอสแต่ไม่ถึง 60 ตันกรอส จำนวน 51 ลำ (ร้อยละ 35.66) ขนาดเรือตั้งแต่ 60 ตันกรอสแต่ไม่ถึง 150 ตันกรอส จำนวน 2 ลำ (ร้อยละ 1.40) (ภาพที่ 71)




ภาพที่ 71 ร้อยละของเรือประมงที่ได้รับใบอนุญาตทำการประมงพาณิชย์เครื่องมือคราดหอยอื่น ๆ ในปีการประมง 2566 จำแนกตามพื้นที่ทำการประมงและขนาดเรือ

หากจำแนกตามพื้นที่ทำการประมงและขนาดเรือ พบว่า มีเรือประมงได้รับใบอนุญาตทำการประมงในพื้นที่อ่าวไทย จำนวน 133 ลำ (ร้อยละ 93.01) ประกอบด้วย ขนาดเรื่อน้อยกว่า 30 ตันกรอส มีจำนวนมากที่สุด 85 ลำ (ร้อยละ 59.44) รองลงมา ได้แก่ ขนาดเรือตั้งแต่ 30 ตันกรอสแต่ไม่ถึง 60 ตันกรอส จำนวน 46 ลำ (ร้อยละ 32.17) ขนาดเรือตั้งแต่ 60 ตันกรอสแต่ไม่ถึง 150 ตันกรอส จำนวน 2 ลำ (ร้อยละ 1.40) และได้รับใบอนุญาตทำการประมงในพื้นที่อันดามัน จำนวน 10 ลำ (ร้อยละ 6.99) ประกอบด้วย ขนาดเรื่อน้อยกว่า 30 ตันกรอส และเรือตั้งแต่ 30 ตันกรอสแต่ไม่ถึง 60 ตันกรอส มีจำนวนเท่ากันคือ 5 ลำ (ร้อยละ 3.50) (ภาพที่ 72)



ภาพที่ 72 ร้อยละของเรือประมงที่ได้รับใบอนุญาตทำการประมงพาณิชย์เครื่องมือคราดหอยอื่น ๆ ในปีการประมง 2566 จำแนกตามพื้นที่ทำการประมงและขนาดเรือ

ส่วนจังหวัดที่ออกใบอนุญาตทำการประมงพาณิชย์เครื่องมือคราดหอยอื่น ๆ มากที่สุด คือ จังหวัดเพชรบุรี จำนวน 47 ลำ (ร้อยละ 32.87) รองลงมา ได้แก่ จังหวัดสมุทรสงคราม จำนวน 29 ลำ (ร้อยละ 20.28) จังหวัดสมุทรสาคร จำนวน 22 ลำ (ร้อยละ 15.38) จังหวัดชลบุรี จำนวน 12 ลำ (ร้อยละ 8.39) และจังหวัดสุราษฎร์ธานี จำนวน 7 ลำ (ร้อยละ 4.90) และจังหวัดอื่น ๆ จำนวน 26 ลำ (ร้อยละ 18.18 (ภาพที่ 73)

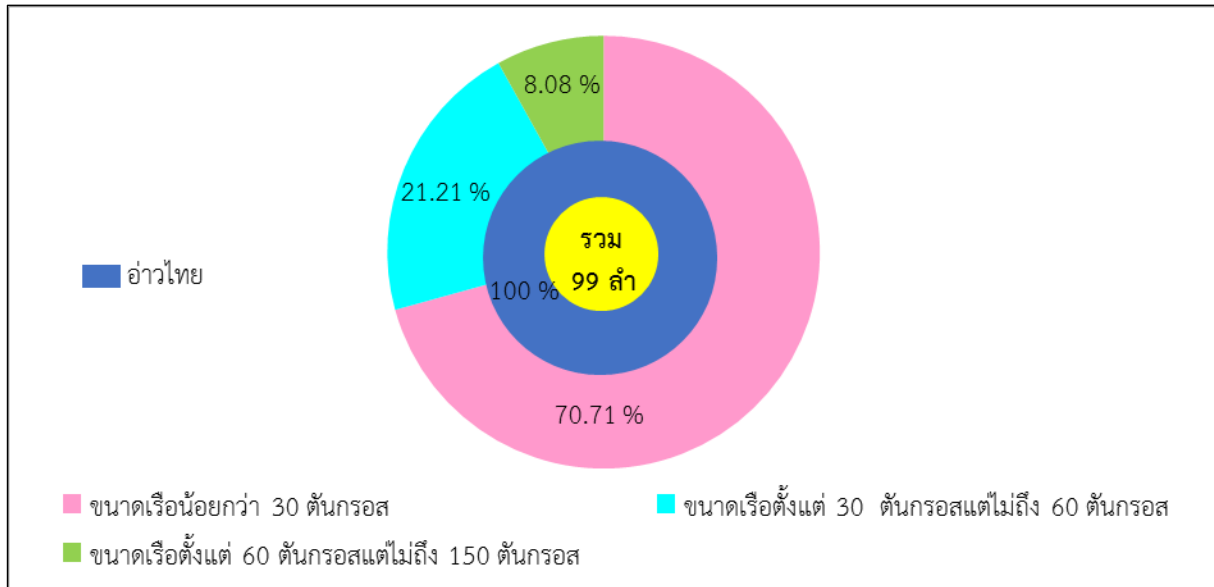


ภาพที่ 73 ร้อยละของเรือประมงที่ได้รับใบอนุญาตทำการประมงพาณิชย์เครื่องมือคราดหอยอื่น ๆ ในปีการประมง 2566 จำแนกตามจังหวัดที่รับคำขอรับใบอนุญาตทำการประมง

7) ประเภทเครื่องมืออวนอื่น ๆ (เครื่องมืออวนรุนเคย)

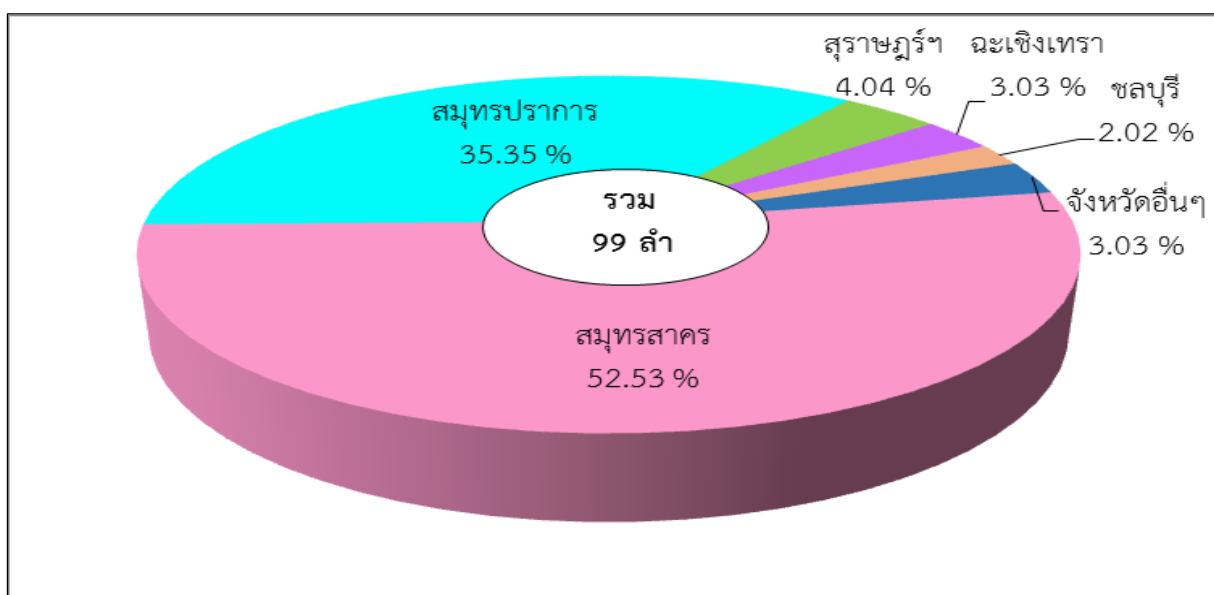
ในปีการประมง 2566 มีเรือประมงที่ได้รับใบอนุญาตทำการประมงพาณิชย์เครื่องมืออวนรุนเคย จำนวน 99 ลำ ประกอบด้วย ขนาดเรือต่ำกว่า 30 ตันกรอส มีจำนวนมากที่สุด 70 ลำ (ร้อยละ 70.71)

รองลงมา ได้แก่ ขนาดเรือตั้งแต่ 30 ตันกรอสแต่ไม่ถึง 60 ตันกรอส จำนวน 21 ลำ (ร้อยละ 21.21) และขนาดเรือตั้งแต่ 60 ตันกรอสแต่ไม่ถึง 150 ตันกรอส จำนวน 8 ลำ (ร้อยละ 8.08) ซึ่งเรือประมงทั้งหมดได้รับใบอนุญาตทำการประมงในพื้นที่อ่าวไทย (ภาพที่ 74)



ภาพที่ 74 ร้อยละของเรือประมงที่ได้รับใบอนุญาตทำการประมงพาณิชย์เครื่องมืออวนรุนเคย ในปีการประมง 2566 จำแนกตามพื้นที่ทำการประมงและขนาดเรือ

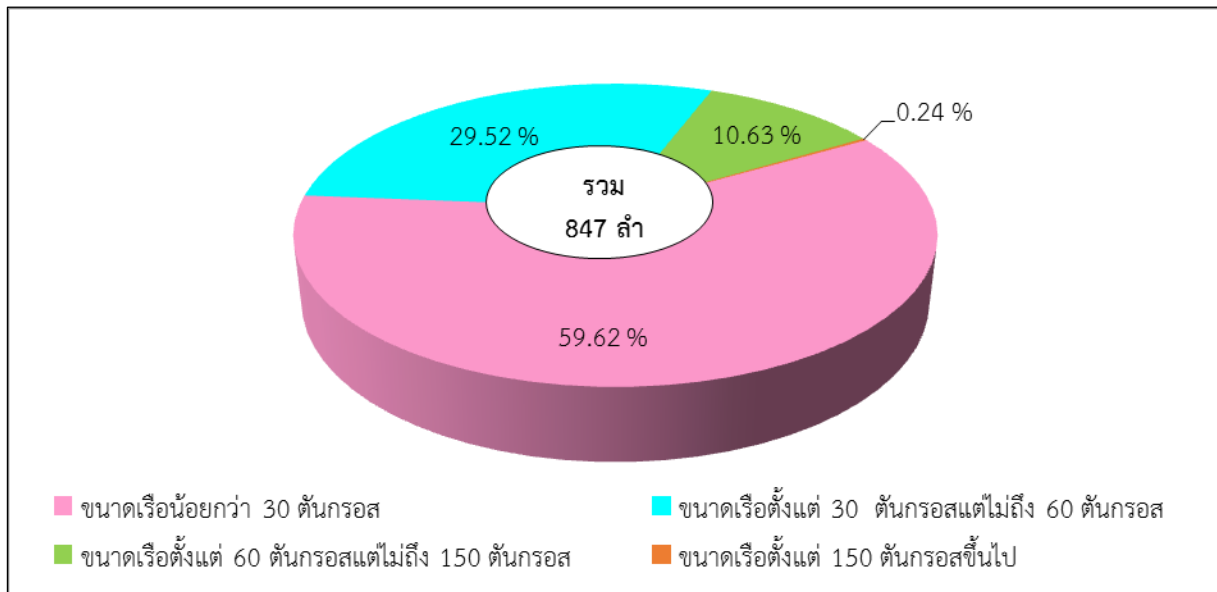
ส่วนจังหวัดที่ออกใบอนุญาตทำการประมงพาณิชย์เครื่องมืออวนรุนเคยมากที่สุด คือ จังหวัดสมุทรสาคร จำนวน 52 ลำ (ร้อยละ 52.53) รองลงมา ได้แก่ จังหวัดสมุทรปราการ จำนวน 35 ลำ (ร้อยละ 35.35) จังหวัดสุราษฎร์ธานี จำนวน 4 ลำ (ร้อยละ 4.04) จังหวัดฉะเชิงเทรา จำนวน 3 ลำ (ร้อยละ 3.03) และจังหวัดชลบุรี จำนวน 2 ลำ (ร้อยละ 2.02) จังหวัดอื่น ๆ จำนวน 3 ลำ (ร้อยละ 3.03) (ภาพที่ 75)



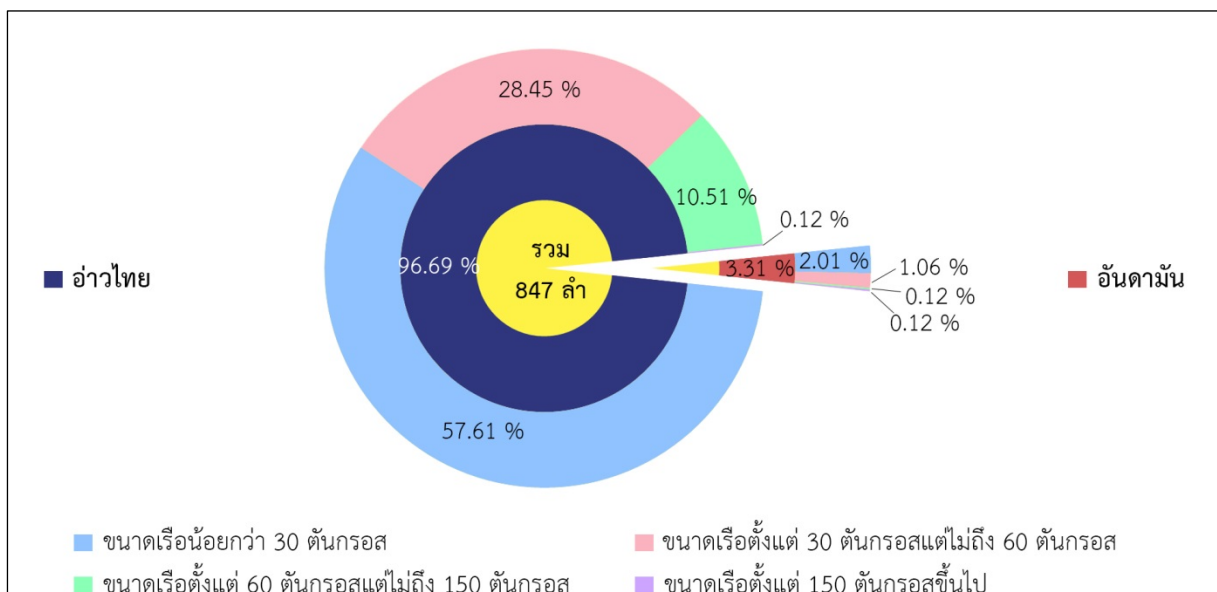
ภาพที่ 75 ร้อยละของเรือประมงที่ได้รับใบอนุญาตทำการประมงพาณิชย์เครื่องมืออวนรุนเคย ในปีการประมง 2566 จำแนกตามจังหวัดที่รับคำขอรับใบอนุญาตทำการประมง

8) ประเภทวนติดตา

ในปีการประมง 2566 มีเรือประมงที่ได้รับใบอนุญาตทำการประมงพาณิชย์เครื่องมือวนติดตา จำนวน 847 ลำ ประกอบด้วย ขนาดเรื่อน้อยกว่า 30 ตันกรอส มีจำนวนมากที่สุด 505 ลำ (ร้อยละ 59.62) รองลงมา ได้แก่ ขนาดเรือตั้งแต่ 30 ตันกรอสแต่ไม่ถึง 60 ตันกรอส จำนวน 250 ลำ (ร้อยละ 29.52) ขนาดเรือตั้งแต่ 60 ตันกรอสแต่ไม่ถึง 150 ตันกรอส จำนวน 90 ลำ (ร้อยละ 10.63) และขนาดเรือตั้งแต่ 150 ตันกรอสขึ้นไป จำนวน 2 ลำ (ร้อยละ 0.24) (ตารางที่ 76)



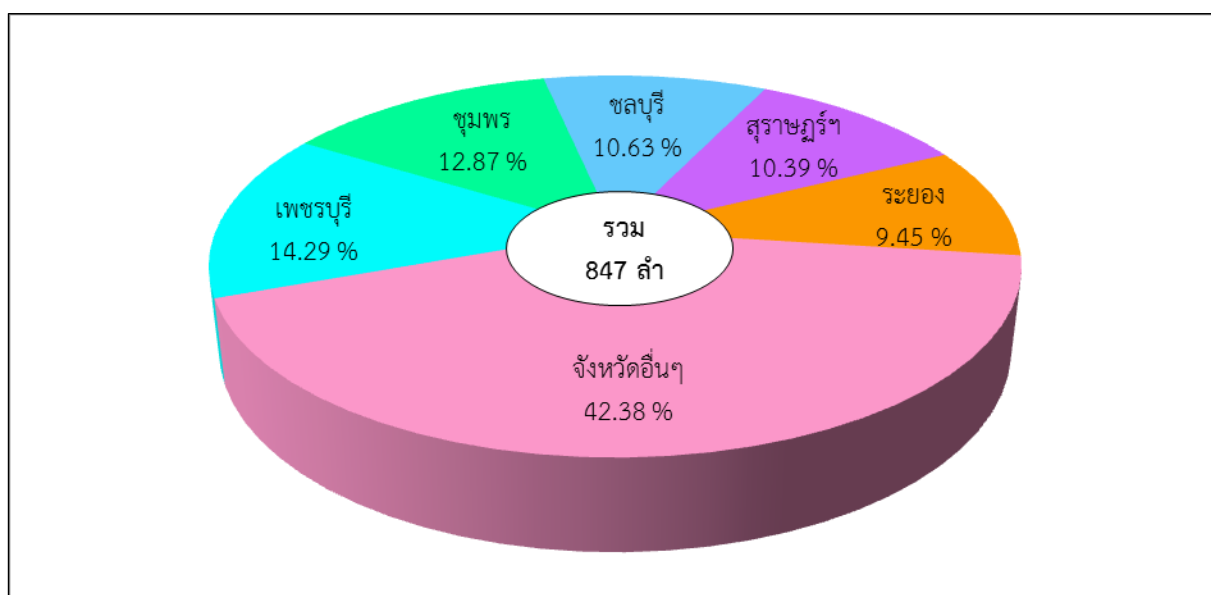
ภาพที่ 76 ร้อยละของเรือประมงที่ได้รับใบอนุญาตทำการประมงพาณิชย์เครื่องมือวนติดตา ในปีการประมง 2566 จำแนกตามขนาดเรือ



ภาพที่ 77 ร้อยละของเรือประมงที่ได้รับใบอนุญาตทำการประมงพาณิชย์เครื่องมือวนติดตา ในปีการประมง 2566 จำแนกตามพื้นที่ทำการประมงและขนาดเรือ

หากจำแนกตามพื้นที่ทำการประมงและขนาดเรือ พบว่า มีเรือประมงได้รับใบอนุญาตทำการประมงในพื้นที่อ่าวไทย จำนวน 819 ลำ (ร้อยละ 96.69) ประกอบด้วย ขนาดเรื่อน้อยกว่า 30 ตันกรอส มีจำนวน 488 ลำ (ร้อยละ 57.61) รองลงมา ได้แก่ ขนาดเรือตั้งแต่ 30 ตันกรอสแต่ไม่ถึง 60 ตันกรอส จำนวน 241 ลำ (ร้อยละ 28.45) ขนาดเรือตั้งแต่ 60 ตันกรอสแต่ไม่ถึง 150 ตันกรอส จำนวน 89 ลำ (ร้อยละ 10.51) ขนาดเรือตั้งแต่ 150 ตันกรอสขึ้นไป จำนวน 1 ลำ (ร้อยละ 0.12) และได้รับใบอนุญาตทำการประมงในพื้นที่อันดามันจำนวน 28 ลำ (ร้อยละ 3.31) ประกอบด้วย ขนาดเรื่อน้อยกว่า 30 ตันกรอส มีจำนวนมากที่สุด 17 ลำ (ร้อยละ 2.01) รองลงมา ได้แก่ ขนาดเรือตั้งแต่ 30 ตันกรอสแต่ไม่ถึง 60 ตันกรอส จำนวน 9 ลำ (ร้อยละ 1.06) ขนาดเรือตั้งแต่ 60 ตันกรอสแต่ไม่ถึง 150 ตันกรอส และขนาดเรือตั้งแต่ 150 ตันกรอสขึ้นไป มีจำนวนเท่ากันคือ 1 ลำ (ร้อยละ 0.12) (ตารางที่ 77)

ส่วนจังหวัดที่ออกใบอนุญาตทำการประมงพาณิชย์เครื่องมืออวนติดตามากที่สุด คือ จังหวัดเพชรบุรี จำนวน 121 ลำ (ร้อยละ 14.29) รองลงมา ได้แก่ จังหวัดชุมพร จำนวน 109 ลำ (ร้อยละ 12.87) จังหวัดชลบุรี จำนวน 90 ลำ (ร้อยละ 10.63) จังหวัดสุราษฎร์ธานี จำนวน 88 ลำ (ร้อยละ 10.39) จังหวัดระยอง จำนวน 80 ลำ (ร้อยละ 9.45) และจังหวัดอื่น ๆ จำนวน 359 ลำ (ร้อยละ 42.38) (ตารางที่ 78)

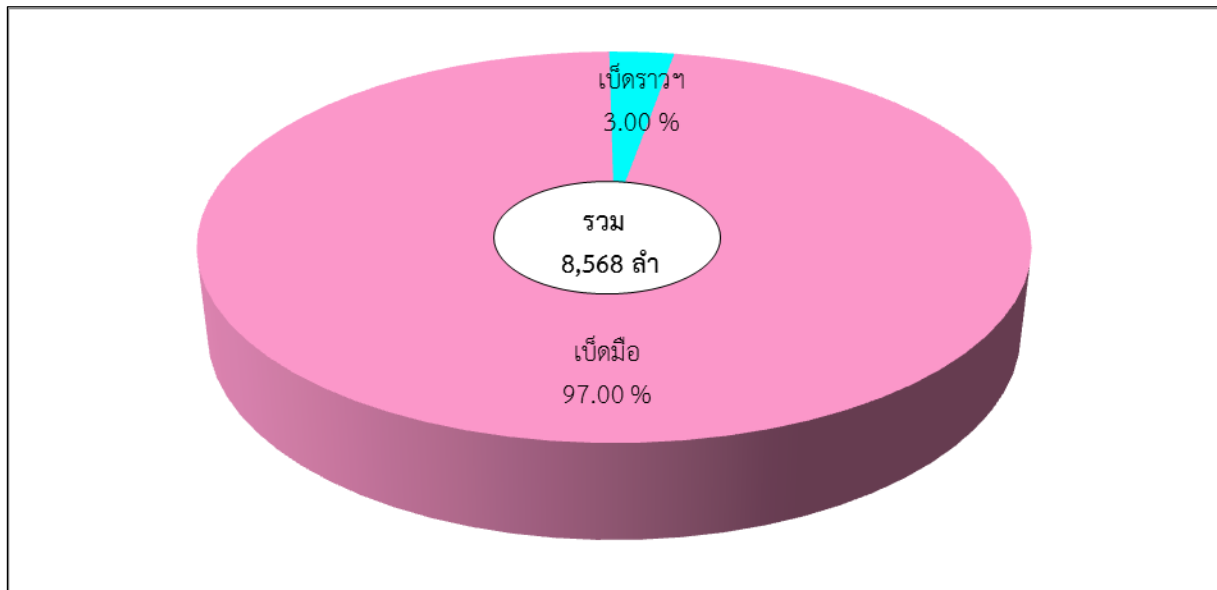


ภาพที่ 78 ร้อยละของเรือประมงที่ได้รับอนุญาตทำการประมงพาณิชย์เครื่องมืออวนติดตา ในปีการประมง 2566 จำแนกตามจังหวัดที่รับคำขอรับใบอนุญาตทำการประมง

9) ประเภทเบ็ด

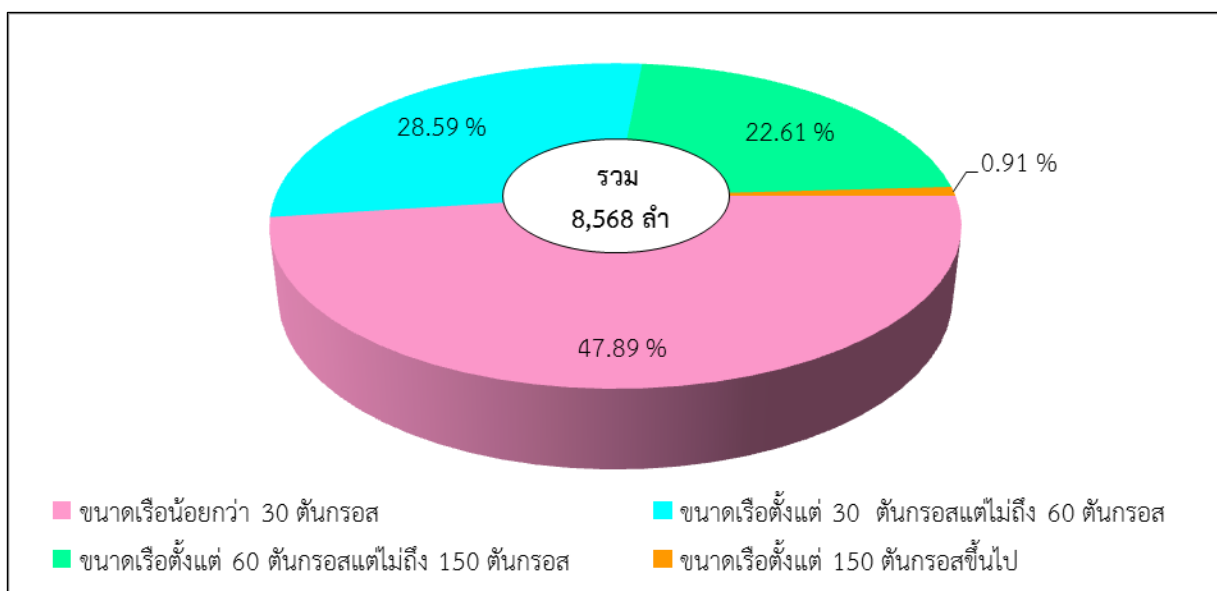
เครื่องมือเบ็ด หมายถึง เครื่องมือประมงที่ประกอบด้วยตัวเบ็ดมีลักษณะโค้งงอเป็นขอ ส่วนใหญ่มีเงี่ยง และสายเบ็ดเป็นเชือกหรือวัสดุคล้ายเชือก ซึ่งเบ็ดมีลักษณะเด่น คือ เป็นเบ็ดชนิดที่ต้องใช้มือควมคุมสายเบ็ด และมีการกระตุกสายเบ็ดเพื่อทำให้สัตว์น้ำติดที่ตัวเบ็ด เบ็ดนี้อาจมีคันเบ็ดหรือมีเฉพาะสายเบ็ดก็ได้ ในขณะทำการประมงสายเบ็ดจะวางตั้งในแนวตั้ง หรือเฉียงตามกระแสน้ำ ในปีการประมง 2566 มีเรือประมงที่ได้รับใบอนุญาตทำการประมงพาณิชย์ประเภทเบ็ดจำนวน 8,568 ลำ ประกอบด้วย เบ็ดมือ

มีจำนวนมากที่สุด 8,311 ลำ (ร้อยละ 97.00) และเบ็ดราวยาวตั้งแต่ 100 เมตรขึ้นไป จำนวน 257 ลำ (ร้อยละ 3.00) (ภาพที่ 79)



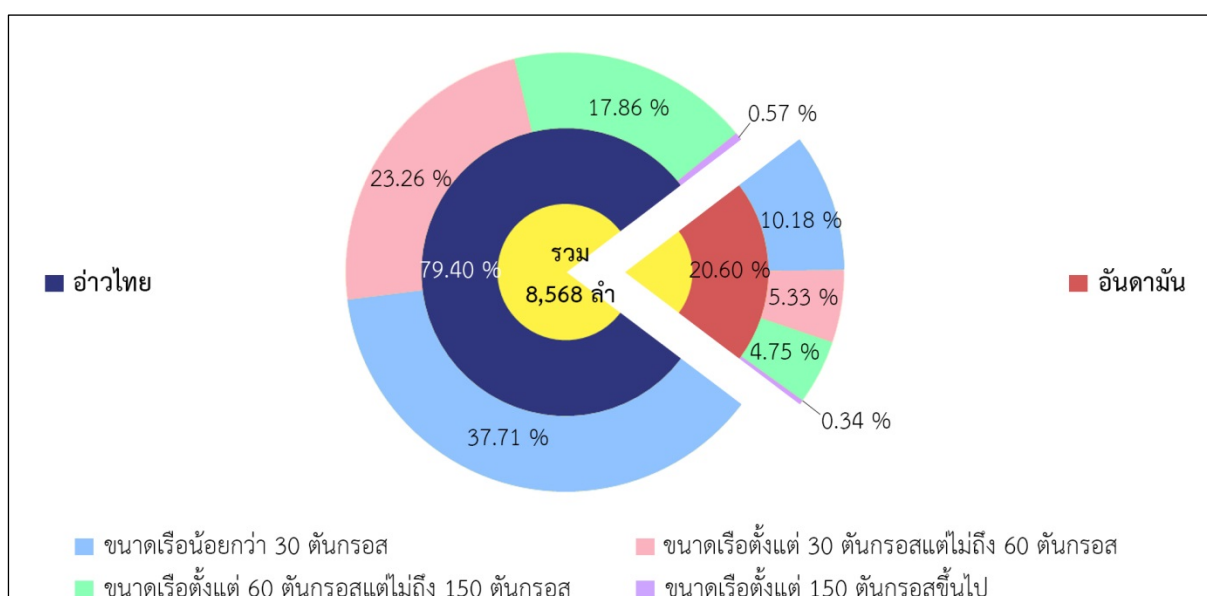
ภาพที่ 79 ร้อยละของเรือประมงที่ได้รับใบอนุญาตทำการประมงพาณิชย์ประเภทเบ็ด ในปีการประมง 2566

เรือประมงที่ได้รับใบอนุญาตทำการประมงพาณิชย์ประเภทเบ็ด จำแนกตามขนาดเรือ ประกอบด้วย ขนาดเรื่อน้อยกว่า 30 ตันกรอส มีจำนวนมากที่สุด 4,103ลำ (ร้อยละ 47.89) รองลงมา ได้แก่ ขนาดเรือตั้งแต่ 30 ตันกรอสแต่ไม่ถึง 60 ตันกรอส จำนวน 2,450 ลำ (ร้อยละ 28.59) ขนาดเรือตั้งแต่ 60 ตันกรอสแต่ไม่ถึง 150 ตันกรอส จำนวน 1,937 ลำ (ร้อยละ 22.61) และขนาดเรือตั้งแต่ 150 ตันกรอสขึ้นไป จำนวน 78 ลำ (ร้อยละ 0.91) (ภาพที่ 80)



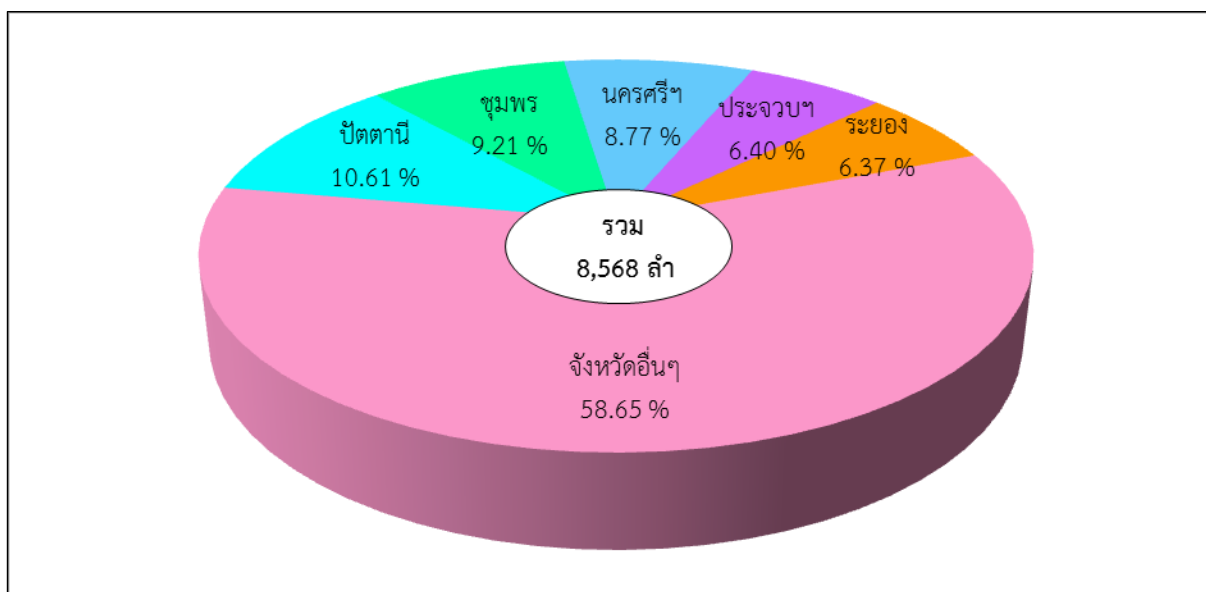
ภาพที่ 80 ร้อยละของเรือประมงที่ได้รับใบอนุญาตทำการประมงพาณิชย์ประเภทเบ็ด ในปีการประมง 2566 จำแนกตามขนาดเรือ

หากจำแนกตามพื้นที่ทำการประมงและขนาดเรือ พบว่า มีเรือประมงได้รับใบอนุญาตทำการประมงในพื้นที่อ่าวไทย จำนวน 6,803 ลำ (ร้อยละ 79.40) ประกอบด้วย ขนาดเรื่อน้อยกว่า 30 ตันกรอส มีจำนวนมากที่สุด 3,231 ลำ (ร้อยละ 37.71) รองลงมา ได้แก่ ขนาดเรือตั้งแต่ 30 ตันกรอสแต่ไม่ถึง 60 ตันกรอส จำนวน 1,993 ลำ (ร้อยละ 23.26) ขนาดเรือตั้งแต่ 60 ตันกรอสแต่ไม่ถึง 150 ตันกรอส จำนวน 1,530 ลำ (ร้อยละ 17.86) ขนาดเรือตั้งแต่ 150 ตันกรอสขึ้นไป จำนวน 49 ลำ (ร้อยละ 0.57) และได้รับใบอนุญาตทำการประมงในพื้นที่อันดามัน จำนวน 1,765 ลำ (ร้อยละ 20.60) ประกอบด้วย ขนาดเรื่อน้อยกว่า 30 ตันกรอส มีจำนวนมากที่สุด 872 ลำ (ร้อยละ 10.18) รองลงมา ได้แก่ ขนาดเรือตั้งแต่ 30 ตันกรอสแต่ไม่ถึง 60 ตันกรอส จำนวน 457 ลำ (ร้อยละ 5.33) ขนาดเรือตั้งแต่ 60 ตันกรอสแต่ไม่ถึง 150 ตันกรอส จำนวน 407 ลำ (ร้อยละ 4.75) ขนาดเรือตั้งแต่ 150 ตันกรอสขึ้นไป จำนวน 29 ลำ (ร้อยละ 0.345) (ภาพที่ 81)



ภาพที่ 81 ร้อยละของเรือประมงที่ได้รับใบอนุญาตทำการประมงพาณิชย์ประเภทเบ็ด ในปีการประมง 2566 จำแนกตามพื้นที่ทำการประมงและขนาดเรือ

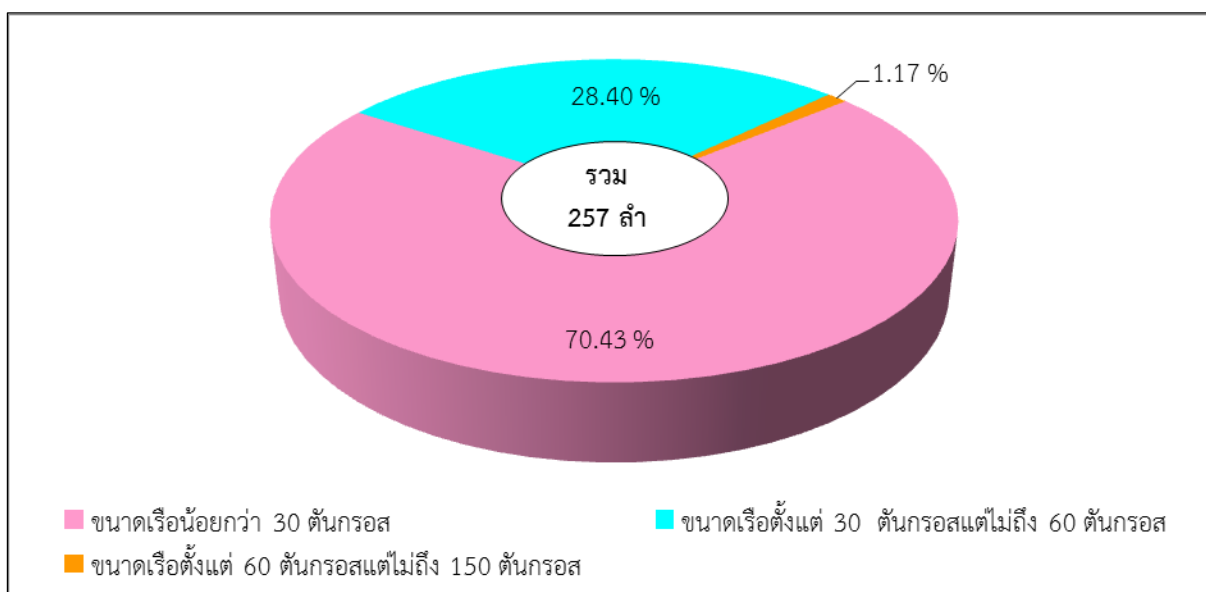
ส่วนจังหวัดที่ออกใบอนุญาตทำการประมงพาณิชย์ประเภทเบ็ดมากที่สุด คือ จังหวัดปัตตานี จำนวน 909 ลำ (ร้อยละ 10.61) รองลงมา ได้แก่ จังหวัดชุมพร จำนวน 789 ลำ (ร้อยละ 9.21) จังหวัดนครศรีธรรมราช จำนวน 751 ลำ (ร้อยละ 8.77) จังหวัดประจวบคีรีขันธ์ จำนวน 548 ลำ (ร้อยละ 6.40) จังหวัดระยอง จำนวน 546 ลำ (ร้อยละ 6.37) และจังหวัดอื่น ๆ จำนวน 5,025 ลำ (ร้อยละ 58.65) (ภาพที่ 82)



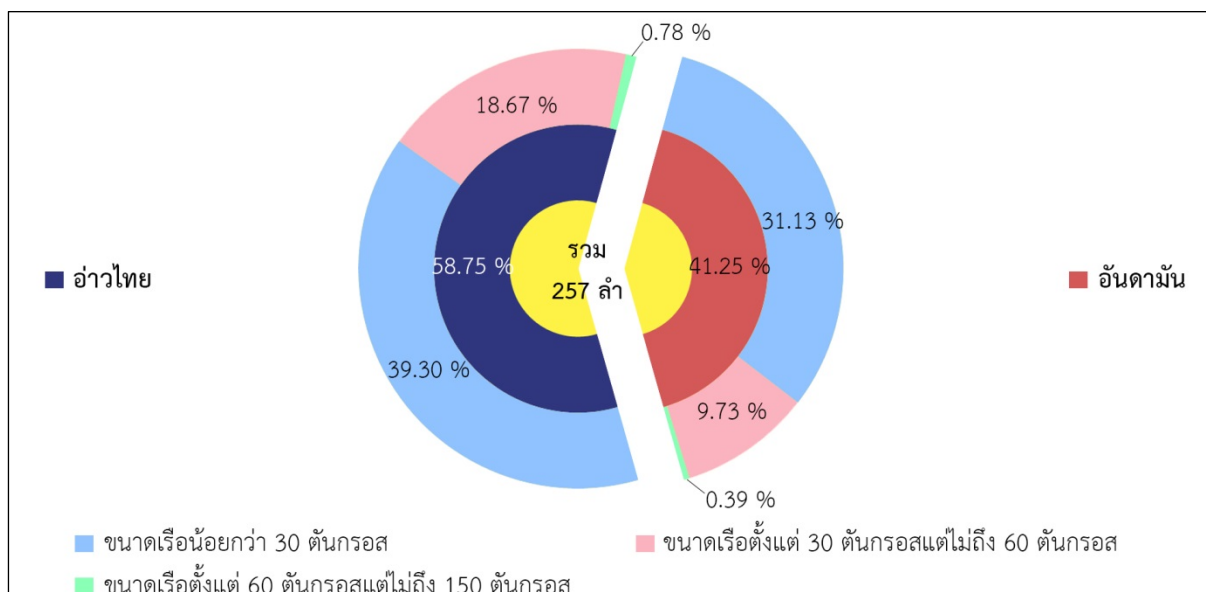
ภาพที่ 82 ร้อยละของเรือประมงที่ได้รับใบอนุญาตทำการประมงพาณิชย์ประเภทเบ็ด ในปีการประมง 2566
จำแนกตามจังหวัดที่รับคำขอรับใบอนุญาตทำการประมง

9.1) เครื่องมือเบ็ดราว

ในปีการประมง 2566 มีเรือประมงที่ได้รับใบอนุญาตทำการประมงพาณิชย์เครื่องมือเบ็ดราว จำนวน 257 ลำ ประกอบด้วย ขนาดเรื่อน้อยกว่า 30 ตันกรอส มีจำนวนมากที่สุด 181 ลำ (ร้อยละ 70.43) รองลงมา ได้แก่ ขนาดเรือตั้งแต่ 30 ตันกรอสแต่ไม่ถึง 60 ตันกรอส จำนวน 73 ลำ (ร้อยละ 28.40) และขนาดเรือ ตั้งแต่ 60 ตันกรอสแต่ไม่ถึง 150 ตันกรอส จำนวน 3 ลำ (ร้อยละ 1.17) (ภาพที่ 83)



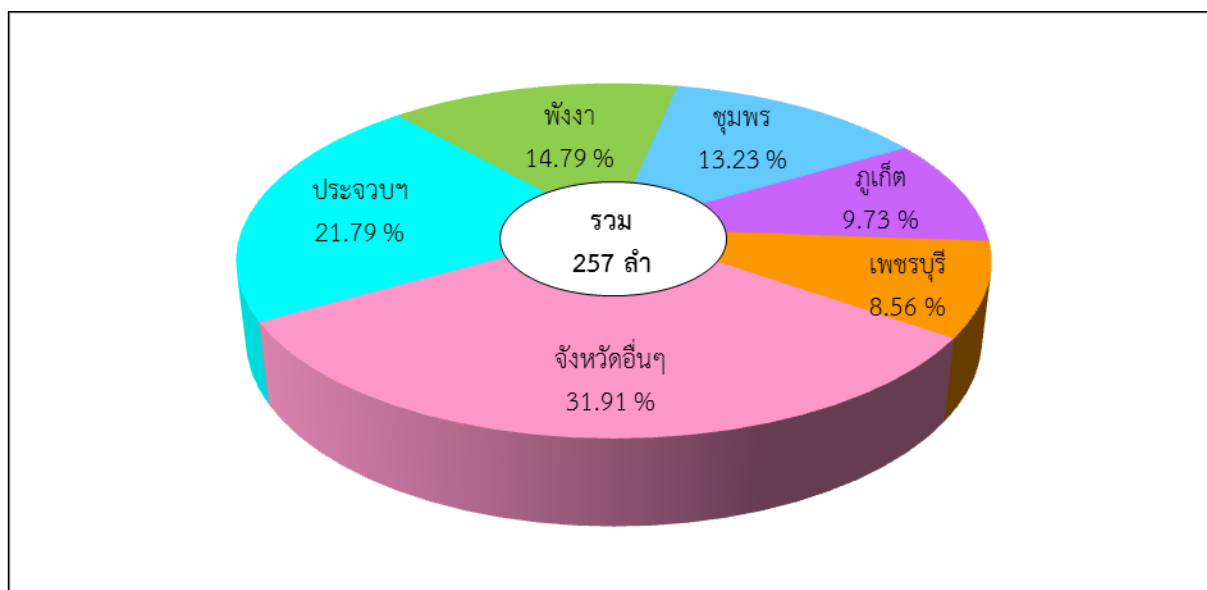
ภาพที่ 83 ร้อยละของเรือประมงที่ได้รับใบอนุญาตทำการประมงพาณิชย์เครื่องมือเบ็ดราว ในปีการประมง 2566
จำแนกตามขนาดเรือ



ภาพที่ 84 ร้อยละของเรือประมงที่ได้รับใบอนุญาตทำการประมงพาณิชย์เครื่องมือเบ็ดราว ในปีการประมง 2566 จำแนกตามพื้นที่ทำการประมงและขนาดเรือ

หากจำแนกตามพื้นที่ทำการประมงและขนาดเรือ พบว่า มีเรือประมงได้รับใบอนุญาตทำการประมงในพื้นที่อ่าวไทย จำนวน 151 ลำ (ร้อยละ 58.75) ประกอบด้วย ขนาดเรื่อนน้อยกว่า 30 ตันกรอส มีจำนวนมากที่สุด 101 ลำ (ร้อยละ 39.30) รองลงมา ได้แก่ ขนาดเรือตั้งแต่ 30 ตันกรอสแต่ไม่ถึง 60 ตันกรอส จำนวน 48 ลำ (ร้อยละ 18.68) ขนาดเรือตั้งแต่ 60 ตันกรอสแต่ไม่ถึง 150 ตันกรอส จำนวน 2 ลำ (ร้อยละ 0.78) และได้รับใบอนุญาตทำการประมงในพื้นที่อันดามัน จำนวน 106 ลำ (ร้อยละ 41.25) ประกอบด้วย ขนาดเรื่อนน้อยกว่า 30 ตันกรอส มีจำนวนมากที่สุด 80 ลำ (ร้อยละ 31.13) รองลงมา ได้แก่ ขนาดเรือตั้งแต่ 30 ตันกรอสแต่ไม่ถึง 60 ตันกรอส จำนวน 25 ลำ (ร้อยละ 9.73) ขนาดเรือตั้งแต่ 60 ตันกรอสแต่ไม่ถึง 150 ตันกรอส จำนวน 1 ลำ (ร้อยละ 0.39) (ภาพที่ 84)

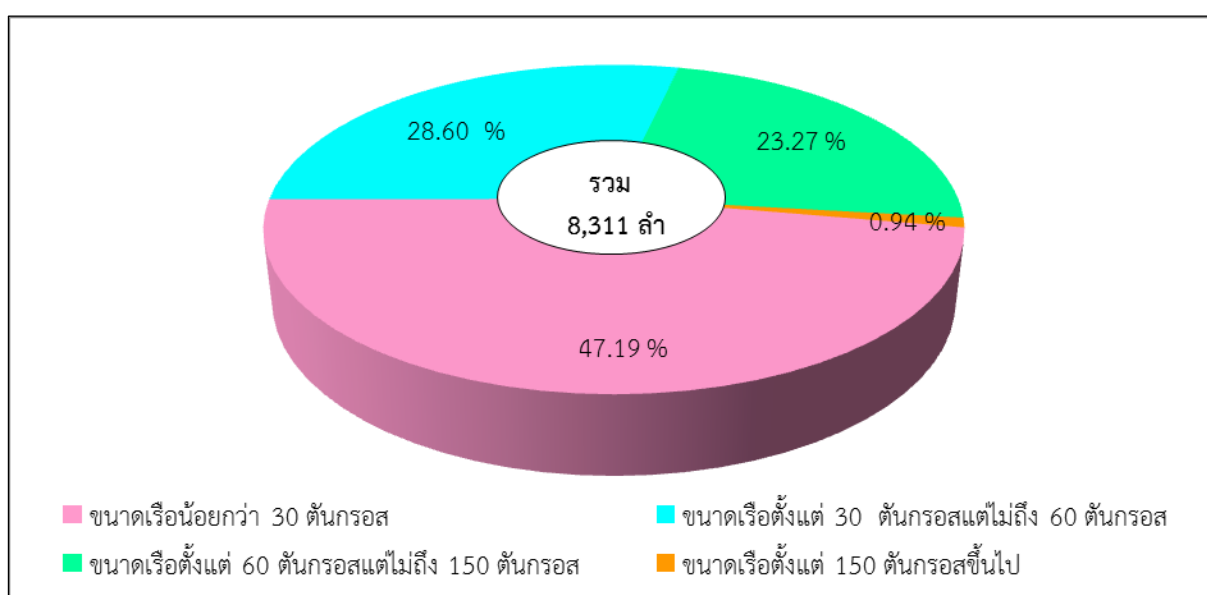
ส่วนจังหวัดที่ออกใบอนุญาตทำการประมงพาณิชย์เครื่องมือเบ็ดราวมากที่สุด คือ จังหวัดประจวบคีรีขันธ์ จำนวน 56 ลำ (ร้อยละ 21.79) รองลงมาคือ จังหวัดพังงา จำนวน 38 ลำ (ร้อยละ 14.79) จังหวัดชุมพร จำนวน 34 ลำ (ร้อยละ 13.23) จังหวัดภูเก็ต จำนวน 25 ลำ (ร้อยละ 9.73) จังหวัดเพชรบุรี จำนวน 22 ลำ (ร้อยละ 8.56) และจังหวัดอื่น ๆ จำนวน 82 ลำ (ร้อยละ 31.91 (ภาพที่ 85)



ภาพที่ 85 ร้อยละของเรือประมงที่ได้รับใบอนุญาตทำการประมงพาณิชย์เครื่องมือเบ็ดราว ในปีการประมง 2566 จำแนกตามจังหวัดที่รับคำขอรับใบอนุญาตทำการประมง

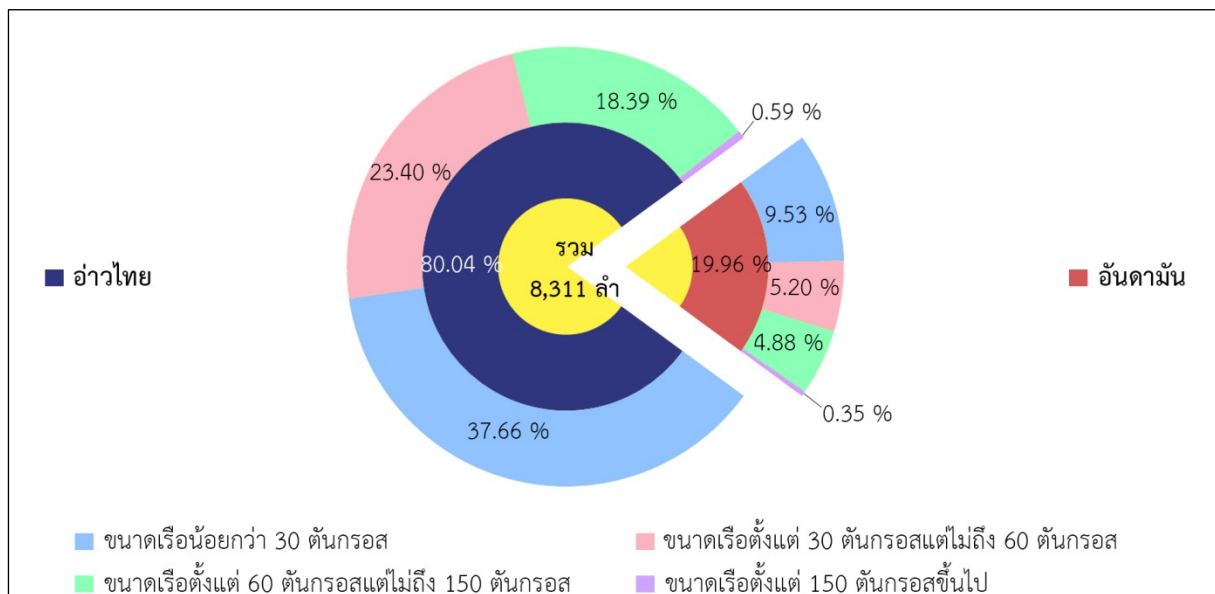
9.2) เครื่องมือเบ็ดมือ

ในปีการประมง 2566 มีเรือประมงที่ได้รับใบอนุญาตทำการประมงพาณิชย์เครื่องมือเบ็ดมือ จำนวน 8,311 ลำ ประกอบด้วย ขนาดเรื่อน้อยกว่า 30 ตันกรอส มีจำนวนมากที่สุด 3,922 ลำ (ร้อยละ 47.19 รองลงมา ได้แก่ ขนาดเรือตั้งแต่ 30 ตันกรอสแต่ไม่ถึง 60 ตันกรอส จำนวน 2,377 ลำ (ร้อยละ 28.60) ขนาดเรือตั้งแต่ 60 ตันกรอสแต่ไม่ถึง 150 ตันกรอส จำนวน 1,934 ลำ (ร้อยละ 23.27) และขนาดเรือตั้งแต่ 150 ตันกรอสขึ้นไป จำนวน 78 ลำ (ร้อยละ 0.94) (ภาพที่ 86)



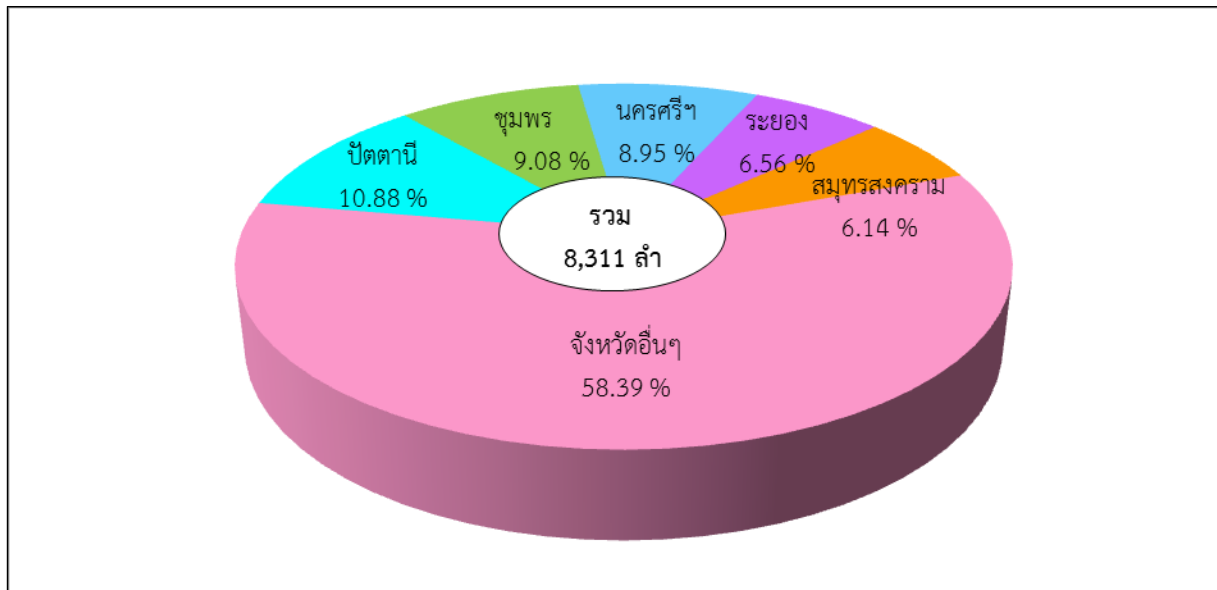
ภาพที่ 86 ร้อยละของเรือประมงที่ได้รับใบอนุญาตทำการประมงพาณิชย์เครื่องมือเบ็ดมือ ในปีการประมง 2566 จำแนกตามขนาดเรือ

หากจำแนกตามพื้นที่ทำการประมงและขนาดเรือ พบว่า มีเรือประมงได้รับใบอนุญาตทำการประมงในพื้นที่อ่าวไทย จำนวน 6,652 ลำ (ร้อยละ 80.04) ประกอบด้วย ขนาดเรื่อน้อยกว่า 30 ตันกรอส มีจำนวนมากที่สุด 3,130 ลำ (ร้อยละ 37.66) รองลงมา ได้แก่ ขนาดเรือตั้งแต่ 30 ตันกรอสแต่ไม่ถึง 60 ตันกรอส จำนวน 1,945 ลำ (ร้อยละ 23.40) ขนาดเรือตั้งแต่ 60 ตันกรอสแต่ไม่ถึง 150 ตันกรอส จำนวน 1,528 ลำ (ร้อยละ 18.39 และขนาดเรือตั้งแต่ 150 ตันกรอสขึ้นไป จำนวน 49 ลำ (ร้อยละ 0.59) และได้รับใบอนุญาตทำการประมงในพื้นที่อันดามัน จำนวน 1,659 ลำ (ร้อยละ 19.96 ประกอบด้วย ขนาดเรื่อน้อยกว่า 30 ตันกรอส มีจำนวนมากที่สุด 792 ลำ (ร้อยละ 9.53) รองลงมา ได้แก่ ขนาดเรือตั้งแต่ 30 ตันกรอสแต่ไม่ถึง 60 ตันกรอส จำนวน 432 ลำ (ร้อยละ 5.20) ขนาดเรือตั้งแต่ 60 ตันกรอสแต่ไม่ถึง 150 ตันกรอส จำนวน 406 ลำ (ร้อยละ 4.88) และขนาดเรือตั้งแต่ 150 ตันกรอสขึ้นไป จำนวน 29 ลำ (ร้อยละ 0.35) (ภาพที่ 87)



ภาพที่ 87 ร้อยละของเรือประมงที่ได้รับใบอนุญาตทำการประมงพาณิชย์เครื่องมือเบ็ดมือ ในปีการประมง 2566 จำแนกตามพื้นที่ทำการประมงและขนาดเรือ

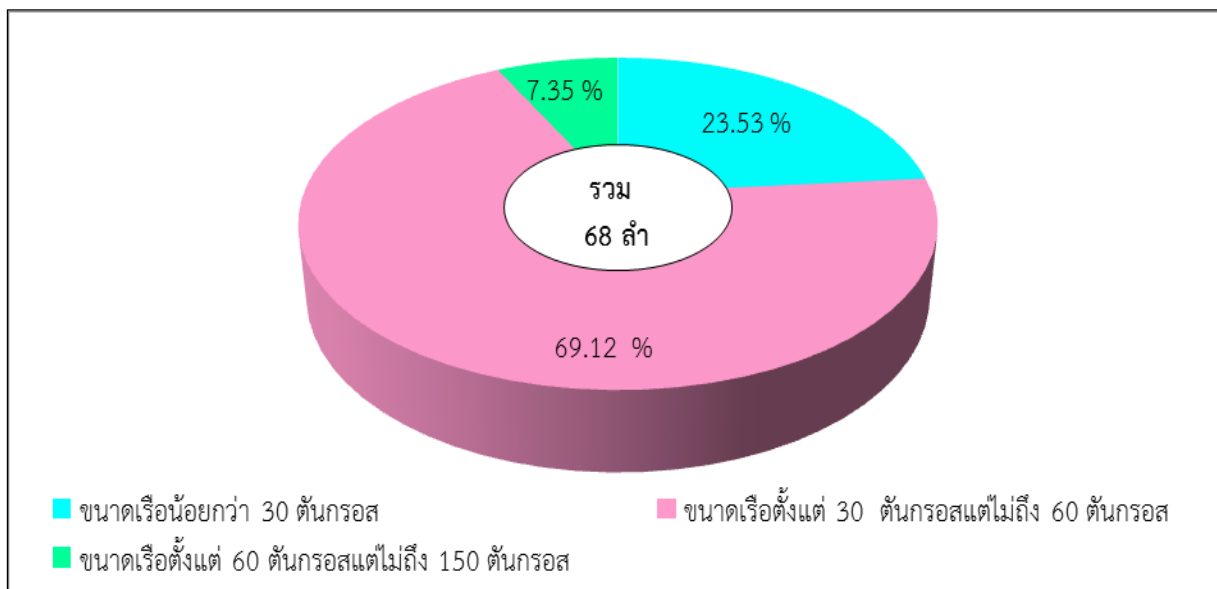
ส่วนจังหวัดที่ออกใบอนุญาตทำการประมงพาณิชย์เครื่องมือเบ็ดมือมากที่สุด คือ จังหวัดปัตตานี จำนวน 904 ลำ (ร้อยละ 10.88) รองลงมา ได้แก่ จังหวัดชุมพร จำนวน 755 ลำ (ร้อยละ 9.08) จังหวัดนครศรีธรรมราช จำนวน 744 ลำ (ร้อยละ 8.95) จังหวัดระยอง จำนวน 545 ลำ (ร้อยละ 6.56) จังหวัดสมุทรสงคราม จำนวน 510 ลำ (ร้อยละ 6.14) และจังหวัดอื่น ๆ จำนวน 4,853 ลำ (ร้อยละ 58.39) (ภาพที่ 88)



ภาพที่ 88 ร้อยละของเรือประมงที่ได้รับใบอนุญาตทำการประมงพาณิชย์เครื่องมือเบ็ดมือ ในปีการประมง 2566 จำแนกตามจังหวัดที่รับคำขอรับใบอนุญาตทำการประมง

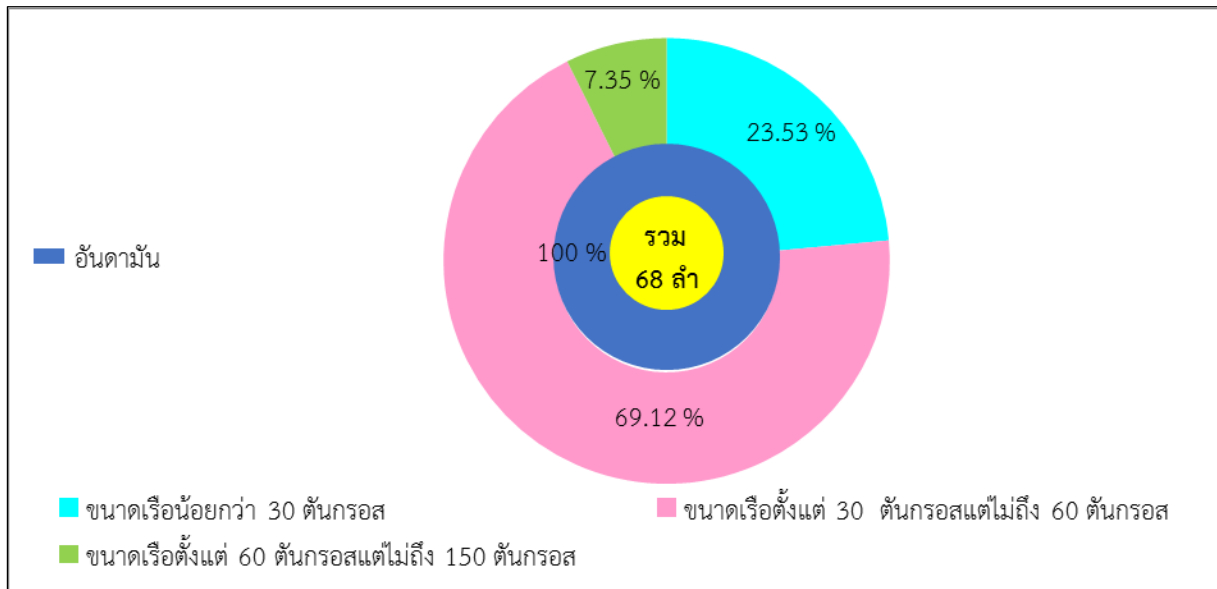
10) ประเภทเครื่องมืออื่น ๆ (แผงปูจักจั่น)

ในปีการประมง 2566 มีเรือประมงที่ได้รับใบอนุญาตทำการประมงพาณิชย์เครื่องมือแผงปูจักจั่น จำนวน 68 ลำ ประกอบด้วย ขนาดเรือตั้งแต่ 30 ตันกรอสแต่ไม่ถึง 60 ตันกรอส มีจำนวนมากที่สุด 47 ลำ (ร้อยละ 69.12) รองลงมา ได้แก่ ขนาดเรือน้อยกว่า 30 ตันกรอส จำนวน 16 ลำ (ร้อยละ 23.53) ขนาดเรือตั้งแต่ 60 ตันกรอสแต่ไม่ถึง 150 ตันกรอส มีจำนวน 5 ลำ (ร้อยละ 7.35) (ภาพที่ 89)



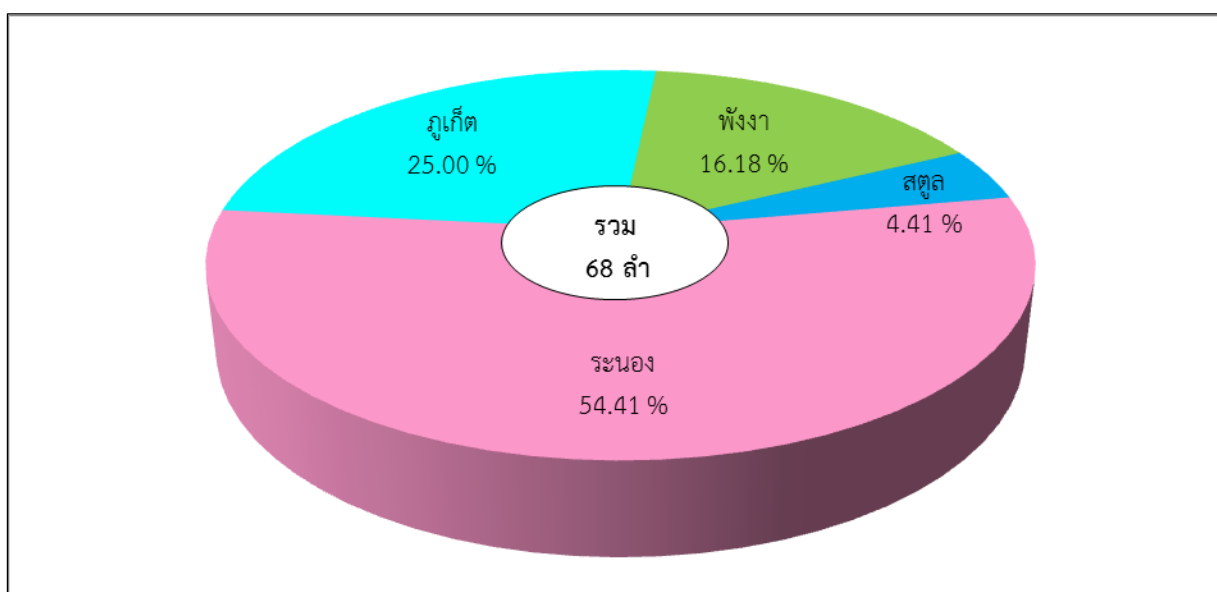
ภาพที่ 89 ร้อยละของเรือประมงที่ได้รับใบอนุญาตทำการประมงพาณิชย์เครื่องมือแผงปูจักจั่น ในปีการประมง 2566 จำแนกตามขนาดเรือ

หากจำแนกตามพื้นที่ทำการประมงและขนาดเรือ พบว่า เป็นเรือประมงได้รับใบอนุญาตทำการประมงในพื้นที่อันดามันทั้งหมด เป็นขนาดเรื่อน้อยกว่า 30 ตันกรอสแต่ไม่ถึง 60 ตันกรอส มีจำนวนมากที่สุด 47 ลำ (ร้อยละ 69.12) รองลงได้แก่ ขนาดเรื่อน้อยกว่า 30 ตันกรอส จำนวน 16 ลำ (ร้อยละ 23.53) ขนาดเรือตั้งแต่ 60 ตันกรอส แต่ไม่ถึง 150 ตันกรอส จำนวน 5 ลำ (ร้อยละ 7.35) (ภาพที่ 90)



ภาพที่ 90 ร้อยละของเรือประมงที่ได้รับใบอนุญาตทำการประมงพาณิชย์เครื่องมือแมงยกปูจักจั่น ในปีการประมง 2566 จำแนกตามพื้นที่ทำการประมงและขนาดเรือ

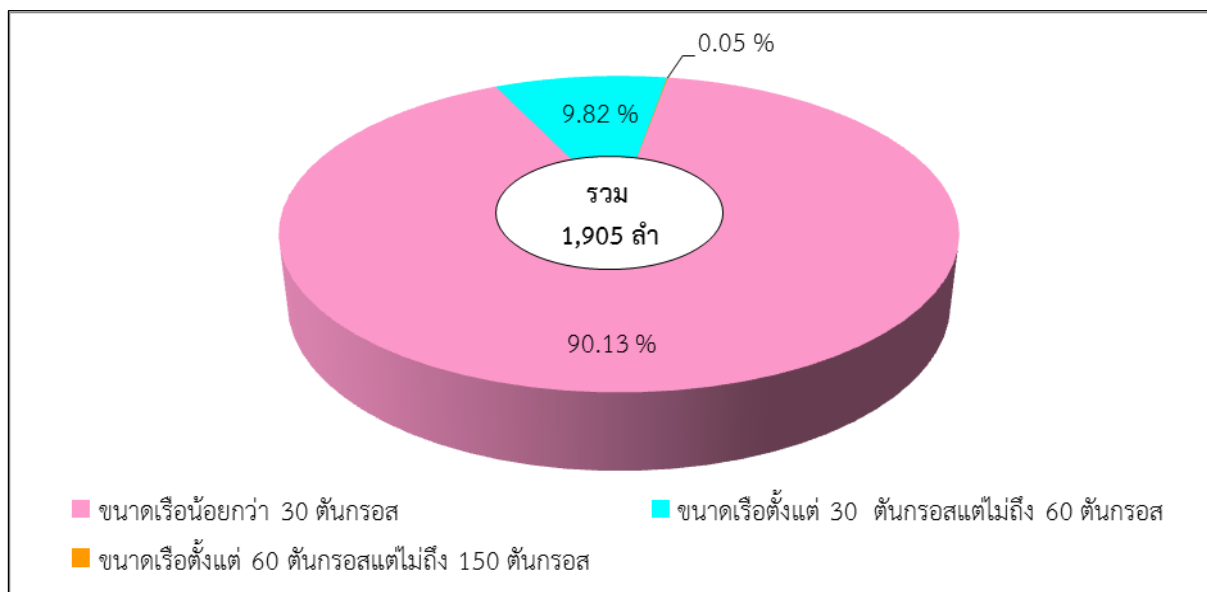
ส่วนจังหวัดที่ออกใบอนุญาตทำการประมงพาณิชย์เครื่องมือแมงยกปูจักจั่นมากที่สุด คือ จังหวัดระนอง จำนวน 37 ลำ (ร้อยละ 54.41) รองลงมา ได้แก่ จังหวัดภูเก็ต จำนวน 17 ลำ (ร้อยละ 25.00) จังหวัดพังงา จำนวน 11 ลำ (ร้อยละ 16.18) จังหวัดสตูล 3 ลำ (ร้อยละ 4.41) (ภาพที่ 91)



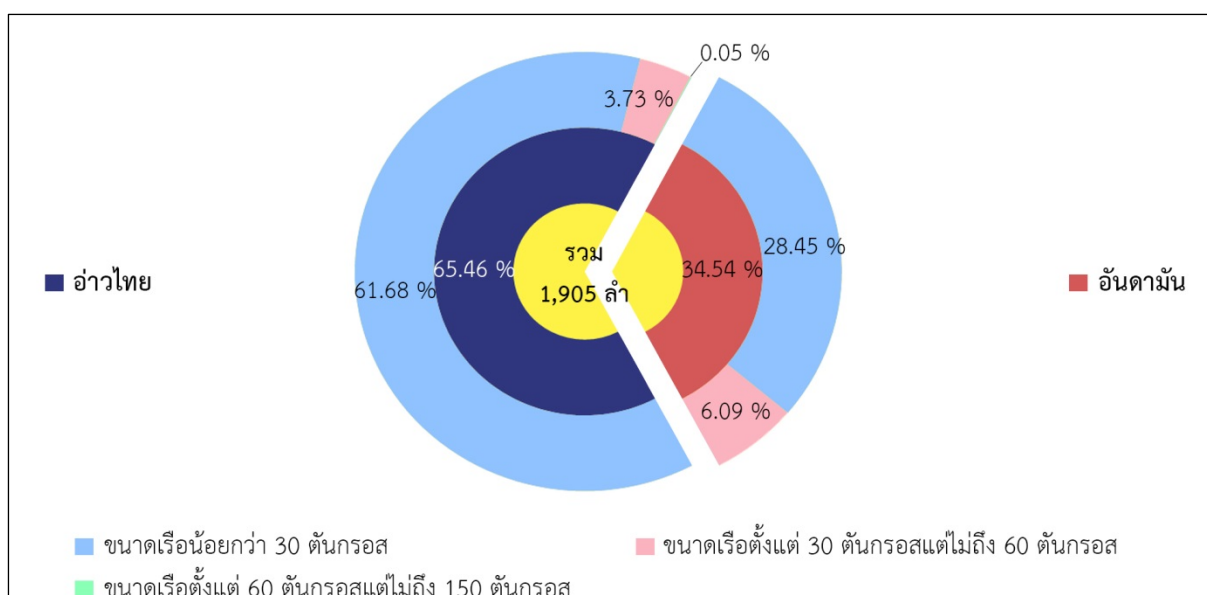
ภาพที่ 91 ร้อยละของเรือประมงที่ได้รับอนุญาตทำการประมงพาณิชย์เครื่องมือแมงยกปูจักจั่น ในปีการประมง 2566 จำแนกตามจังหวัดที่รับคำขอรับใบอนุญาตทำการประมง

11) ประเภทเรือประกอบเครื่องกำเนิดไฟฟ้า (เรือปั่นไฟ)

ในปีการประมง 2566 มีเรือประมงที่ได้รับใบอนุญาตทำการประมงพาณิชย์ประเภทเรือประกอบเครื่องกำเนิดไฟฟ้า (เรือปั่นไฟ) จำนวน 1,905 ลำ ประกอบด้วย ขนาดเรื่อน้อยกว่า 30 ตันกรอส มีจำนวนมากที่สุด 1,717 ลำ (ร้อยละ 90.13) รองลงมา ได้แก่ ขนาดเรือตั้งแต่ 30 ตันกรอสแต่ไม่ถึง 60 ตันกรอส จำนวน 187 ลำ (ร้อยละ 9.82) และขนาดเรือตั้งแต่ 60 ตันกรอส แต่ไม่ถึง 150 ตันกรอส จำนวน 1 ลำ (ร้อยละ 0.05) (ภาพที่ 92)



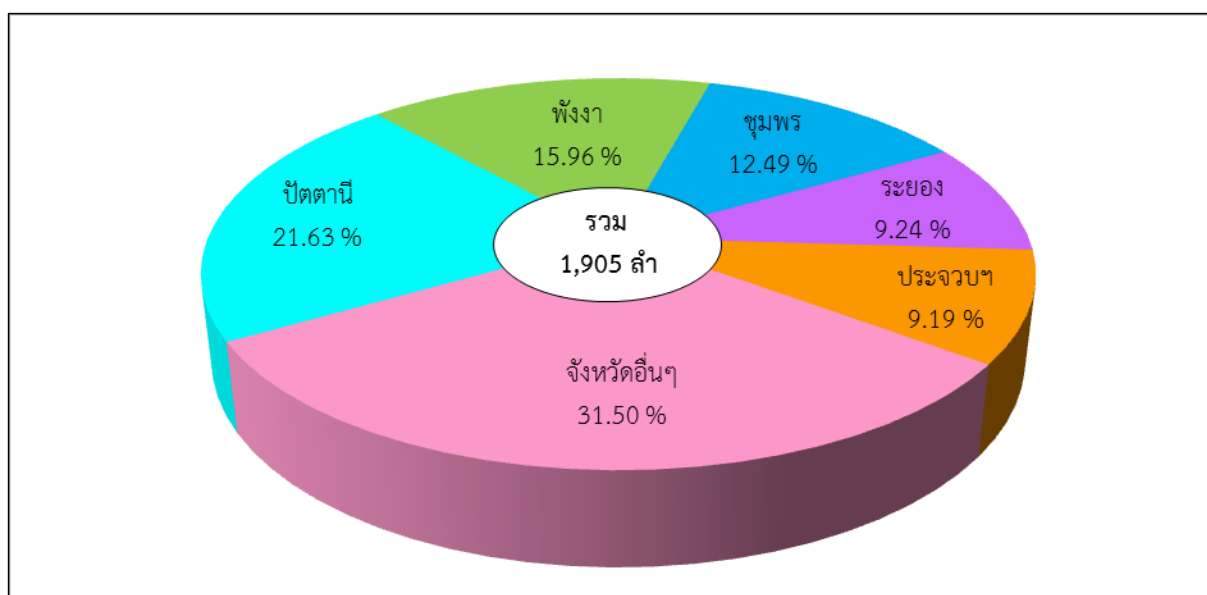
ภาพที่ 92 ร้อยละของเรือประมงที่ได้รับใบอนุญาตทำการประมงพาณิชย์ประเภทเรือประกอบเครื่องกำเนิดไฟฟ้า (เรือปั่นไฟ) ในปีการประมง 2566 จำแนกตามขนาดเรือ



ภาพที่ 93 ร้อยละของเรือประมงที่ได้รับใบอนุญาตทำการประมงพาณิชย์ประเภทเรือประกอบเครื่องกำเนิดไฟฟ้า (เรือปั่นไฟ) ในปีการประมง 2566 จำแนกตามพื้นที่ทำการประมงและขนาดเรือ

หากจำแนกตามพื้นที่ทำการประมงและขนาดเรือ พบว่า มีเรือประมงได้รับใบอนุญาตทำการประมงในพื้นที่อ่าวไทย จำนวน 1,247 ลำ (ร้อยละ 65.46) ประกอบด้วย ขนาดเรื่อน้อยกว่า 30 ตันกรอส มีจำนวนมากที่สุด 1,175 ลำ (ร้อยละ 61.68) รองลงมา ได้แก่ ขนาดเรือตั้งแต่ 30 ตันกรอสแต่ไม่ถึง 60 ตันกรอส จำนวน 71 ลำ (ร้อยละ 3.73) ขนาดเรือตั้งแต่ 60 ตันกรอส แต่ไม่ถึง 150 ตันกรอส จำนวน 1 ลำ (ร้อยละ 0.05) และได้รับใบอนุญาตทำการประมงในพื้นที่อันดามัน จำนวน 658 ลำ (ร้อยละ 34.54) ประกอบด้วย ขนาดเรื่อน้อยกว่า 30 ตันกรอส มีจำนวนมากที่สุด 542 ลำ (ร้อยละ 28.45) รองลงมา ได้แก่ ขนาดเรือตั้งแต่ 30 ตันกรอส แต่ไม่ถึง 60 ตันกรอส จำนวน 116 ลำ (ร้อยละ 6.09) (ภาพที่ 93)

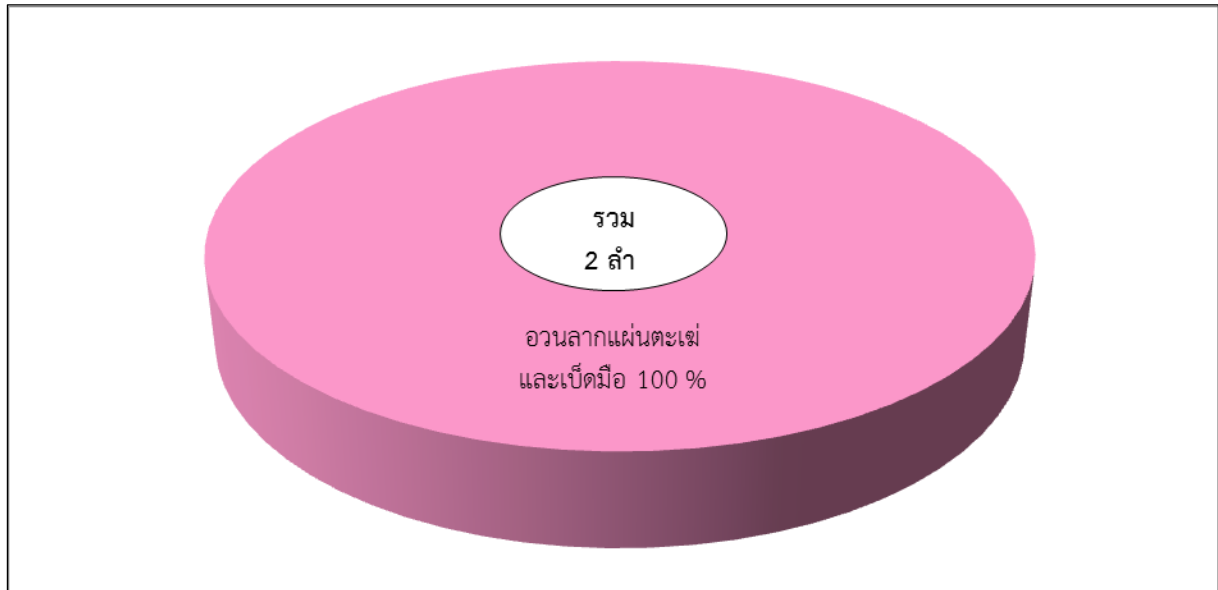
ส่วนจังหวัดที่ออกใบอนุญาตทำการประมงพาณิชย์ประเภทเรือประกอบเครื่องกำเนิดไฟฟ้า (เรือปั่นไฟ) มากที่สุด คือ จังหวัดปัตตานี จำนวน 412 ลำ (ร้อยละ 21.63) รองลงมา ได้แก่ จังหวัดพังงา จำนวน 304 ลำ (ร้อยละ 15.96) จังหวัดชุมพร จำนวน 238 ลำ (ร้อยละ 12.49) จังหวัดระยอง จำนวน 176 ลำ (ร้อยละ 9.24) จังหวัดประจวบคีรีขันธ์ จำนวน 175 ลำ (ร้อยละ 9.19) และจังหวัดอื่น ๆ จำนวน 600 ลำ (ร้อยละ 31.50) (ภาพที่ 94)



ภาพที่ 94 ร้อยละของเรือประมงที่ได้รับอนุญาตทำการประมงพาณิชย์ประเภทเรือประกอบเครื่องกำเนิดไฟฟ้า (เรือปั่นไฟ) ในปีการประมง 2566 จำแนกตามจังหวัดที่รับคำขอรับใบอนุญาตทำการประมง

2. จำนวนเรือประมงที่ได้รับใบอนุญาตทำการประมงนอกน่านน้ำไทย

ในปีการประมง 2566 มีเรือประมงที่ได้รับใบอนุญาตทำการประมงนอกน่านน้ำไทย จำนวน 2 ลำ เป็นขนาดเรือตั้งแต่ 150 ตันกรอสขึ้นไป และเป็นใบอนุญาตทำการประมงด้วยเครื่องมืออวนลากแผ่นตะเฆ่ และเบ็ดมือทุกลำ (ภาพที่ 95)



ภาพที่ 95 จำนวนเรือประมงที่ได้รับใบอนุญาตทำการประมงนอกน่านน้ำไทย ในปีการประมง 2566

ตารางสถิติ

STATISTICAL TABLES

ตารางที่ 1 : จำนวนเรือประมงที่ได้รับใบอนุญาตทำการประมงพาณิชย์ ทำการประมงในพื้นที่อ่าวไทย และอันดามัน จำแนกตามขนาดเรือ (ตันกรอส) เป็นรายจังหวัด ปีการประมง 2566

Table 1 : Number of fishing boat be permitted commercial fishing license classified by boat size (gross tons) by province, 2023

จังหวัด Province		รวม	0.00-9.99 ตันกรอส	10.00-19.99 ตันกรอส	20.00-29.99 ตันกรอส	30.00-39.99 ตันกรอส	40.00-49.99 ตันกรอส
		จำนวน (ลำ)	จำนวน (ลำ)	จำนวน (ลำ)	จำนวน (ลำ)	จำนวน (ลำ)	จำนวน (ลำ)
รวม	Total	9,499	203	2,322	2,017	969	886
ตราด	Trat	588	55	165	125	53	48
จันทบุรี	Chanthaburi	115	2	39	29	14	18
ระยอง	Rayong	743	1	176	263	50	46
ชลบุรี	Chonburi	457	27	181	88	26	22
ฉะเชิงเทรา	Chachoengsao	29	3	13	12	-	1
สมุทรปราการ	Samut Prakan	295	-	32	27	13	16
กรุงเทพมหานคร	Bangkok Metropolis	2	-	-	-	-	-
สมุทรสาคร	Samut Sakhon	401	1	54	72	35	45
สมุทรสงคราม	Samut Songkhram	517	1	10	24	17	35
เพชรบุรี	Phetchaburi	500	19	69	124	88	93
ประจวบคีรีขันธ์	Prachuap Khiri Khan	544	10	188	145	80	47
ชุมพร	Chumphon	778	14	254	181	74	66
สุราษฎร์ธานี	Surat Thani	390	-	123	103	47	37
นครศรีธรรมราช	Nakhon Si Thammarat	757	14	143	150	144	122
สงขลา	Songkhla	444	6	69	68	76	69
ปัตตานี	Pattani	991	1	315	223	52	64
นราธิวาส	Narathiwat	49	3	36	3	-	1
ระนอง	Ranong	367	-	30	54	45	29
พังงา	Phangnga	521	25	181	146	45	25
ภูเก็ต	Phuket	354	2	50	56	40	38
กระบี่	Krabi	116	11	56	23	10	7
ตรัง	Trang	205	2	20	17	17	40
สตูล	Satun	336	6	118	84	43	17

ตารางที่ 1 (ต่อ)
Table 1 (Continued)

จังหวัด Province	50.00-59.99 ต้นกรอส	60.00-69.99 ต้นกรอส	70.00-79.99 ต้นกรอส	80.00-89.99 ต้นกรอส	90.00-99.99 ต้นกรอส	100.00-109.99 ต้นกรอส
	จำนวน (ลำ)	จำนวน (ลำ)	จำนวน (ลำ)	จำนวน (ลำ)	จำนวน (ลำ)	จำนวน (ลำ)
รวม Total	786	544	440	377	327	207
ตราด Trat	58	33	14	11	6	2
จันทบุรี Chanthaburi	8	2	3	-	-	-
ระยอง Rayong	34	21	25	23	23	15
ชลบุรี Chonburi	27	28	19	18	6	7
ฉะเชิงเทรา Chachoengsao	-	-	-	-	-	-
สมุทรปราการ Samut Prakan	49	46	44	30	20	6
กรุงเทพมหานคร Bangkok Metropolis	-	-	1	-	1	-
สมุทรสาคร Samut Sakhon	37	41	36	25	18	12
สมุทรสงคราม Samut Songkhram	44	67	55	57	80	54
เพชรบุรี Phetchaburi	41	16	15	11	9	6
ประจวบคีรีขันธ์ Prachuap Khiri Khan	19	8	13	9	4	3
ชุมพร Chumphon	52	33	26	27	25	12
สุราษฎร์ธานี Surat Thani	28	12	11	15	3	9
นครศรีธรรมราช Nakhon Si Thammarat	68	27	15	20	22	11
สงขลา Songkhla	81	31	15	8	9	5
ปัตตานี Pattani	77	50	51	37	36	30
นราธิวาส Narathiwat	2	4	-	-	-	-
ระนอง Ranong	43	29	19	31	28	15
พังงา Phangnga	26	14	12	11	9	5
ภูเก็ต Phuket	49	37	24	20	13	5
กระบี่ Krabi	4	1	2	-	-	-
ตรัง Trang	25	31	27	11	7	4
สตูล Satun	14	13	13	13	8	6

ตารางที่ 1 (ต่อ)
Table 1 (Continued)

จังหวัด Province		110.00-119.99 ต้นกรอส	120.00-129.99 ต้นกรอส	130.00-139.99 ต้นกรอส	140.00-149.99 ต้นกรอส	150.00 ต้นกรอสขึ้นไป
		จำนวน (ลำ)	จำนวน (ลำ)	จำนวน (ลำ)	จำนวน (ลำ)	จำนวน (ลำ)
รวม	Total	139	96	68	34	84
ตราด	Trat	6	2	4	3	3
จันทบุรี	Chanthaburi	-	-	-	-	-
ระยอง	Rayong	15	15	9	8	19
ชลบุรี	Chonburi	4	1	2	-	1
ฉะเชิงเทรา	Chachoengsao	-	-	-	-	-
สมุทรปราการ	Samut Prakan	5	3	3	1	-
กรุงเทพมหานคร	Bangkok Metropolis	-	-	-	-	-
สมุทรสาคร	Samut Sakhon	9	-	6	2	8
สมุทรสงคราม	Samut Songkhram	35	25	9	2	2
เพชรบุรี	Phetchaburi	2	4	2	1	-
ประจวบคีรีขันธ์	Prachuap Khiri Khan	5	3	5	2	3
ชุมพร	Chumphon	7	4	1	-	2
สุราษฎร์ธานี	Surat Thani	1	-	-	-	1
นครศรีธรรมราช	Nakhon Si Thammarat	9	8	-	2	2
สงขลา	Songkhla	-	-	2	1	4
ปัตตานี	Pattani	15	13	7	8	12
นราธิวาส	Narathiwat	-	-	-	-	-
ระนอง	Ranong	12	10	8	2	12
พังงา	Phangnga	3	1	6	2	10
ภูเก็ต	Phuket	8	6	3	-	3
กระบี่	Krabi	1	-	1	-	-
ตรัง	Trang	1	1	-	-	2
สตูล	Satun	1	-	-	-	-

ตารางที่ 2 : จำนวนเรือประมงที่ได้รับใบอนุญาตทำการประมงพาณิชย์ ทำการประมงในพื้นที่อ่าวไทย จำแนกตามขนาดเรือ (ตันกรอส) เป็นรายจังหวัด ปีการประมง 2566

Table 2 : Number of fishing boat be permitted commercial fishing license in the Gulf of thailand classified by boat size (gross tons) by province, 2023

จังหวัด Province	รวม	0.00-9.99 ตันกรอส	10.00-19.99 ตันกรอส	20.00-29.99 ตันกรอส	30.00-39.99 ตันกรอส	40.00-49.99 ตันกรอส
	จำนวน (ลำ)	จำนวน (ลำ)	จำนวน (ลำ)	จำนวน (ลำ)	จำนวน (ลำ)	จำนวน (ลำ)
รวม Total	7,603	161	1,881	1,637	770	731
ตราด Trat	588	55	165	125	53	48
จันทบุรี Chanthaburi	115	2	39	29	14	18
ระยอง Rayong	743	1	176	263	50	46
ชลบุรี Chonburi	457	27	181	88	26	22
ฉะเชิงเทรา Chachoengsao	29	3	13	12	-	1
สมุทรปราการ Samut Prakan	295	-	32	27	13	16
กรุงเทพมหานคร Bangkok Metropolis	2	-	-	-	-	-
สมุทรสาคร Samut Sakhon	399	1	54	72	35	45
สมุทรสงคราม Samut Songkhram	499	1	10	24	17	34
เพชรบุรี Phetchaburi	500	19	69	124	88	93
ประจวบคีรีขันธ์ Prachuap Khiri Khan	540	10	186	144	79	47
ชุมพร Chumphon	775	14	253	180	74	66
สุราษฎร์ธานี Surat Thani	390	-	123	103	47	37
นครศรีธรรมราช Nakhon Si Thammarat	757	14	143	150	144	122
สงขลา Songkhla	439	6	68	66	76	69
ปัตตานี Pattani	990	1	315	223	52	64
นราธิวาส Narathiwat	49	3	36	3	-	1
ระนอง Ranong	-	-	-	-	-	-
พังงา Phangnga	25	4	15	3	2	1
ภูเก็ต Phuket	5	-	3	-	-	-
กระบี่ Krabi	-	-	-	-	-	-
ตรัง Trang	1	-	-	-	-	-
สตูล Satun	5	-	-	1	-	1

ตารางที่ 2 (ต่อ)

Table 2 (Continued)

จังหวัด		50.00-59.99 ต้นกรอส	60.00-69.99 ต้นกรอส	70.00-79.99 ต้นกรอส	80.00-89.99 ต้นกรอส	90.00-99.99 ต้นกรอส	100.00-109.99 ต้นกรอส
Province		จำนวน (ลำ)	จำนวน (ลำ)	จำนวน (ลำ)	จำนวน (ลำ)	จำนวน (ลำ)	จำนวน (ลำ)
รวม	Total	625	415	342	291	260	171
ตราด	Trat	58	33	14	11	6	2
จันทบุรี	Chanthaburi	8	2	3	-	-	-
ระยอง	Rayong	34	21	25	23	23	15
ชลบุรี	Chonburi	27	28	19	18	6	7
ฉะเชิงเทรา	Chachoengsao	-	-	-	-	-	-
สมุทรปราการ	Samut Prakan	49	46	44	30	20	6
กรุงเทพมหานคร	Bangkok Metropolis	-	-	1	-	1	-
สมุทรสาคร	Samut Sakhon	37	41	36	25	18	12
สมุทรสงคราม	Samut Songkhram	43	63	53	57	78	51
เพชรบุรี	Phetchaburi	41	16	15	11	9	6
ประจวบคีรีขันธ์	Prachuap Khiri Khan	19	8	13	9	4	3
ชุมพร	Chumphon	52	33	26	26	25	12
สุราษฎร์ธานี	Surat Thani	28	12	11	15	3	9
นครศรีธรรมราช	Nakhon Si Thammarat	68	27	15	20	22	11
สงขลา	Songkhla	81	31	15	8	9	5
ปัตตานี	Pattani	77	49	51	37	36	30
นราธิวาส	Narathiwat	2	4	-	-	-	-
ระนอง	Ranong	-	-	-	-	-	-
พังงา	Phangnga	-	-	-	-	-	-
ภูเก็ต	Phuket	-	-	1	-	-	1
กระบี่	Krabi	-	-	-	-	-	-
ตรัง	Trang	-	-	-	-	-	1
สตูล	Satun	1	1	-	1	-	-

ตารางที่ 2 (ต่อ)
Table 2 (Continued)

จังหวัด Province		110.00-119.99 ต้นกรอส	120.00-129.99 ต้นกรอส	130.00-139.99 ต้นกรอส	140.00-149.99 ต้นกรอส	150.00 ต้นกรอสขึ้นไป
		จำนวน (ลำ)	จำนวน (ลำ)	จำนวน (ลำ)	จำนวน (ลำ)	จำนวน (ลำ)
รวม	Total	111	76	48	30	54
ตราด	Trat	6	2	4	3	3
จันทบุรี	Chanthaburi	-	-	-	-	-
ระยอง	Rayong	15	15	9	8	19
ชลบุรี	Chonburi	4	1	2	-	1
ฉะเชิงเทรา	Chachoengsao	-	-	-	-	-
สมุทรปราการ	Samut Prakan	5	3	3	1	-
กรุงเทพมหานคร	Bangkok Metropolis	-	-	-	-	-
สมุทรสาคร	Samut Sakhon	9	-	6	2	6
สมุทรสงคราม	Samut Songkhram	33	23	8	2	2
เพชรบุรี	Phetchaburi	2	4	2	1	-
ประจวบคีรีขันธ์	Prachuap Khiri Khan	5	3	5	2	3
ชุมพร	Chumphon	7	4	1	-	2
สุราษฎร์ธานี	Surat Thani	1	-	-	-	1
นครศรีธรรมราช	Nakhon Si Thammarat	9	8	-	2	2
สงขลา	Songkhla	-	-	1	1	3
ปัตตานี	Pattani	15	13	7	8	12
นราธิวาส	Narathiwat	-	-	-	-	-
ระนอง	Ranong	-	-	-	-	-
พังงา	Phangnga	-	-	-	-	-
ภูเก็ต	Phuket	-	-	-	-	-
กระบี่	Krabi	-	-	-	-	-
ตรัง	Trang	-	-	-	-	-
สตูล	Satun	-	-	-	-	-

ตารางที่ 3 : จำนวนเรือประมงที่ได้รับใบอนุญาตทำการประมงพาณิชย์ ทำการประมงในพื้นที่อันดามัน จำแนกตามขนาดเรือ (ตันกรอส) เป็นรายจังหวัด ปีการประมง 2566
Table 3 : Number of fishing boat be permitted commercial fishing license in the Andaman classified by boat size (gross tons) by province, 2023

จังหวัด Province		รวม	0.00-9.99 ตันกรอส	10.00-19.99 ตันกรอส	20.00-29.99 ตันกรอส	30.00-39.99 ตันกรอส	40.00-49.99 ตันกรอส
		จำนวน (ลำ)	จำนวน (ลำ)	จำนวน (ลำ)	จำนวน (ลำ)	จำนวน (ลำ)	จำนวน (ลำ)
รวม	Total	1,896	42	441	380	199	155
ตราด	Trat	-	-	-	-	-	-
จันทบุรี	Chanthaburi	-	-	-	-	-	-
ระยอง	Rayong	-	-	-	-	-	-
ชลบุรี	Chonburi	-	-	-	-	-	-
ฉะเชิงเทรา	Chachoengsao	-	-	-	-	-	-
สมุทรปราการ	Samut Prakan	-	-	-	-	-	-
กรุงเทพมหานคร	Bangkok Metropolis	-	-	-	-	-	-
สมุทรสาคร	Samut Sakhon	2	-	-	-	-	-
สมุทรสงคราม	Samut Songkhram	18	-	-	-	-	1
เพชรบุรี	Phetchaburi	-	-	-	-	-	-
ประจวบคีรีขันธ์	Prachuap Khiri Khan	4	-	2	1	1	-
ชุมพร	Chumphon	3	-	1	1	-	-
สุราษฎร์ธานี	Surat Thani	-	-	-	-	-	-
นครศรีธรรมราช	Nakhon Si Thammarat	-	-	-	-	-	-
สงขลา	Songkhla	5	-	1	2	-	-
ปัตตานี	Pattani	1	-	-	-	-	-
นราธิวาส	Narathiwat	-	-	-	-	-	-
ระนอง	Ranong	367	-	30	54	45	29
พังงา	Phangnga	496	21	166	143	43	24
ภูเก็ต	Phuket	349	2	47	56	40	38
กระบี่	Krabi	116	11	56	23	10	7
ตรัง	Trang	204	2	20	17	17	40
สตูล	Satun	331	6	118	83	43	16

ตารางที่ 3 (ต่อ)
Table 3 (Continued)

จังหวัด Province		50.00-59.99 ต้นกรอส	60.00-69.99 ต้นกรอส	70.00-79.99 ต้นกรอส	80.00-89.99 ต้นกรอส	90.00-99.99 ต้นกรอส	100.00-109.99 ต้นกรอส
		จำนวน (ลำ)	จำนวน (ลำ)	จำนวน (ลำ)	จำนวน (ลำ)	จำนวน (ลำ)	จำนวน (ลำ)
รวม	Total	161	129	98	86	67	36
ตราด	Trat	-	-	-	-	-	-
จันทบุรี	Chanthaburi	-	-	-	-	-	-
ระยอง	Rayong	-	-	-	-	-	-
ชลบุรี	Chonburi	-	-	-	-	-	-
ฉะเชิงเทรา	Chachoengsao	-	-	-	-	-	-
สมุทรปราการ	Samut Prakan	-	-	-	-	-	-
กรุงเทพมหานคร	Bangkok Metropolis	-	-	-	-	-	-
สมุทรสาคร	Samut Sakhon	-	-	-	-	-	-
สมุทรสงคราม	Samut Songkhram	1	4	2	-	2	3
เพชรบุรี	Phetchaburi	-	-	-	-	-	-
ประจวบคีรีขันธ์	Prachuap Khiri Khan	-	-	-	-	-	-
ชุมพร	Chumphon	-	-	-	1	-	-
สุราษฎร์ธานี	Surat Thani	-	-	-	-	-	-
นครศรีธรรมราช	Nakhon Si Thammarat	-	-	-	-	-	-
สงขลา	Songkhla	-	-	-	-	-	-
ปัตตานี	Pattani	-	1	-	-	-	-
นราธิวาส	Narathiwat	-	-	-	-	-	-
ระนอง	Ranong	43	29	19	31	28	15
พังงา	Phangnga	26	14	12	11	9	5
ภูเก็ต	Phuket	49	37	23	20	13	4
กระบี่	Krabi	4	1	2	-	-	-
ตรัง	Trang	25	31	27	11	7	3
สตูล	Satun	13	12	13	12	8	6

ตารางที่ 3 (ต่อ)
Table 3 (Continued)

จังหวัด Province	110.00-119.99 ต้นกรอส	120.00-129.99 ต้นกรอส	130.00-139.99 ต้นกรอส	140.00-149.99 ต้นกรอส	150.00 ต้นกรอสขึ้นไป
	จำนวน (ลำ)	จำนวน (ลำ)	จำนวน (ลำ)	จำนวน (ลำ)	จำนวน (ลำ)
รวม Total	28	20	20	4	30
ตราด Trat	-	-	-	-	-
จันทบุรี Chanthaburi	-	-	-	-	-
ระยอง Rayong	-	-	-	-	-
ชลบุรี Chonburi	-	-	-	-	-
ฉะเชิงเทรา Chachoengsao	-	-	-	-	-
สมุทรปราการ Samut Prakan	-	-	-	-	-
กรุงเทพมหานคร Bangkok Metropolis	-	-	-	-	-
สมุทรสาคร Samut Sakhon	-	-	-	-	2
สมุทรสงคราม Samut Songkhram	2	2	1	-	-
เพชรบุรี Phetchaburi	-	-	-	-	-
ประจวบคีรีขันธ์ Prachuap Khiri Khan	-	-	-	-	-
ชุมพร Chumphon	-	-	-	-	-
สุราษฎร์ธานี Surat Thani	-	-	-	-	-
นครศรีธรรมราช Nakhon Si Thammarat	-	-	-	-	-
สงขลา Songkhla	-	-	1	-	1
ปัตตานี Pattani	-	-	-	-	-
นราธิวาส Narathiwat	-	-	-	-	-
ระนอง Ranong	12	10	8	2	12
พังงา Phangnga	3	1	6	2	10
ภูเก็ต Phuket	8	6	3	-	3
กระบี่ Krabi	1	-	1	-	-
ตรัง Trang	1	1	-	-	2
สตูล Satun	1	-	-	-	-

ตารางที่ 4 : จำนวนเรือประมงที่ได้รับใบอนุญาตทำการประมงพาณิชย์ ทำการประมงในพื้นที่อ่าวไทย และอันดามัน จำแนกตามขนาดเรือ (ตันกรอส) เป็นรายเครื่องมือทำการประมง ปีการประมง 2566

Table 4 : Number of fishing boat be permitted commercial fishing license classified by boat size (gross tons) and by fishing gears, 2023

ชนิดเครื่องมือ Type of fishing method		รวม	0.00-9.99 ตันกรอส	10.00-19.99 ตัน	20.00-29.99 ตัน	30.00-39.99 ตัน	40.00-49.99 ตัน
		จำนวน (ลำ)	จำนวน (ลำ)	จำนวน (ลำ)	จำนวน (ลำ)	จำนวน (ลำ)	จำนวน (ลำ)
รวม	Total	19,734	438	5,007	4,314	2,138	1,874
อวนลากแผ่นตะเฒ่	Otter board trawls	1,620	86	181	218	215	236
อวนลากคู่	Pair trawls	1,114	-	-	1	12	84
อวนลากคานถ่าง	Beam trawls	395	6	42	93	67	63
อวนล้อมจับ	Surrounding nets	736	5	10	14	27	43
อวนล้อมจับปลากะตัก	Anchovy surrounding	179	9	16	43	2	8
อวนครอบปลากะตัก	Anchovy falling nets	491	-	70	63	60	96
อวนครอบหมึก	Squid falling nets	1,542	9	465	489	245	167
อวนช้อนปลาจาระเม็ด	Pomfret lift nets	32	-	8	-	5	7
อวนช้อน/ยกปลากะตัก	Anchovy lift nets	30	-	-	7	11	6
ลอบหมึก	Squid traps	202	-	100	51	23	22
ลอบหมึกสาย	Octopus traps	347	-	109	89	64	63
ลอบปลา	Fish traps	800	4	311	270	97	48
ลอบปู	Crab traps	363	1	187	121	39	12
คราดหอยลาย	Shot-necked clam	217	38	55	51	34	29
คราดหอยแครง	Cockle dredges	36	23	10	3	-	-
คราดหอยอื่น	Other dredges	143	30	28	32	19	24
อวนรุนเคย	Push nets	99	1	31	38	14	3
อวนติดตา	Gill nets	847	3	327	175	93	93
แผงยกปูจักจั่น	Ged flog crab	68	-	2	14	24	14
เบ็ดมือ	Handline	8,311	163	2,010	1,749	902	798
เบ็ดราว	Long line	257	4	96	81	34	30
เรือประกอบเครื่องกำหนดไฟฟ้า (เรือปั่นไฟ)	Vessel generator	1,905	56	949	712	151	28

ตารางที่ 4 (ต่อ)
Table 4 (Continued)

ชนิดเครื่องมือ Type of fishing method		50.00-59.99 ตัน	60.00-69.99 ตัน	70.00-79.99 ตัน	80.00-89.99 ตัน	90.00-99.99 ตัน	100.00-109.99 ตัน
		จำนวน (ลำ)	จำนวน (ลำ)	จำนวน (ลำ)	จำนวน (ลำ)	จำนวน (ลำ)	จำนวน (ลำ)
รวม	Total	1,553	1,022	847	706	627	398
อวนลากแผ่นตะเฒ่	Otter board trawls	231	135	90	62	78	31
อวนลากคู่	Pair trawls	170	184	154	141	139	102
อวนลากคานถ่าง	Beam trawls	49	32	17	14	5	3
อวนล้อมจับ	Surrounding nets	54	68	98	103	80	55
อวนล้อมจับปลากะตัก	Anchovy surrounding	7	9	5	17	9	8
อวยครอบปลากะตัก	Anchovy falling nets	92	57	30	15	6	2
อวนครอบหมึก	Squid falling nets	88	31	25	15	5	-
อวนช้อนปลาจาระเม็ด	Pomfret lift nets	11	-	1	-	-	-
อวนช้อน/ยกปลากะตัก	Anchovy lift nets	5	-	1	-	-	-
ลอบหมึก	Squid traps	6	-	-	-	-	-
ลอบหมึกสาย	Octopus traps	19	1	1	1	-	-
ลอบปลา	Fish traps	32	10	12	6	5	-
ลอบปู	Crab traps	2	-	-	1	-	-
คราดหอยลาย	Shot-necked clam	8	2	-	-	-	-
คราดหอยแครง	Cockle dredges	-	-	-	-	-	-
คราดหอยอื่น	Other dredges	8	2	-	-	-	-
อวนรุนเคย	Push nets	4	7	1	-	-	-
อวนติดตา	Gill nets	64	29	20	18	9	9
แผงยกปูจักจั่น	Ged flog crab	9	4	1	-	-	-
เบ็ดมือ	Handline	677	448	390	313	291	188
เบ็ดราว	Long line	9	2	1	-	-	-
เรือประกอบเครื่องกำหนดไฟฟ้า (เรือปั่นไฟ)	Vessel generator	8	1	-	-	-	-

ตารางที่ 4 (ต่อ)

Table 4 (Continued)

ชนิดเครื่องมือ		110.00-119.99 ตันกรอส	120.00-129.99 ตันกรอส	130.00-139.99 ตันกรอส	140.00-149.99 ตันกรอส	150.00 ตันกรอสขึ้นไป
Type of fishing method		จำนวน (ลำ)	จำนวน (ลำ)	จำนวน (ลำ)	จำนวน (ลำ)	จำนวน (ลำ)
รวม	Total	267	185	129	65	164
อวนลากแผ่นตะเฒ่	Otter board trawls	15	12	15	2	13
อวนลากคู่	Pair trawls	58	44	15	5	5
อวนลากคานถ่าง	Beam trawls	3	-	-	1	-
อวนล้อมจับ	Surrounding nets	54	34	31	16	44
อวนล้อมจับปลากะตัก	Anchovy surrounding nets	8	5	7	9	17
อวนครอบปลากะตัก	Anchovy falling nets	-	-	-	-	-
อวนครอบหมึก	Squid falling nets	-	-	-	-	3
อวนช้อนปลาจาระเม็ด	Pomfret lift nets	-	-	-	-	-
อวนช้อน/ยกปลากะตัก	Anchovy lift nets	-	-	-	-	-
ลอบหมึก	Squid traps	-	-	-	-	-
ลอบหมึกสาย	Octopus traps	-	-	-	-	-
ลอบปลา	Fish traps	2	-	1	-	2
ลอบปู	Crab traps	-	-	-	-	-
คราดหอยลาย	Shot-necked clam	-	-	-	-	-
คราดหอยแครง	Cockle dredges	-	-	-	-	-
คราดหอยอื่น	Other dredges	-	-	-	-	-
อวนรุนเคย	Push nets	-	-	-	-	-
อวนติดตา	Gill nets	1	3	-	1	2
แผงยกปูจักจั่น	Ged flog crab	-	-	-	-	-
เบ็ดมือ	Handline	126	87	60	31	78
เบ็ดราว	Long line	-	-	-	-	-
เรือประกอบเครื่องกำหนดไฟฟ้า (เรือปั่นไฟ)	Vessel generator	-	-	-	-	-

ตารางที่ 5 : จำนวนเรือประมงที่ได้รับใบอนุญาตทำการประมงพาณิชย์ ทำการประมงในพื้นที่อ่าวไทย จำแนกตามขนาดเรือ (ตันกรอส) เป็นรายเครื่องมือทำการประมง ปีการประมง 2566
Table 5 : Number of fishing boat be permitted commercial fishing license in the Gulf of thailand classified by boat size (gross tons) by fishing gears, 2023

ชนิดเครื่องมือ Type of fishing method		รวม	0.00-9.99 ตันกรอส	10.00-19.99 ตัน	20.00-29.99 ตัน	30.00-39.99 ตัน	40.00-49.99 ตัน
		จำนวน (ลำ)	จำนวน (ลำ)	จำนวน (ลำ)	จำนวน (ลำ)	จำนวน (ลำ)	จำนวน (ลำ)
รวม	Total	15,660	359	4,015	3,452	1,620	1,542
อวนลากแผ่นตะเฆ่	Otter board trawls	1,235	81	163	198	187	181
อวนลากคู่	Pair trawls	910	-	-	-	8	58
อวนลากคานถ่าง	Beam trawls	395	6	42	93	67	63
อวนล้อมจับ	Surrounding nets	518	5	8	12	15	27
อวนล้อมจับปลากะตัก	Anchovy surrounding	129	3	9	17	1	5
อวนครอบปลากะตัก	Anchovy falling nets	387	-	48	47	44	78
อวนครอบหมึก	Squid falling nets	1,296	8	397	433	189	144
อวนช้อนปลาจาระเม็ด	Pomfret lift nets	32	-	8	-	5	7
อวนช้อน/ยกปลากะตัก	Anchovy lift nets	30	-	-	7	11	6
ลอบหมึก	Squid traps	118	-	44	35	15	18
ลอบหมึกสาย	Octopus traps	341	-	103	89	64	63
ลอบปลา	Fish traps	609	3	261	211	40	37
ลอบปู	Crab traps	352	1	180	119	38	12
คราดหอยลาย	Shot-necked clam	171	37	35	38	27	24
คราดหอยแครง	Cockle dredges	36	23	10	3	-	-
คราดหอยอื่น	Other dredges	133	30	27	28	16	22
อวนรุนเคย	Push nets	99	1	31	38	14	3
อวนติดตา	Gill nets	819	3	312	173	88	91
แผงยกปูจักจั่น	Ged flog crab	-	-	-	-	-	-
เบ็ดมือ	Handline	6,652	130	1,598	1,402	712	673
เบ็ดราว	Long line	151	2	56	43	18	21
เรือประกอบเครื่องกำหนดไฟฟ้า (เรือปั่นไฟ)	Vessel generator	1,247	26	683	466	61	9

ตารางที่ 5 (ต่อ)

Table 5 (Continued)

ชนิดเครื่องมือ		50.00-59.99 ตัน	60.00-69.99 ตัน	70.00-79.99 ตัน	80.00-89.99 ตัน	90.00-99.99 ตัน	100.00-109.99 ตัน
Type of fishing method		จำนวน (ลำ)	จำนวน (ลำ)	จำนวน (ลำ)	จำนวน (ลำ)	จำนวน (ลำ)	จำนวน (ลำ)
รวม	Total	1,242	783	659	544	502	331
อวนลากแผ่นตะเฆ่	Otter board trawls	164	67	48	40	49	24
อวนลากคู่	Pair trawls	134	152	130	115	125	83
อวนลากคานถ่าง	Beam trawls	49	32	17	14	5	3
อวนล้อมจับ	Surrounding nets	30	47	75	73	57	45
อวนล้อมจับปลากะตัก	Anchovy surrounding	5	8	4	14	9	8
อวยครอบปลากะตัก	Anchovy falling nets	77	52	23	11	5	2
อวนครอบหมึก	Squid falling nets	67	23	19	10	3	-
อวนช้อนปลาจาระเม็ด	Pomfret lift nets	11	-	1	-	-	-
อวนช้อน/ยกปลากะตัก	Anchovy lift nets	5	-	1	-	-	-
ลอบหมึก	Squid traps	6	-	-	-	-	-
ลอบหมึกสาย	Octopus traps	19	1	1	1	-	-
ลอบปลา	Fish traps	22	8	12	5	5	-
ลอบปู	Crab traps	1	-	-	1	-	-
คราดหอยลาย	Shot-necked clam	8	2	-	-	-	-
คราดหอยแครง	Cockle dredges	-	-	-	-	-	-
คราดหอยอื่น	Other dredges	8	2	-	-	-	-
อวนรุนเคย	Push nets	4	7	1	-	-	-
อวนติดตา	Gill nets	62	28	20	18	9	9
แผงยกปูจักจั่น	Ged flog crab	-	-	-	-	-	-
เบ็ดมือ	Handline	560	351	307	242	235	157
เบ็ดราว	Long line	9	2	-	-	-	-
เรือประกอบเครื่องกำหนดไฟฟ้า (เรือปั่นไฟ)	Vessel generator	1	1	-	-	-	-

ตารางที่ 5 (ต่อ)

Table 5 (Continued)

ชนิดเครื่องมือ		110.00-119.99 ตันกรอส	120.00-129.99 ตันกรอส	130.00-139.99 ตันกรอส	140.00-149.99 ตันกรอส	150.00 ตันกรอสขึ้นไป
Type of fishing method		จำนวน (ลำ)	จำนวน (ลำ)	จำนวน (ลำ)	จำนวน (ลำ)	จำนวน (ลำ)
รวม	Total	211	149	89	57	105
อวนลากแผ่นตะเฒ่	Otter board trawls	11	8	10	1	3
อวนลากคู่	Pair trawls	50	34	12	5	4
อวนลากคานถ่าง	Beam trawls	3	-	-	1	-
อวนล้อมจับ	Surrounding nets	38	28	19	13	26
อวนล้อมจับปลากะตัก	Anchovy surrounding nets	8	5	7	9	17
อวนครอบปลากะตัก	Anchovy falling nets	-	-	-	-	-
อวนครอบหมึก	Squid falling nets	-	-	-	-	3
อวนช้อนปลาจาระเม็ด	Pomfret lift nets	-	-	-	-	-
อวนช้อน/ยกปลากะตัก	Anchovy lift nets	-	-	-	-	-
ลอบหมึก	Squid traps	-	-	-	-	-
ลอบหมึกสาย	Octopus traps	-	-	-	-	-
ลอบปลา	Fish traps	2	-	1	-	2
ลอบปู	Crab traps	-	-	-	-	-
คราดหอยลาย	Shot-necked clam	-	-	-	-	-
คราดหอยแครง	Cockle dredges	-	-	-	-	-
คราดหอยอื่น	Other dredges	-	-	-	-	-
อวนรุนเคย	Push nets	-	-	-	-	-
อวนติดตา	Gill nets	1	3	-	1	1
แผงยกปูจักจั่น	Ged flog crab	-	-	-	-	-
เบ็ดมือ	Handline	98	71	40	27	49
เบ็ดราว	Long line	-	-	-	-	-
เรือประกอบเครื่องกำหนดไฟฟ้า (เรือปั่นไฟ)	Vessel generator	-	-	-	-	-

ตารางที่ 6 : จำนวนเรือประมงที่ได้รับใบอนุญาตทำการประมงพาณิชย์ ทำการประมงในพื้นที่อันดามัน จำแนกตามขนาดเรือ (ตันกรอส) เป็นรายเครื่องมือทำการประมง ปีการประมง 2566

Table 6 : Number of fishing boat be permitted commercial fishing license in the Andaman classified by boat size (gross tons) by fishing gears, 2023

ชนิดเครื่องมือ Type of fishing method		รวม	0.00-9.99 ตันกรอส	10.00-19.99 ตัน	20.00-29.99 ตัน	30.00-39.99 ตัน	40.00-49.99 ตัน
		จำนวน (ลำ)	จำนวน (ลำ)	จำนวน (ลำ)	จำนวน (ลำ)	จำนวน (ลำ)	จำนวน (ลำ)
รวม	Total	4,074	79	992	862	518	332
อวนลากแผ่นตะเฆ่	Otter board trawls	385	5	18	20	28	55
อวนลากคู่	Pair trawls	204	-	-	1	4	26
อวนลากคานถ่าง	Beam trawls	-	-	-	-	-	-
อวนล้อมจับ	Surrounding nets	218	-	2	2	12	16
อวนล้อมจับปลากะตัก	Anchovy surrounding	50	6	7	26	1	3
อวนครอบปลากะตัก	Anchovy falling nets	104	-	22	16	16	18
อวนครอบหมึก	Squid falling nets	246	1	68	56	56	23
อวนช้อนปลาจาระเม็ด	Pomfret lift nets	-	-	-	-	-	-
อวนช้อน/ยกปลากะตัก	Anchovy lift nets	-	-	-	-	-	-
ลอบหมึก	Squid traps	84	-	56	16	8	4
ลอบหมึกสาย	Octopus traps	6	-	6	-	-	-
ลอบปลา	Fish traps	191	1	50	59	57	11
ลอบปู	Crab traps	11	-	7	2	1	-
คราดหอยลาย	Shot-necked clam	46	1	20	13	7	5
คราดหอยแครง	Cockle dredges	-	-	-	-	-	-
คราดหอยอื่น	Other dredges	10	-	1	4	3	2
อวนรุนเคย	Push nets	-	-	-	-	-	-
อวนติดตา	Gill nets	28	-	15	2	5	2
แผงยกปูจักจั่น	Ged flog crab	68	-	2	14	24	14
เบ็ดมือ	Handline	1,659	33	412	347	190	125
เบ็ดราว	Long line	106	2	40	38	16	9
เรือประกอบเครื่องกำหนดไฟฟ้า (เรือปั่นไฟ)	Vessel generator	658	30	266	246	90	19

ตารางที่ 6 (ต่อ)

Table 6 (Continued)

ชนิดเครื่องมือ		50.00-59.99 ตัน	60.00-69.99 ตัน	70.00-79.99 ตัน	80.00-89.99 ตัน	90.00-99.99 ตัน	100.00-109.99 ตัน
Type of fishing method		จำนวน (ลำ)	จำนวน (ลำ)	จำนวน (ลำ)	จำนวน (ลำ)	จำนวน (ลำ)	จำนวน (ลำ)
รวม	Total	311	239	188	162	125	67
อวนลากแผ่นตะเฆ่	Otter board trawls	67	68	42	22	29	7
อวนลากคู่	Pair trawls	36	32	24	26	14	19
อวนลากคานถ่าง	Beam trawls	-	-	-	-	-	-
อวนล้อมจับ	Surrounding nets	24	21	23	30	23	10
อวนล้อมจับปลากะตัก	Anchovy surrounding	2	1	1	3	-	-
อวนครอบปลากะตัก	Anchovy falling nets	15	5	7	4	1	-
อวนครอบหมึก	Squid falling nets	21	8	6	5	2	-
อวนช้อนปลาจาระเม็ด	Pomfret lift nets	-	-	-	-	-	-
อวนช้อน/ยกปลากะตัก	Anchovy lift nets	-	-	-	-	-	-
ลอบหมึก	Squid traps	-	-	-	-	-	-
ลอบหมึกสาย	Octopus traps	-	-	-	-	-	-
ลอบปลา	Fish traps	10	2	-	1	-	-
ลอบปู	Crab traps	1	-	-	-	-	-
คราดหอยลาย	Shot-necked clam	-	-	-	-	-	-
คราดหอยแครง	Cockle dredges	-	-	-	-	-	-
คราดหอยอื่น	Other dredges	-	-	-	-	-	-
อวนรุนเคย	Push nets	-	-	-	-	-	-
อวนติดตา	Gill nets	2	1	-	-	-	-
แผงยกปูจักจั่น	Ged flog crab	9	4	1	-	-	-
เบ็ดมือ	Handline	117	97	83	71	56	31
เบ็ดราว	Long line	-	-	1	-	-	-
เรือประกอบเครื่องกำหนดไฟฟ้า (เรือปั่นไฟ)	Vessel generator	7	-	-	-	-	-

ตารางที่ 6 (ต่อ)

Table 6 (Continued)

ชนิดเครื่องมือ		110.00-119.99 ตันกรอส	120.00-129.99 ตันกรอส	130.00-139.99 ตันกรอส	140.00-149.99 ตันกรอส	150.00 ตันกรอสขึ้นไป
Type of fishing method		จำนวน (ลำ)	จำนวน (ลำ)	จำนวน (ลำ)	จำนวน (ลำ)	จำนวน (ลำ)
รวม	Total	56	36	40	8	59
อวนลากแผ่นตะเฒ่	Otter board trawls	4	4	5	1	10
อวนลากคู่	Pair trawls	8	10	3	-	1
อวนลากคานถ่าง	Beam trawls	-	-	-	-	-
อวนล้อมจับ	Surrounding nets	16	6	12	3	18
อวนล้อมจับปลากะตัก	Anchovy surrounding nets	-	-	-	-	-
อวนครอบปลากะตัก	Anchovy falling nets	-	-	-	-	-
อวนครอบหมึก	Squid falling nets	-	-	-	-	-
อวนช้อนปลาจาระเม็ด	Pomfret lift nets	-	-	-	-	-
อวนช้อน/ยกปลากะตัก	Anchovy lift nets	-	-	-	-	-
ลอบหมึก	Squid traps	-	-	-	-	-
ลอบหมึกสาย	Octopus traps	-	-	-	-	-
ลอบปลา	Fish traps	-	-	-	-	-
ลอบปู	Crab traps	-	-	-	-	-
คราดหอยลาย	Shot-necked clam	-	-	-	-	-
คราดหอยแครง	Cockle dredges	-	-	-	-	-
คราดหอยอื่น	Other dredges	-	-	-	-	-
อวนรุนเคย	Push nets	-	-	-	-	-
อวนติดตา	Gill nets	-	-	-	-	1
แผงยกปูจักจั่น	Ged flog crab	-	-	-	-	-
เบ็ดมือ	Handline	28	16	20	4	29
เบ็ดราว	Long line	-	-	-	-	-
เรือประกอบเครื่องกำหนดไฟฟ้า (เรือปั่นไฟ)	Vessel generator	-	-	-	-	-

ตารางที่ 7 : จำนวนเรือประมงที่ได้รับใบอนุญาตทำการประมงพาณิชย์ ทำการประมงในพื้นที่อ่าวไทย และอันดามัน จำแนกตามขนาดเรือ (ตันกรอส) และเครื่องมือทำการประมง เป็นรายจังหวัด ปีการประมง 2566
Table 7 : Number of fishing boat be permitted commercial fishing license classified by boat size (gross tons), by fishing gear and by province, 2023

7.1 อวนลากแผ่นตะเฆ่ Otter board trawls

จังหวัด Province		รวม		น้อยกว่า 30.00 ตันกรอส		30.00 - 59.99 ตันกรอส		60.00 - 149.99 ตันกรอส		150 ตันกรอสขึ้นไป	
		จำนวน	ตันกรอส	จำนวน	ตันกรอส	จำนวน	ตันกรอส	จำนวน	ตันกรอส	จำนวน	ตันกรอส
รวม	Total	1,620	79,427.92	485	8,864.74	682	30,825.19	440	37,022.30	13	2,715.69
ตราด	Trat	77	1,313.82	61	616.17	15	610.36	1	87.29	-	-
จันทบุรี	Chanthaburi	6	297.88	2	14.40	-	-	4	283.48	-	-
ระยอง	Rayong	14	437.44	9	177.73	3	118.96	2	140.75	-	-
ชลบุรี	Chonburi	56	1,204.43	49	746.99	4	220.63	3	236.81	-	-
ฉะเชิงเทรา	Chachoengsao	2	71.55	1	26.84	1	44.71	-	-	-	-
สมุทรปราการ	Samut Prakan	84	6,322.71	-	-	24	1,183.30	60	5,139.41	-	-
กรุงเทพมหานคร	Bangkok Metropolis	-	-	-	-	-	-	-	-	-	-
สมุทรสาคร	Samut Sakhon	34	3,072.07	-	-	8	441.18	24	2,200.70	2	430.19
สมุทรสงคราม	Samut Songkhram	75	4,709.63	11	256.17	32	1,460.82	31	2,821.13	1	171.51
เพชรบุรี	Phetchaburi	35	2,480.06	7	88.77	5	197.02	23	2,194.27	-	-
ประจวบคีรีขันธ์	Prachuap Khiri Khan	44	1,206.14	31	682.69	12	460.58	1	62.87	-	-
ชุมพร	Chumphon	68	3,411.23	26	641.15	22	959.71	20	1,810.37	-	-
สุราษฎร์ธานี	Surat Thani	5	354.30	2	52.19	1	46.58	1	70.72	1	184.81
นครศรีธรรมราช	Nakhon Si Thammarat	496	18,807.36	187	3,714.64	268	11,444.36	41	3,648.36	-	-
สงขลา	Songkhla	180	8,549.34	43	819.35	97	4,674.69	40	3,055.30	-	-
ปัตตานี	Pattani	58	3,015.25	4	88.31	41	1,823.09	12	951.83	1	152.02
นราธิวาส	Narathiwat	9	120.58	9	120.58	-	-	-	-	-	-
ระนอง	Ranong	154	11,180.11	6	164.56	68	3,255.76	74	6,525.58	6	1,234.21
พังงา	Phangnga	9	401.25	2	38.41	5	232.45	2	130.39	-	-
ภูเก็ต	Phuket	63	4,107.66	5	122.62	21	1,069.49	37	2,915.55	-	-
กระบี่	Krabi	-	-	-	-	-	-	-	-	-	-
ตรัง	Trang	120	7,736.75	4	108.39	52	2,470.97	62	4,614.44	2	542.95
สตูล	Satun	31	628.36	26	384.78	3	110.53	2	133.05	-	-

ตารางที่ 7 : จำนวนเรือประมงที่ได้รับใบอนุญาตทำการประมงพาณิชย์ ทำการประมงในพื้นที่อ่าวไทย และอันดามัน จำแนกตามขนาดเรือ (ตันกรอส) และเครื่องมือทำการประมง เป็นรายจังหวัด ปีการประมง 2566

Table 7 : Number of fishing boat be permitted commercial fishing license classified by boat size (gross tons), by fishing gear and by province, 2023

7.2 อวนลากคู่ Pair trawls

จังหวัด Province		รวม		น้อยกว่า 30.00 ตันกรอส		30.00 - 59.99 ตันกรอส		60.00 - 149.99 ตันกรอส		150 ตันกรอสขึ้นไป	
		จำนวน	ตันกรอส	จำนวน	ตันกรอส	จำนวน	ตันกรอส	จำนวน	ตันกรอส	จำนวน	ตันกรอส
รวม	Total	1,114	88,793.79	1	29.56	266	13,744.31	842	74,192.53	5	827.39
ตราด	Trat	4	267.56	-	-	1	52.42	3	215.14	-	-
จันทบุรี	Chanthaburi	-	-	-	-	-	-	-	-	-	-
ระยอง	Rayong	-	-	-	-	-	-	-	-	-	-
ชลบุรี	Chonburi	92	6,955.18	-	-	18	946.88	74	6,008.30	-	-
ฉะเชิงเทรา	Chachoengsao	-	-	-	-	-	-	-	-	-	-
สมุทรปราการ	Samut Prakan	118	8,403.82	-	-	36	1,941.47	82	6,462.35	-	-
กรุงเทพมหานคร	Bangkok Metropolis	2	168.32	-	-	-	-	2	168.32	-	-
สมุทรสาคร	Samut Sakhon	50	4,425.05	-	-	10	499.15	37	3,444.85	3	481.05
สมุทรสงคราม	Samut Songkhram	392	34,442.16	-	-	45	2,374.22	346	31,876.07	1	191.87
เพชรบุรี	Phetchaburi	24	2,058.51	-	-	5	260.91	19	1,797.60	-	-
ประจวบคีรีขันธ์	Prachuap Khiri Khan	10	741.18	-	-	2	96.09	8	645.09	-	-
ชุมพร	Chumphon	28	2,428.62	-	-	4	222.38	24	2,206.24	-	-
สุราษฎร์ธานี	Surat Thani	36	2,568.27	-	-	14	705.12	22	1,863.15	-	-
นครศรีธรรมราช	Nakhon Si Thammarat	52	4,647.46	-	-	4	223.59	48	4,423.87	-	-
สงขลา	Songkhla	18	990.40	-	-	13	628.74	5	361.66	-	-
ปัตตานี	Pattani	96	6,445.46	-	-	49	2,509.73	47	3,935.73	-	-
นราธิวาส	Narathiwat	-	-	-	-	-	-	-	-	-	-
ระนอง	Ranong	62	5,719.89	1	29.56	3	159.34	58	5,530.99	-	-
พังงา	Phangnga	2	130.26	-	-	1	59.70	1	70.56	-	-
ภูเก็ต	Phuket	94	5,982.99	-	-	47	2,372.32	46	3,456.20	1	154.47
กระบี่	Krabi	-	-	-	-	-	-	-	-	-	-
ตรัง	Trang	16	1,211.83	-	-	4	205.40	12	1,006.43	-	-
สตูล	Satun	18	1,206.83	-	-	10	486.85	8	719.98	-	-

ตารางที่ 7 : จำนวนเรือประมงที่ได้รับใบอนุญาตทำการประมงพาณิชย์ ทำการประมงในพื้นที่อ่าวไทย และอันดามัน จำแนกตามขนาดเรือ (ตันกรอส) และเครื่องมือทำการประมง เป็นรายจังหวัด ปีการประมง 2566

Table 7 : Number of fishing boat be permitted commercial fishing license classified by boat size (gross tons), by fishing gear and by province, 2023

7.3 อวนลากคานถ่าง Beam trawls

จังหวัด Province		รวม		น้อยกว่า 30.00 ตันกรอส		30.00 - 59.99 ตันกรอส		60.00 - 149.99 ตันกรอส		150 ตันกรอสขึ้นไป	
		จำนวน	ตันกรอส	จำนวน	ตันกรอส	จำนวน	ตันกรอส	จำนวน	ตันกรอส	จำนวน	ตันกรอส
รวม	Total	395	16,765.95	141	3,162.15	179	7,847.79	75	5,756.01	-	-
ตราด	Trat	48	1,853.37	19	367.96	22	974.61	7	510.80	-	-
จันทบุรี	Chanthaburi	18	576.99	11	252.27	7	324.72	-	-	-	-
ระยอง	Rayong	1	39.57	-	-	1	39.57	-	-	-	-
ชลบุรี	Chonburi	12	440.45	4	92.88	7	284.72	1	62.85	-	-
ฉะเชิงเทรา	Chachoengsao	-	-	-	-	-	-	-	-	-	-
สมุทรปราการ	Samut Prakan	9	536.66	-	-	4	183.87	5	352.79	-	-
กรุงเทพมหานคร	Bangkok Metropolis	-	-	-	-	-	-	-	-	-	-
สมุทรสาคร	Samut Sakhon	90	5,032.69	1	20.66	57	2,626.42	32	2,385.61	-	-
สมุทรสงคราม	Samut Songkhram	2	150.29	-	-	-	-	2	150.29	-	-
เพชรบุรี	Phetchaburi	1	28.96	1	28.96	-	-	-	-	-	-
ประจวบคีรีขันธ์	Prachuap Khiri Khan	-	-	-	-	-	-	-	-	-	-
ชุมพร	Chumphon	77	2,467.85	39	906.65	36	1,425.16	2	136.04	-	-
สุราษฎร์ธานี	Surat Thani	72	3,241.68	29	677.08	27	1,270.62	16	1,293.98	-	-
นครศรีธรรมราช	Nakhon Si Thammarat	41	1,805.48	18	418.36	13	523.47	10	863.65	-	-
สงขลา	Songkhla	2	20.16	2	20.16	-	-	-	-	-	-
ปัตตานี	Pattani	21	562.58	16	367.95	5	194.63	-	-	-	-
นราธิวาส	Narathiwat	1	9.22	1	9.22	-	-	-	-	-	-
ระนอง	Ranong	-	-	-	-	-	-	-	-	-	-
พังงา	Phangnga	-	-	-	-	-	-	-	-	-	-
ภูเก็ต	Phuket	-	-	-	-	-	-	-	-	-	-
กระบี่	Krabi	-	-	-	-	-	-	-	-	-	-
ตรัง	Trang	-	-	-	-	-	-	-	-	-	-
สตูล	Satun	-	-	-	-	-	-	-	-	-	-

ตารางที่ 7 : จำนวนเรือประมงที่ได้รับใบอนุญาตทำการประมงพาณิชย์ ทำการประมงในพื้นที่อ่าวไทย และอันดามัน จำแนกตามขนาดเรือ (ตันกรอส) และเครื่องมือทำการประมง เป็นรายจังหวัด ปีการประมง 2566

Table 7 : Number of fishing boat be permitted commercial fishing license classified by boat size (gross tons), by fishing gear and by province, 2023

7.4 อวนล้อมจับ Surrounding nets

จังหวัด Province		รวม		น้อยกว่า 30.00 ตันกรอส		30.00 - 59.99 ตันกรอส		60.00 - 149.99 ตันกรอส		150 ตันกรอสขึ้นไป	
		จำนวน	ตันกรอส	จำนวน	ตันกรอส	จำนวน	ตันกรอส	จำนวน	ตันกรอส	จำนวน	ตันกรอส
รวม	Total	736	65,012.76	29	527.31	124	5,871.45	539	50,832.17	44	7,781.83
ตราด	Trat	18	2,030.11	-	-	-	-	15	1,560.61	3	469.50
จันทบุรี	Chanthaburi	80	8,788.54	2	43.70	1	55.04	68	7,165.80	9	1,524.00
ระยอง	Rayong	18	658.80	7	139.38	10	451.82	1	67.60	-	-
ชลบุรี	Chonburi	-	-	-	-	-	-	-	-	-	-
ฉะเชิงเทรา	Chachoengsao	-	-	-	-	-	-	-	-	-	-
สมุทรปราการ	Samut Prakan	11	877.35	-	-	1	57.83	10	819.52	-	-
กรุงเทพมหานคร	Bangkok Metropolis	-	-	-	-	-	-	-	-	-	-
สมุทรสาคร	Samut Sakhon	50	3,844.22	-	-	7	364.00	43	3,480.22	-	-
สมุทรสงคราม	Samut Songkhram	1	95.10	-	-	-	-	1	95.10	-	-
เพชรบุรี	Phetchaburi	1	38.40	-	-	1	38.40	-	-	-	-
ประจวบคีรีขันธ์	Prachuap Khiri Khan	54	3,896.51	4	73.52	19	870.12	31	2,952.87	-	-
ชุมพร	Chumphon	78	5,722.71	6	80.33	17	812.02	54	4,645.76	1	184.60
สุราษฎร์ธานี	Surat Thani	-	-	-	-	-	-	-	-	-	-
นครศรีธรรมราช	Nakhon Si Thammarat	3	225.93	-	-	-	-	3	225.93	-	-
สงขลา	Songkhla	13	1,470.01	1	23.74	-	-	9	942.57	3	503.70
ปัตตานี	Pattani	183	17,851.75	1	11.00	13	657.71	158	15,234.48	11	1,948.56
นราธิวาส	Narathiwat	1	9.03	1	9.03	-	-	-	-	-	-
ระนอง	Ranong	25	2,893.91	-	-	1	51.57	18	1,809.35	6	1,032.99
พังงา	Phangnga	105	8,687.85	6	118.57	31	1,459.06	59	5,397.04	9	1,713.18
ภูเก็ต	Phuket	30	3,274.40	-	-	3	122.44	25	2,746.66	2	405.30
กระบี่	Krabi	16	873.83	1	28.04	11	449.63	4	396.16	-	-
ตรัง	Trang	12	885.86	-	-	4	210.43	8	675.43	-	-
สตูล	Satun	37	2,888.45	-	-	5	271.38	32	2,617.07	-	-

ตารางที่ 7 : จำนวนเรือประมงที่ได้รับใบอนุญาตทำการประมงพาณิชย์ ทำการประมงในพื้นที่อ่าวไทย และอันดามัน จำแนกตามขนาดเรือ (ตันกรอส) และเครื่องมือทำการประมง เป็นรายจังหวัด ปีการประมง 2566

Table 7 : Number of fishing boat be permitted commercial fishing license classified by boat size (gross tons), by fishing gear and by province, 2023

7.5 อวนล้อมจับปลาตะกัก Anchovy surrounding nets

จังหวัด Province		รวม		น้อยกว่า 30.00 ตันกรอส		30.00 - 59.99 ตันกรอส		60.00 - 149.99 ตันกรอส		150 ตันกรอสขึ้นไป	
		จำนวน	ตันกรอส	จำนวน	ตันกรอส	จำนวน	ตันกรอส	จำนวน	ตันกรอส	จำนวน	ตันกรอส
รวม	Total	179	13,159.87	68	1,404.82	17	822.08	77	7,949.81	17	2,983.16
ตราด	Trat	13	1,394.82	-	-	-	-	13	1,394.82	-	-
จันทบุรี	Chanthaburi	-	-	-	-	-	-	-	-	-	-
ระยอง	Rayong	52	5,895.29	-	-	7	336.69	35	3,824.18	10	1,734.42
ชลบุรี	Chonburi	8	590.21	3	77.30	2	99.81	2	251.86	1	161.24
ฉะเชิงเทรา	Chachoengsao	-	-	-	-	-	-	-	-	-	-
สมุทรปราการ	Samut Prakan	-	-	-	-	-	-	-	-	-	-
กรุงเทพมหานคร	Bangkok Metropolis	-	-	-	-	-	-	-	-	-	-
สมุทรสาคร	Samut Sakhon	-	-	-	-	-	-	-	-	-	-
สมุทรสงคราม	Samut Songkhram	-	-	-	-	-	-	-	-	-	-
เพชรบุรี	Phetchaburi	-	-	-	-	-	-	-	-	-	-
ประจวบคีรีขันธ์	Prachuap Khiri Khan	25	1,692.58	14	245.65	1	45.94	7	850.31	3	550.63
ชุมพร	Chumphon	19	866.90	13	285.49	1	55.51	4	350.05	1	175.85
สุราษฎร์ธานี	Surat Thani	11	891.40	-	-	-	-	11	891.40	-	-
นครศรีธรรมราช	Nakhon Si Thammarat	3	442.32	-	-	-	-	1	81.35	2	360.97
สงขลา	Songkhla	-	-	-	-	-	-	-	-	-	-
ปัตตานี	Pattani	-	-	-	-	-	-	-	-	-	-
นราธิวาส	Narathiwat	-	-	-	-	-	-	-	-	-	-
ระนอง	Ranong	-	-	-	-	-	-	-	-	-	-
พังงา	Phangnga	30	609.02	30	609.02	-	-	-	-	-	-
ภูเก็ต	Phuket	8	192.28	7	159.51	1	32.77	-	-	-	-
กระบี่	Krabi	7	350.02	1	27.85	5	251.36	1	70.81	-	-
ตรัง	Trang	-	-	-	-	-	-	-	-	-	-
สตูล	Satun	3	235.03	-	-	-	-	3	235.03	-	-

ตารางที่ 7 : จำนวนเรือประมงที่ได้รับใบอนุญาตทำการประมงพาณิชย์ ทำการประมงในพื้นที่อ่าวไทย และอันดามัน จำแนกตามขนาดเรือ (ตันกรอส) และเครื่องมือทำการประมง เป็นรายจังหวัด ปีการประมง 2566

Table 7 : Number of fishing boat be permitted commercial fishing license classified by boat size (gross tons), by fishing gear and by province, 2023

7.6 อวนครอบปลากระตัก Anchovy falling nets

จังหวัด Province		รวม		น้อยกว่า 30.00 ตันกรอส		30.00 - 59.99 ตันกรอส		60.00 - 149.99 ตันกรอส		150 ตันกรอสขึ้นไป	
		จำนวน	ตันกรอส	จำนวน	ตันกรอส	จำนวน	ตันกรอส	จำนวน	ตันกรอส	จำนวน	ตันกรอส
รวม	Total	491	22,013.13	133	2,639.97	248	11,461.65	110	7,911.51	-	-
ตราด	Trat	166	7,856.11	39	749.66	85	4,096.44	42	3,010.01	-	-
จันทบุรี	Chanthaburi	30	1,212.35	7	168.19	22	971.14	1	73.02	-	-
ระยอง	Rayong	21	901.36	9	185.46	4	162.29	8	553.61	-	-
ชลบุรี	Chonburi	7	290.91	2	42.74	4	184.60	1	63.57	-	-
ฉะเชิงเทรา	Chachoengsao	-	-	-	-	-	-	-	-	-	-
สมุทรปราการ	Samut Prakan	-	-	-	-	-	-	-	-	-	-
กรุงเทพมหานคร	Bangkok Metropolis	-	-	-	-	-	-	-	-	-	-
สมุทรสาคร	Samut Sakhon	-	-	-	-	-	-	-	-	-	-
สมุทรสงคราม	Samut Songkhram	3	144.69	-	-	3	144.69	-	-	-	-
เพชรบุรี	Phetchaburi	-	-	-	-	-	-	-	-	-	-
ประจวบคีรีขันธ์	Prachuap Khiri Khan	6	143.49	5	100.28	1	43.21	-	-	-	-
ชุมพร	Chumphon	69	2,669.45	21	378.34	42	1,827.27	6	463.84	-	-
สุราษฎร์ธานี	Surat Thani	-	-	-	-	-	-	-	-	-	-
นครศรีธรรมราช	Nakhon Si Thammarat	2	202.34	-	-	-	-	2	202.34	-	-
สงขลา	Songkhla	17	779.81	4	46.63	6	250.71	7	482.47	-	-
ปัตตานี	Pattani	57	3,062.64	8	228.42	28	1,384.64	21	1,449.58	-	-
นราธิวาส	Narathiwat	8	441.28	1	24.18	3	157.78	4	259.32	-	-
ระนอง	Ranong	1	60.26	-	-	-	-	1	60.26	-	-
พังงา	Phangnga	17	695.90	2	54.50	14	565.37	1	76.03	-	-
ภูเก็ต	Phuket	23	1,227.98	2	55.21	14	650.83	7	521.94	-	-
กระบี่	Krabi	-	-	-	-	-	-	-	-	-	-
ตรัง	Trang	11	494.66	1	18.87	10	475.79	-	-	-	-
สตูล	Satun	53	1,829.90	32	587.49	12	546.89	9	695.52	-	-

ตารางที่ 7 : จำนวนเรือประมงที่ได้รับใบอนุญาตทำการประมงพาณิชย์ ทำการประมงในพื้นที่อ่าวไทย และอันดามัน จำแนกตามขนาดเรือ (ตันกรอส) และเครื่องมือทำการประมง เป็นรายจังหวัด ปีการประมง 2566

Table 7 : Number of fishing boat be permitted commercial fishing license classified by boat size (gross tons), by fishing gear and by province, 2023

7.7 อวนครอบหมึก Squid falling nets

จังหวัด Province		รวม		น้อยกว่า 30.00 ตันกรอส		30.00 - 59.99 ตันกรอส		60.00 - 149.99 ตันกรอส		150 ตันกรอสขึ้นไป	
		จำนวน	ตันกรอส	จำนวน	ตันกรอส	จำนวน	ตันกรอส	จำนวน	ตันกรอส	จำนวน	ตันกรอส
รวม	Total	1,542	46,140.42	963	19,183.84	500	20,674.62	76	5,586.64	3	695.32
ตราด	Trat	67	1,652.36	53	1,078.85	13	507.61	1	65.90	-	-
จันทบุรี	Chanthaburi	50	1,315.23	35	661.51	15	653.72	-	-	-	-
ระยอง	Rayong	322	10,018.94	212	4,485.25	85	3,677.60	25	1,856.09	-	-
ชลบุรี	Chonburi	140	3,439.61	106	1,973.90	31	1,266.94	3	198.77	-	-
ฉะเชิงเทรา	Chachoengsao	-	-	-	-	-	-	-	-	-	-
สมุทรปราการ	Samut Prakan	2	46.89	1	12.44	1	34.45	-	-	-	-
กรุงเทพมหานคร	Bangkok Metropolis	-	-	-	-	-	-	-	-	-	-
สมุทรสาคร	Samut Sakhon	5	604.52	2	39.77	1	32.81	-	-	2	531.94
สมุทรสงคราม	Samut Songkhram	4	248.55	1	29.77	-	-	3	218.78	-	-
เพชรบุรี	Phetchaburi	172	5,407.62	102	2,341.84	62	2,501.81	8	563.97	-	-
ประจวบคีรีขันธ์	Prachuap Khiri Khan	154	4,195.29	97	1,875.59	56	2,249.25	1	70.45	-	-
ชุมพร	Chumphon	149	4,141.43	95	1,734.89	49	2,039.41	5	367.13	-	-
สุราษฎร์ธานี	Surat Thani	84	1,896.57	68	1,266.32	16	630.25	-	-	-	-
นครศรีธรรมราช	Nakhon Si Thammarat	19	366.65	18	326.28	1	40.37	-	-	-	-
สงขลา	Songkhla	92	3,531.61	25	445.11	61	2,543.53	5	379.59	1	163.38
ปัตตานี	Pattani	33	1,002.74	22	460.84	9	394.75	2	147.15	-	-
นราธิวาส	Narathiwat	-	-	-	-	-	-	-	-	-	-
ระนอง	Ranong	53	2,273.96	8	206.86	38	1,562.16	7	504.94	-	-
พังงา	Phangnga	47	1,369.64	25	423.99	21	882.12	1	63.53	-	-
ภูเก็ต	Phuket	49	1,933.86	20	489.78	22	915.35	7	528.73	-	-
กระบี่	Krabi	29	554.10	26	447.05	3	107.05	-	-	-	-
ตรัง	Trang	19	463.18	13	249.83	6	213.35	-	-	-	-
สตูล	Satun	52	1,677.67	34	633.97	10	422.09	8	621.61	-	-

ตารางที่ 7 : จำนวนเรือประมงที่ได้รับใบอนุญาตทำการประมงพาณิชย์ ทำการประมงในพื้นที่อ่าวไทย และอันดามัน จำแนกตามขนาดเรือ (ตันกรอส) และเครื่องมือทำการประมง เป็นรายจังหวัด ปีการประมง 2566

Table 7 : Number of fishing boat be permitted commercial fishing license classified by boat size (gross tons), by fishing gear and by province, 2023

7.8 อวนช้อนปลาจาระเม็ด Pomfret lift nets

จังหวัด Province		รวม		น้อยกว่า 30.00 ตันกรอส		30.00 - 59.99 ตันกรอส		60.00 - 149.99 ตันกรอส		150 ตันกรอสขึ้นไป	
		จำนวน	ตันกรอส	จำนวน	ตันกรอส	จำนวน	ตันกรอส	จำนวน	ตันกรอส	จำนวน	ตันกรอส
รวม	Total	32	1,314.29	8	106.62	23	1,137.25	1	70.42	-	-
ตราด	Trat	-	-	-	-	-	-	-	-	-	-
จันทบุรี	Chanthaburi	-	-	-	-	-	-	-	-	-	-
ระยอง	Rayong	-	-	-	-	-	-	-	-	-	-
ชลบุรี	Chonburi	-	-	-	-	-	-	-	-	-	-
ฉะเชิงเทรา	Chachoengsao	-	-	-	-	-	-	-	-	-	-
สมุทรปราการ	Samut Prakan	-	-	-	-	-	-	-	-	-	-
กรุงเทพมหานคร	Bangkok Metropolis	-	-	-	-	-	-	-	-	-	-
สมุทรสาคร	Samut Sakhon	-	-	-	-	-	-	-	-	-	-
สมุทรสงคราม	Samut Songkhram	-	-	-	-	-	-	-	-	-	-
เพชรบุรี	Phetchaburi	-	-	-	-	-	-	-	-	-	-
ประจวบคีรีขันธ์	Prachuap Khiri Khan	-	-	-	-	-	-	-	-	-	-
ชุมพร	Chumphon	4	58.81	4	58.81	-	-	-	-	-	-
สุราษฎร์ธานี	Surat Thani	3	72.86	2	24.73	1	48.13	-	-	-	-
นครศรีธรรมราช	Nakhon Si Thammarat	-	-	-	-	-	-	-	-	-	-
สงขลา	Songkhla	23	1,159.54	-	-	22	1,089.12	1	70.42	-	-
ปัตตานี	Pattani	1	13.01	1	13.01	-	-	-	-	-	-
นราธิวาส	Narathiwat	1	10.07	1	10.07	-	-	-	-	-	-
ระนอง	Ranong	-	-	-	-	-	-	-	-	-	-
พังงา	Phangnga	-	-	-	-	-	-	-	-	-	-
ภูเก็ต	Phuket	-	-	-	-	-	-	-	-	-	-
กระบี่	Krabi	-	-	-	-	-	-	-	-	-	-
ตรัง	Trang	-	-	-	-	-	-	-	-	-	-
สตูล	Satun	-	-	-	-	-	-	-	-	-	-

ตารางที่ 7 : จำนวนเรือประมงที่ได้รับใบอนุญาตทำการประมงพาณิชย์ ทำการประมงในพื้นที่อ่าวไทย และอันดามัน จำแนกตามขนาดเรือ (ตันกรอส) และเครื่องมือทำการประมง เป็นรายจังหวัด ปีการประมง 2566

Table 7 : Number of fishing boat be permitted commercial fishing license classified by boat size (gross tons), by fishing gear and by province, 2023

7.9 อวนช้อน/ยกปลากระตัก Anchovy lift nets

จังหวัด Province		รวม		น้อยกว่า 30.00 ตันกรอส		30.00 - 59.99 ตันกรอส		60.00 - 149.99 ตันกรอส		150 ตันกรอสขึ้นไป	
		จำนวน	ตันกรอส	จำนวน	ตันกรอส	จำนวน	ตันกรอส	จำนวน	ตันกรอส	จำนวน	ตันกรอส
รวม	Total	30	1,147.20	7	159.94	22	915.16	1	72.10	-	-
ตราด	Trat	1	40.01	-	-	1	40.01	-	-	-	-
จันทบุรี	Chanthaburi	1	25.15	1	25.15	-	-	-	-	-	-
ระยอง	Rayong	1	45.30	-	-	1	45.30	-	-	-	-
ชลบุรี	Chonburi	27	1,036.74	6	134.79	20	829.85	1	72.10	-	-
ฉะเชิงเทรา	Chachoengsao	-	-	-	-	-	-	-	-	-	-
สมุทรปราการ	Samut Prakan	-	-	-	-	-	-	-	-	-	-
กรุงเทพมหานคร	Bangkok Metropolis	-	-	-	-	-	-	-	-	-	-
สมุทรสาคร	Samut Sakhon	-	-	-	-	-	-	-	-	-	-
สมุทรสงคราม	Samut Songkhram	-	-	-	-	-	-	-	-	-	-
เพชรบุรี	Phetchaburi	-	-	-	-	-	-	-	-	-	-
ประจวบคีรีขันธ์	Prachuap Khiri Khan	-	-	-	-	-	-	-	-	-	-
ชุมพร	Chumphon	-	-	-	-	-	-	-	-	-	-
สุราษฎร์ธานี	Surat Thani	-	-	-	-	-	-	-	-	-	-
นครศรีธรรมราช	Nakhon Si Thammarat	-	-	-	-	-	-	-	-	-	-
สงขลา	Songkhla	-	-	-	-	-	-	-	-	-	-
ปัตตานี	Pattani	-	-	-	-	-	-	-	-	-	-
นราธิวาส	Narathiwat	-	-	-	-	-	-	-	-	-	-
ระนอง	Ranong	-	-	-	-	-	-	-	-	-	-
พังงา	Phangnga	-	-	-	-	-	-	-	-	-	-
ภูเก็ต	Phuket	-	-	-	-	-	-	-	-	-	-
กระบี่	Krabi	-	-	-	-	-	-	-	-	-	-
ตรัง	Trang	-	-	-	-	-	-	-	-	-	-
สตูล	Satun	-	-	-	-	-	-	-	-	-	-

ตารางที่ 7 : จำนวนเรือประมงที่ได้รับใบอนุญาตทำการประมงพาณิชย์ ทำการประมงในพื้นที่อ่าวไทย และอันดามัน จำแนกตามขนาดเรือ (ตันกรอส) และเครื่องมือทำการประมง เป็นรายจังหวัด ปีการประมง 2566

Table 7 : Number of fishing boat be permitted commercial fishing license classified by boat size (gross tons), by fishing gear and by province, 2023

7.10 ลอบหมึก Squid traps

จังหวัด Province		รวม		น้อยกว่า 30.00 ตันกรอส		30.00 - 59.99 ตันกรอส		60.00 - 149.99 ตันกรอส		150 ตันกรอสขึ้นไป	
		จำนวน	ตันกรอส	จำนวน	ตันกรอส	จำนวน	ตันกรอส	จำนวน	ตันกรอส	จำนวน	ตันกรอส
รวม	Total	202	4,849.53	151	2,751.05	51	2,098.48	-	-	-	-
ตราด	Trat	2	43.89	2	43.89	-	-	-	-	-	-
จันทบุรี	Chanthaburi	4	57.21	4	57.21	-	-	-	-	-	-
ระยอง	Rayong	6	136.95	6	136.95	-	-	-	-	-	-
ชลบุรี	Chonburi	-	-	-	-	-	-	-	-	-	-
ฉะเชิงเทรา	Chachoengsao	-	-	-	-	-	-	-	-	-	-
สมุทรปราการ	Samut Prakan	-	-	-	-	-	-	-	-	-	-
กรุงเทพมหานคร	Bangkok Metropolis	-	-	-	-	-	-	-	-	-	-
สมุทรสาคร	Samut Sakhon	1	11.85	1	11.85	-	-	-	-	-	-
สมุทรสงคราม	Samut Songkhram	1	50.93	-	-	1	50.93	-	-	-	-
เพชรบุรี	Phetchaburi	35	1,423.20	5	126.12	30	1,297.08	-	-	-	-
ประจวบคีรีขันธ์	Prachuap Khiri Khan	4	133.48	2	45.32	2	88.16	-	-	-	-
ชุมพร	Chumphon	23	408.33	21	338.47	2	69.86	-	-	-	-
สุราษฎร์ธานี	Surat Thani	2	49.98	1	13.38	1	36.60	-	-	-	-
นครศรีธรรมราช	Nakhon Si Thammarat	-	-	-	-	-	-	-	-	-	-
สงขลา	Songkhla	3	60.13	3	60.13	-	-	-	-	-	-
ปัตตานี	Pattani	37	784.40	34	677.89	3	106.51	-	-	-	-
นราธิวาส	Narathiwat	-	-	-	-	-	-	-	-	-	-
ระนอง	Ranong	5	186.45	-	-	5	186.45	-	-	-	-
พังงา	Phangnga	7	173.34	5	101.32	2	72.02	-	-	-	-
ภูเก็ต	Phuket	4	126.59	2	40.09	2	86.50	-	-	-	-
กระบี่	Krabi	2	35.69	2	35.69	-	-	-	-	-	-
ตรัง	Trang	-	-	-	-	-	-	-	-	-	-
สตูล	Satun	66	1,167.11	63	1,062.74	3	104.37	-	-	-	-

ตารางที่ 7 : จำนวนเรือประมงที่ได้รับใบอนุญาตทำการประมงพาณิชย์ ทำการประมงในพื้นที่อ่าวไทย และอันดามัน จำแนกตามขนาดเรือ (ตันกรอส) และเครื่องมือทำการประมง เป็นรายจังหวัด ปีการประมง 2566

Table 7 : Number of fishing boat be permitted commercial fishing license classified by boat size (gross tons), by fishing gear and by province, 2023

7.11 ลอบหมึกสาย Octopus traps

จังหวัด Province		รวม		น้อยกว่า 30.00 ตันกรอส		30.00 - 59.99 ตันกรอส		60.00 - 149.99 ตันกรอส		150 ตันกรอสขึ้นไป	
		จำนวน	ตันกรอส	จำนวน	ตันกรอส	จำนวน	ตันกรอส	จำนวน	ตันกรอส	จำนวน	ตันกรอส
รวม	Total	347	10,123.20	198	3,855.83	146	6,047.41	3	219.96	-	-
ตราด	Trat	21	355.29	19	280.17	2	75.12	-	-	-	-
จันทบุรี	Chanthaburi	4	57.21	4	57.21	-	-	-	-	-	-
ระยอง	Rayong	6	157.36	3	54.00	3	103.36	-	-	-	-
ชลบุรี	Chonburi	12	221.96	12	221.96	-	-	-	-	-	-
ฉะเชิงเทรา	Chachoengsao	-	-	-	-	-	-	-	-	-	-
สมุทรปราการ	Samut Prakan	-	-	-	-	-	-	-	-	-	-
กรุงเทพมหานคร	Bangkok Metropolis	-	-	-	-	-	-	-	-	-	-
สมุทรสาคร	Samut Sakhon	4	156.98	2	31.41	1	42.54	1	83.03	-	-
สมุทรสงคราม	Samut Songkhram	2	108.71	-	-	2	108.71	-	-	-	-
เพชรบุรี	Phetchaburi	107	3,769.28	41	986.27	65	2,708.30	1	74.71	-	-
ประจวบคีรีขันธ์	Prachuap Khiri Khan	55	1,382.84	38	724.54	17	658.30	-	-	-	-
ชุมพร	Chumphon	9	222.98	8	168.73	1	54.25	-	-	-	-
สุราษฎร์ธานี	Surat Thani	99	2,830.37	55	1,018.26	44	1,812.11	-	-	-	-
นครศรีธรรมราช	Nakhon Si Thammarat	11	385.47	6	127.51	4	195.74	1	62.22	-	-
สงขลา	Songkhla	9	321.96	3	76.36	6	245.60	-	-	-	-
ปัตตานี	Pattani	2	66.07	1	22.69	1	43.38	-	-	-	-
นราธิวาส	Narathiwat	-	-	-	-	-	-	-	-	-	-
ระนอง	Ranong	2	31.87	2	31.87	-	-	-	-	-	-
พังงา	Phangnga	1	15.38	1	15.38	-	-	-	-	-	-
ภูเก็ต	Phuket	1	13.12	1	13.12	-	-	-	-	-	-
กระบี่	Krabi	-	-	-	-	-	-	-	-	-	-
ตรัง	Trang	-	-	-	-	-	-	-	-	-	-
สตูล	Satun	2	26.35	2	26.35	-	-	-	-	-	-

ตารางที่ 7 : จำนวนเรือประมงที่ได้รับใบอนุญาตทำการประมงพาณิชย์ ทำการประมงในพื้นที่อ่าวไทย และอันดามัน จำแนกตามขนาดเรือ (ตันกรอส) และเครื่องมือทำการประมง เป็นรายจังหวัด ปีการประมง 2566

Table 7 : Number of fishing boat be permitted commercial fishing license classified by boat size (gross tons), by fishing gear and by province, 2023

7.12 ลอบปลา Fish traps

จังหวัด Province		รวม		น้อยกว่า 30.00 ตันกรอส		30.00 - 59.99 ตันกรอส		60.00 - 149.99 ตันกรอส		150 ตันกรอสขึ้นไป	
		จำนวน	ตันกรอส	จำนวน	ตันกรอส	จำนวน	ตันกรอส	จำนวน	ตันกรอส	จำนวน	ตันกรอส
รวม	Total	800	21,811.10	585	11,411.25	177	7,166.94	36	2,883.49	2	349.42
ตราด	Trat	5	182.69	1	19.59	4	163.10	-	-	-	-
จันทบุรี	Chanthaburi	3	47.34	3	47.34	-	-	-	-	-	-
ระยอง	Rayong	74	1,783.77	63	1,325.98	10	396.15	1	61.64	-	-
ชลบุรี	Chonburi	14	309.43	13	268.22	1	41.21	-	-	-	-
ฉะเชิงเทรา	Chachoengsao	-	-	-	-	-	-	-	-	-	-
สมุทรปราการ	Samut Prakan	6	121.83	5	87.38	1	34.45	-	-	-	-
กรุงเทพมหานคร	Bangkok Metropolis	-	-	-	-	-	-	-	-	-	-
สมุทรสาคร	Samut Sakhon	2	298.72	-	-	-	-	1	133.90	1	164.82
สมุทรสงคราม	Samut Songkhram	1	87.24	-	-	-	-	1	87.24	-	-
เพชรบุรี	Phetchaburi	14	555.55	5	107.42	7	317.59	2	130.54	-	-
ประจวบคีรีขันธ์	Prachuap Khiri Khan	60	2,053.62	31	584.09	23	1,004.95	6	464.58	-	-
ชุมพร	Chumphon	117	2,698.73	108	2,006.81	4	141.53	4	365.79	1	184.60
สุราษฎร์ธานี	Surat Thani	2	34.75	2	34.75	-	-	-	-	-	-
นครศรีธรรมราช	Nakhon Si Thammarat	1	14.67	1	14.67	-	-	-	-	-	-
สงขลา	Songkhla	3	94.35	2	54.65	1	39.70	-	-	-	-
ปัตตานี	Pattani	298	7,926.94	233	4,479.37	47	2,023.87	18	1,423.70	-	-
นราธิวาส	Narathiwat	8	111.19	8	111.19	-	-	-	-	-	-
ระนอง	Ranong	25	975.98	7	156.37	16	667.39	2	152.22	-	-
พังงา	Phangnga	40	1,017.02	31	642.64	9	374.38	-	-	-	-
ภูเก็ต	Phuket	67	1,876.91	37	727.29	29	1,085.74	1	63.88	-	-
กระบี่	Krabi	6	126.30	6	126.30	-	-	-	-	-	-
ตรัง	Trang	4	100.04	2	30.63	2	69.41	-	-	-	-
สตูล	Satun	50	1,394.03	27	586.56	23	807.47	-	-	-	-

ตารางที่ 7 : จำนวนเรือประมงที่ได้รับใบอนุญาตทำการประมงพาณิชย์ ทำการประมงในพื้นที่อ่าวไทย และอันดามัน จำแนกตามขนาดเรือ (ตันกรอส) และเครื่องมือทำการประมง เป็นรายจังหวัด ปีการประมง 2566

Table 7 : Number of fishing boat be permitted commercial fishing license classified by boat size (gross tons), by fishing gear and by province, 2023

7.13 ลอบปู Crab traps

จังหวัด Province		รวม		น้อยกว่า 30.00 ตันกรอส		30.00 - 59.99 ตันกรอส		60.00 - 149.99 ตันกรอส		150 ตันกรอสขึ้นไป	
		จำนวน	ตันกรอส	จำนวน	ตันกรอส	จำนวน	ตันกรอส	จำนวน	ตันกรอส	จำนวน	ตันกรอส
รวม	Total	363	7,721.32	309	5,650.17	53	1,988.12	1	83.03	-	-
ตราด	Trat	57	1,085.17	55	1,018.27	2	66.90	-	-	-	-
จันทบุรี	Chanthaburi	26	461.49	25	422.47	1	39.02	-	-	-	-
ระยอง	Rayong	23	389.98	22	356.43	1	33.55	-	-	-	-
ชลบุรี	Chonburi	37	597.61	37	597.61	-	-	-	-	-	-
ฉะเชิงเทรา	Chachoengsao	-	-	-	-	-	-	-	-	-	-
สมุทรปราการ	Samut Prakan	-	-	-	-	-	-	-	-	-	-
กรุงเทพมหานคร	Bangkok Metropolis	-	-	-	-	-	-	-	-	-	-
สมุทรสาคร	Samut Sakhon	7	238.37	5	108.19	1	47.15	1	83.03	-	-
สมุทรสงคราม	Samut Songkhram	5	109.99	5	109.99	-	-	-	-	-	-
เพชรบุรี	Phetchaburi	8	173.63	7	127.69	1	45.94	-	-	-	-
ประจวบคีรีขันธ์	Prachuap Khiri Khan	24	610.91	18	405.18	6	205.73	-	-	-	-
ชุมพร	Chumphon	50	999.13	44	786.29	6	212.84	-	-	-	-
สุราษฎร์ธานี	Surat Thani	64	1,301.73	55	955.07	9	346.66	-	-	-	-
นครศรีธรรมราช	Nakhon Si Thammarat	29	857.96	14	330.79	15	527.17	-	-	-	-
สงขลา	Songkhla	22	665.10	13	285.13	9	379.97	-	-	-	-
ปัตตานี	Pattani	-	-	-	-	-	-	-	-	-	-
นราธิวาส	Narathiwat	-	-	-	-	-	-	-	-	-	-
ระนอง	Ranong	-	-	-	-	-	-	-	-	-	-
พังงา	Phangnga	2	48.35	1	15.38	1	32.97	-	-	-	-
ภูเก็ต	Phuket	6	118.58	5	68.36	1	50.22	-	-	-	-
กระบี่	Krabi	-	-	-	-	-	-	-	-	-	-
ตรัง	Trang	-	-	-	-	-	-	-	-	-	-
สตูล	Satun	3	63.32	3	63.32	-	-	-	-	-	-

ตารางที่ 7 : จำนวนเรือประมงที่ได้รับใบอนุญาตทำการประมงพาณิชย์ ทำการประมงในพื้นที่อ่าวไทย และอันดามัน จำแนกตามขนาดเรือ (ตันกรอส) และเครื่องมือทำการประมง เป็นรายจังหวัด ปีการประมง 2566

Table 7 : Number of fishing boat be permitted commercial fishing license classified by boat size (gross tons), by fishing gear and by province, 2023

7.14 คราดหอยลาย Short-necked clam dredges

จังหวัด Province		รวม		น้อยกว่า 30.00 ตันกรอส		30.00 - 59.99 ตันกรอส		60.00 - 149.99 ตันกรอส		150 ตันกรอสขึ้นไป	
		จำนวน	ตันกรอส	จำนวน	ตันกรอส	จำนวน	ตันกรอส	จำนวน	ตันกรอส	จำนวน	ตันกรอส
รวม	Total	217	5,398.82	144	2,353.71	71	2,917.15	2	127.96	-	-
ตราด	Trat	11	173.32	10	135.64	1	37.68	-	-	-	-
จันทบุรี	Chanthaburi	-	-	-	-	-	-	-	-	-	-
ระยอง	Rayong	1	33.55	-	-	1	33.55	-	-	-	-
ชลบุรี	Chonburi	16	135.16	16	135.16	-	-	-	-	-	-
ฉะเชิงเทรา	Chachoengsao	3	19.74	3	19.74	-	-	-	-	-	-
สมุทรปราการ	Samut Prakan	-	-	-	-	-	-	-	-	-	-
กรุงเทพมหานคร	Bangkok Metropolis	-	-	-	-	-	-	-	-	-	-
สมุทรสาคร	Samut Sakhon	23	833.08	10	262.56	13	570.52	-	-	-	-
สมุทรสงคราม	Samut Songkhram	31	987.82	17	411.45	14	576.37	-	-	-	-
เพชรบุรี	Phetchaburi	59	1,166.36	45	526.37	13	574.80	1	65.19	-	-
ประจวบคีรีขันธ์	Prachuap Khiri Khan	1	31.05	-	-	1	31.05	-	-	-	-
ชุมพร	Chumphon	5	152.89	2	40.85	3	112.04	-	-	-	-
สุราษฎร์ธานี	Surat Thani	7	280.12	2	51.89	5	228.23	-	-	-	-
นครศรีธรรมราช	Nakhon Si Thammarat	-	-	-	-	-	-	-	-	-	-
สงขลา	Songkhla	10	322.56	3	74.11	7	248.45	-	-	-	-
ปัตตานี	Pattani	1	62.77	-	-	-	-	1	62.77	-	-
นราธิวาส	Narathiwat	1	19.14	1	19.14	-	-	-	-	-	-
ระนอง	Ranong	3	103.35	1	28.65	2	74.70	-	-	-	-
พังงา	Phangnga	-	-	-	-	-	-	-	-	-	-
ภูเก็ต	Phuket	-	-	-	-	-	-	-	-	-	-
กระบี่	Krabi	13	256.83	12	213.74	1	43.09	-	-	-	-
ตรัง	Trang	9	234.18	6	122.47	3	111.71	-	-	-	-
สตูล	Satun	23	586.90	16	311.94	7	274.96	-	-	-	-

ตารางที่ 7 : จำนวนเรือประมงที่ได้รับใบอนุญาตทำการประมงพาณิชย์ ทำการประมงในพื้นที่อ่าวไทย และอันดามัน จำแนกตามขนาดเรือ (ตันกรอส) และเครื่องมือทำการประมง เป็นรายจังหวัด ปีการประมง 2566

Table 7 : Number of fishing boat be permitted commercial fishing license classified by boat size (gross tons), by fishing gear and by province, 2023

7.15 คราดหอยแครง Cockle dredges

จังหวัด Province		รวม		น้อยกว่า 30.00 ตันกรอส		30.00 - 59.99 ตันกรอส		60.00 - 149.99 ตันกรอส		150 ตันกรอสขึ้นไป	
		จำนวน	ตันกรอส	จำนวน	ตันกรอส	จำนวน	ตันกรอส	จำนวน	ตันกรอส	จำนวน	ตันกรอส
รวม	Total	36	352.13	36	352.13	-	-	-	-	-	-
ตราด	Trat	1	17.33	1	17.33	-	-	-	-	-	-
จันทบุรี	Chanthaburi	-	-	-	-	-	-	-	-	-	-
ระยอง	Rayong	-	-	-	-	-	-	-	-	-	-
ชลบุรี	Chonburi	14	94.47	14	94.47	-	-	-	-	-	-
ฉะเชิงเทรา	Chachoengsao	3	19.74	3	19.74	-	-	-	-	-	-
สมุทรปราการ	Samut Prakan	-	-	-	-	-	-	-	-	-	-
กรุงเทพมหานคร	Bangkok Metropolis	-	-	-	-	-	-	-	-	-	-
สมุทรสาคร	Samut Sakhon	-	-	-	-	-	-	-	-	-	-
สมุทรสงคราม	Samut Songkhram	2	53.81	2	53.81	-	-	-	-	-	-
เพชรบุรี	Phetchaburi	14	134.42	14	134.42	-	-	-	-	-	-
ประจวบคีรีขันธ์	Prachuap Khiri Khan	-	-	-	-	-	-	-	-	-	-
ชุมพร	Chumphon	-	-	-	-	-	-	-	-	-	-
สุราษฎร์ธานี	Surat Thani	1	13.22	1	13.22	-	-	-	-	-	-
นครศรีธรรมราช	Nakhon Si Thammarat	-	-	-	-	-	-	-	-	-	-
สงขลา	Songkhla	-	-	-	-	-	-	-	-	-	-
ปัตตานี	Pattani	-	-	-	-	-	-	-	-	-	-
นราธิวาส	Narathiwat	1	19.14	1	19.14	-	-	-	-	-	-
ระนอง	Ranong	-	-	-	-	-	-	-	-	-	-
พังงา	Phangnga	-	-	-	-	-	-	-	-	-	-
ภูเก็ต	Phuket	-	-	-	-	-	-	-	-	-	-
กระบี่	Krabi	-	-	-	-	-	-	-	-	-	-
ตรัง	Trang	-	-	-	-	-	-	-	-	-	-
สตูล	Satun	-	-	-	-	-	-	-	-	-	-

ตารางที่ 7 : จำนวนเรือประมงที่ได้รับใบอนุญาตทำการประมงพาณิชย์ ทำการประมงในพื้นที่อ่าวไทย และอันดามัน จำแนกตามขนาดเรือ (ตันกรอส) และเครื่องมือทำการประมง เป็นรายจังหวัด ปีการประมง 2566

Table 7 : Number of fishing boat be permitted commercial fishing license classified by boat size (gross tons), by fishing gear and by province, 2023

7.16 คราดหอยอื่นๆ Other dredges

จังหวัด Province		รวม		น้อยกว่า 30.00 ตันกรอส		30.00 - 59.99 ตันกรอส		60.00 - 149.99 ตันกรอส		150 ตันกรอสขึ้นไป	
		จำนวน	ตันกรอส	จำนวน	ตันกรอส	จำนวน	ตันกรอส	จำนวน	ตันกรอส	จำนวน	ตันกรอส
รวม	Total	143	3,748.63	90	1,434.48	51	2,186.19	2	127.96	-	-
ตราด	Trat	3	32.48	3	32.48	-	-	-	-	-	-
จันทบุรี	Chanthaburi	1	18.66	1	18.66	-	-	-	-	-	-
ระยอง	Rayong	-	-	-	-	-	-	-	-	-	-
ชลบุรี	Chonburi	12	77.51	12	77.51	-	-	-	-	-	-
ฉะเชิงเทรา	Chachoengsao	3	19.74	3	19.74	-	-	-	-	-	-
สมุทรปราการ	Samut Prakan	1	27.91	1	27.91	-	-	-	-	-	-
กรุงเทพมหานคร	Bangkok Metropolis	-	-	-	-	-	-	-	-	-	-
สมุทรสาคร	Samut Sakhon	22	803.69	9	233.17	13	570.52	-	-	-	-
สมุทรสงคราม	Samut Songkhram	29	943.52	15	367.15	14	576.37	-	-	-	-
เพชรบุรี	Phetchaburi	47	967.12	35	396.07	11	505.86	1	65.19	-	-
ประจวบคีรีขันธ์	Prachuap Khiri Khan	-	-	-	-	-	-	-	-	-	-
ชุมพร	Chumphon	5	152.89	2	40.85	3	112.04	-	-	-	-
สุราษฎร์ธานี	Surat Thani	7	280.12	2	51.89	5	228.23	-	-	-	-
นครศรีธรรมราช	Nakhon Si Thammarat	-	-	-	-	-	-	-	-	-	-
สงขลา	Songkhla	1	23.27	1	23.27	-	-	-	-	-	-
ปัตตานี	Pattani	1	62.77	-	-	-	-	1	62.77	-	-
นราธิวาส	Narathiwat	1	19.14	1	19.14	-	-	-	-	-	-
ระนอง	Ranong	-	-	-	-	-	-	-	-	-	-
พังงา	Phangnga	-	-	-	-	-	-	-	-	-	-
ภูเก็ต	Phuket	6	161.40	5	126.64	1	34.76	-	-	-	-
กระบี่	Krabi	-	-	-	-	-	-	-	-	-	-
ตรัง	Trang	1	32.04	-	-	1	32.04	-	-	-	-
สตูล	Satun	3	126.37	-	-	3	126.37	-	-	-	-

ตารางที่ 7 : จำนวนเรือประมงที่ได้รับใบอนุญาตทำการประมงพาณิชย์ ทำการประมงในพื้นที่อ่าวไทย และอันดามัน จำแนกตามขนาดเรือ (ตันกรอส) และเครื่องมือทำการประมง เป็นรายจังหวัด ปีการประมง 2566

Table 7 : Number of fishing boat be permitted commercial fishing license classified by boat size (gross tons), by fishing gear and by province, 2023

7.17 อวนรุนเคย Push nets

จังหวัด Province		รวม		น้อยกว่า 30.00 ตันกรอส		30.00 - 59.99 ตันกรอส		60.00 - 149.99 ตันกรอส		150 ตันกรอสขึ้นไป	
		จำนวน	ตันกรอส	จำนวน	ตันกรอส	จำนวน	ตันกรอส	จำนวน	ตันกรอส	จำนวน	ตันกรอส
รวม	Total	99	2,829.71	70	1,459.33	21	851.98	8	518.40	-	-
ตราด	Trat	1	12.96	1	12.96	-	-	-	-	-	-
จันทบุรี	Chanthaburi	-	-	-	-	-	-	-	-	-	-
ระยอง	Rayong	-	-	-	-	-	-	-	-	-	-
ชลบุรี	Chonburi	2	42.74	1	5.02	1	37.72	-	-	-	-
ฉะเชิงเทรา	Chachoengsao	3	45.16	3	45.16	-	-	-	-	-	-
สมุทรปราการ	Samut Prakan	35	1,019.87	22	470.98	12	487.65	1	61.24	-	-
กรุงเทพมหานคร	Bangkok Metropolis	-	-	-	-	-	-	-	-	-	-
สมุทรสาคร	Samut Sakhon	52	1,612.09	37	828.32	8	326.61	7	457.16	-	-
สมุทรสงคราม	Samut Songkhram	-	-	-	-	-	-	-	-	-	-
เพชรบุรี	Phetchaburi	2	33.29	2	33.29	-	-	-	-	-	-
ประจวบคีรีขันธ์	Prachuap Khiri Khan	-	-	-	-	-	-	-	-	-	-
ชุมพร	Chumphon	-	-	-	-	-	-	-	-	-	-
สุราษฎร์ธานี	Surat Thani	4	63.60	4	63.60	-	-	-	-	-	-
นครศรีธรรมราช	Nakhon Si Thammarat	-	-	-	-	-	-	-	-	-	-
สงขลา	Songkhla	-	-	-	-	-	-	-	-	-	-
ปัตตานี	Pattani	-	-	-	-	-	-	-	-	-	-
นราธิวาส	Narathiwat	-	-	-	-	-	-	-	-	-	-
ระนอง	Ranong	-	-	-	-	-	-	-	-	-	-
พังงา	Phangnga	-	-	-	-	-	-	-	-	-	-
ภูเก็ต	Phuket	-	-	-	-	-	-	-	-	-	-
กระบี่	Krabi	-	-	-	-	-	-	-	-	-	-
ตรัง	Trang	-	-	-	-	-	-	-	-	-	-
สตูล	Satun	-	-	-	-	-	-	-	-	-	-

ตารางที่ 7 : จำนวนเรือประมงที่ได้รับใบอนุญาตทำการประมงพาณิชย์ ทำการประมงในพื้นที่อ่าวไทย และอันดามัน จำแนกตามขนาดเรือ (ตันกรอส) และเครื่องมือทำการประมง เป็นรายจังหวัด ปีการประมง 2566

Table 7 : Number of fishing boat be permitted commercial fishing license classified by boat size (gross tons), by fishing gear and by province, 2023

7.18 อวนติดตา Gill nets

จังหวัด Province		รวม		น้อยกว่า 30.00 ตันกรอส		30.00 - 59.99 ตันกรอส		60.00 - 149.99 ตันกรอส		150 ตันกรอสขึ้นไป	
		จำนวน	ตันกรอส	จำนวน	ตันกรอส	จำนวน	ตันกรอส	จำนวน	ตันกรอส	จำนวน	ตันกรอส
รวม	Total	847	27,877.32	505	9,130.77	250	11,005.19	90	7,304.52	2	436.84
ตราด	Trat	35	1,095.57	18	392.95	17	702.62	-	-	-	-
จันทบุรี	Chanthaburi	1	16.41	1	16.41	-	-	-	-	-	-
ระยอง	Rayong	80	4,297.52	28	630.35	27	1,330.58	24	2,172.74	1	163.85
ชลบุรี	Chonburi	90	1,554.71	88	1,448.90	1	35.85	1	69.96	-	-
ฉะเชิงเทรา	Chachoengsao	21	425.52	21	425.52	-	-	-	-	-	-
สมุทรปราการ	Samut Prakan	15	305.76	15	305.76	-	-	-	-	-	-
กรุงเทพมหานคร	Bangkok Metropolis	-	-	-	-	-	-	-	-	-	-
สมุทรสาคร	Samut Sakhon	21	987.84	11	203.77	3	145.06	7	639.01	-	-
สมุทรสงคราม	Samut Songkhram	10	315.29	7	128.34	2	81.79	1	105.16	-	-
เพชรบุรี	Phetchaburi	121	4,851.23	35	735.36	73	3,161.38	13	954.49	-	-
ประจวบคีรีขันธ์	Prachuap Khiri Khan	54	924.66	53	889.89	1	34.77	-	-	-	-
ชุมพร	Chumphon	109	4,940.90	30	514.65	53	2,529.59	26	1,896.66	-	-
สุราษฎร์ธานี	Surat Thani	88	1,645.08	80	1,271.55	7	267.84	1	105.69	-	-
นครศรีธรรมราช	Nakhon Si Thammarat	67	2,782.83	20	415.98	37	1,544.01	10	822.84	-	-
สงขลา	Songkhla	60	1,617.31	44	805.44	11	441.97	5	369.90	-	-
ปัตตานี	Pattani	37	920.82	28	506.56	8	313.18	1	101.08	-	-
นราธิวาส	Narathiwat	8	118.16	8	118.16	-	-	-	-	-	-
ระนอง	Ranong	7	263.91	3	61.58	3	135.34	1	66.99	-	-
พังงา	Phangnga	12	534.96	8	141.71	3	120.26	-	-	1	272.99
ภูเก็ต	Phuket	1	15.40	1	15.40	-	-	-	-	-	-
กระบี่	Krabi	2	28.31	2	28.31	-	-	-	-	-	-
ตรัง	Trang	1	12.93	1	12.93	-	-	-	-	-	-
สตูล	Satun	7	222.20	3	61.25	4	160.95	-	-	-	-

ตารางที่ 7 : จำนวนเรือประมงที่ได้รับใบอนุญาตทำการประมงพาณิชย์ ทำการประมงในพื้นที่อ่าวไทย และอันดามัน จำแนกตามขนาดเรือ (ตันกรอส) และเครื่องมือทำการประมง เป็นรายจังหวัด ปีการประมง 2566

Table 7 : Number of fishing boat be permitted commercial fishing license classified by boat size (gross tons), by fishing gear and by province, 2023

7.19 แผงยกปูจักจั่น Red frog crab

จังหวัด Province		รวม		น้อยกว่า 30.00 ตันกรอส		30.00 - 59.99 ตันกรอส		60.00 - 149.99 ตันกรอส		150 ตันกรอสขึ้นไป	
		จำนวน	ตันกรอส	จำนวน	ตันกรอส	จำนวน	ตันกรอส	จำนวน	ตันกรอส	จำนวน	ตันกรอส
รวม	Total	68	2,664.97	16	411.66	47	1,918.42	5	334.89	-	-
ตราด	Trat	-	-	-	-	-	-	-	-	-	-
จันทบุรี	Chanthaburi	-	-	-	-	-	-	-	-	-	-
ระยอง	Rayong	-	-	-	-	-	-	-	-	-	-
ชลบุรี	Chonburi	-	-	-	-	-	-	-	-	-	-
ฉะเชิงเทรา	Chachoengsao	-	-	-	-	-	-	-	-	-	-
สมุทรปราการ	Samut Prakan	-	-	-	-	-	-	-	-	-	-
กรุงเทพมหานคร	Bangkok Metropolis	-	-	-	-	-	-	-	-	-	-
สมุทรสาคร	Samut Sakhon	-	-	-	-	-	-	-	-	-	-
สมุทรสงคราม	Samut Songkhram	-	-	-	-	-	-	-	-	-	-
เพชรบุรี	Phetchaburi	-	-	-	-	-	-	-	-	-	-
ประจวบคีรีขันธ์	Prachuap Khiri Khan	-	-	-	-	-	-	-	-	-	-
ชุมพร	Chumphon	-	-	-	-	-	-	-	-	-	-
สุราษฎร์ธานี	Surat Thani	-	-	-	-	-	-	-	-	-	-
นครศรีธรรมราช	Nakhon Si Thammarat	-	-	-	-	-	-	-	-	-	-
สงขลา	Songkhla	-	-	-	-	-	-	-	-	-	-
ปัตตานี	Pattani	-	-	-	-	-	-	-	-	-	-
นราธิวาส	Narathiwat	-	-	-	-	-	-	-	-	-	-
ระนอง	Ranong	37	1,493.11	6	148.36	28	1,147.53	3	197.22	-	-
พังงา	Phangnga	11	344.67	5	129.65	6	215.02	-	-	-	-
ภูเก็ต	Phuket	17	700.82	5	133.65	10	429.50	2	137.67	-	-
กระบี่	Krabi	-	-	-	-	-	-	-	-	-	-
ตรัง	Trang	-	-	-	-	-	-	-	-	-	-
สตูล	Satun	3	126.37	-	-	3	126.37	-	-	-	-

ตารางที่ 7 : จำนวนเรือประมงที่ได้รับใบอนุญาตทำการประมงพาณิชย์ ทำการประมงในพื้นที่อ่าวไทย และอันดามัน จำแนกตามขนาดเรือ (ตันกรอส) และเครื่องมือทำการประมง เป็นรายจังหวัด ปีการประมง 2566

Table 7 : Number of fishing boat be permitted commercial fishing license classified by boat size (gross tons), by fishing gear and by province, 2023

7.20 เบ็ดมือ Handline

จังหวัด Province		รวม		น้อยกว่า 30.00 ตันกรอส		30.00 - 59.99 ตันกรอส		60.00 - 149.99 ตันกรอส		150 ตันกรอสขึ้นไป	
		จำนวน	ตันกรอส	จำนวน	ตันกรอส	จำนวน	ตันกรอส	จำนวน	ตันกรอส	จำนวน	ตันกรอส
รวม	Total	8,311	363,417.31	3,922	74,592.12	2,377	104,337.87	1,934	170,019.93	78	14,467.39
ตราด	Trat	481	16,527.02	271	4,671.77	145	6,567.28	63	4,975.10	2	312.87
จันทบุรี	Chanthaburi	114	3,395.21	70	1,333.50	39	1,705.21	5	356.50	-	-
ระยอง	Rayong	545	24,680.26	307	6,302.57	110	4,796.80	111	10,644.51	17	2,936.38
ชลบุรี	Chonburi	407	13,511.07	271	4,612.08	66	2,984.92	69	5,752.83	1	161.24
ฉะเชิงเทรา	Chachoengsao	10	196.65	9	151.94	1	44.71	-	-	-	-
สมุทรปราการ	Samut Prakan	105	7,491.81	14	273.47	14	764.71	77	6,453.63	-	-
กรุงเทพมหานคร	Bangkok Metropolis	2	168.32	-	-	-	-	2	168.32	-	-
สมุทรสาคร	Samut Sakhon	322	19,186.76	82	1,675.59	96	4,456.26	137	11,611.73	7	1,443.18
สมุทรสงคราม	Samut Songkhram	510	40,783.74	33	758.64	93	4,534.70	382	35,127.02	2	363.38
เพชรบุรี	Phetchaburi	450	18,112.50	182	3,911.57	205	8,697.92	63	5,503.01	-	-
ประจวบคีรีขันธ์	Prachuap Khiri Khan	492	16,589.46	299	5,781.75	141	5,652.36	49	4,604.67	3	550.63
ชุมพร	Chumphon	755	27,699.88	432	8,085.38	192	8,396.85	130	11,033.05	1	184.60
สุราษฎร์ธานี	Surat Thani	346	11,594.83	204	3,872.95	104	4,476.28	37	3,060.79	1	184.81
นครศรีธรรมราช	Nakhon Si Thammarat	744	30,248.67	300	5,892.41	331	14,074.15	111	9,921.14	2	360.97
สงขลา	Songkhla	416	18,072.91	128	2,486.98	218	9,818.82	66	5,100.03	4	667.08
ปัตตานี	Pattani	904	40,851.00	471	8,898.40	185	8,594.52	236	21,257.50	12	2,100.58
นราธิวาส	Narathiwat	46	936.76	39	519.66	3	157.78	4	259.32	-	-
ระนอง	Ranong	355	22,539.02	83	1,833.22	115	5,119.96	145	13,318.64	12	2,267.20
พังงา	Phangnga	489	17,626.32	320	5,914.03	96	4,052.10	63	5,674.02	10	1,986.17
ภูเก็ต	Phuket	212	9,821.61	95	1,928.39	59	2,366.82	56	5,121.10	2	405.30
กระบี่	Krabi	116	2,791.92	90	1,451.15	21	873.80	5	466.97	-	-
ตรัง	Trang	205	11,369.58	39	740.43	82	3,789.90	82	6,296.30	2	542.95
สตูล	Satun	285	9,222.01	183	3,496.24	61	2,412.02	41	3,313.75	-	-

ตารางที่ 7 : จำนวนเรือประมงที่ได้รับใบอนุญาตทำการประมงพาณิชย์ ทำการประมงในพื้นที่อ่าวไทย และอันดามัน จำแนกตามขนาดเรือ (ตันกรอส) และเครื่องมือทำการประมง เป็นรายจังหวัด ปีการประมง 2566

Table 7 : Number of fishing boat be permitted commercial fishing license classified by boat size (gross tons), by fishing gear and by province, 2023

7.21 เบ็ดราว Long line

จังหวัด Province		รวม		น้อยกว่า 30.00 ตันกรอส		30.00 - 59.99 ตันกรอส		60.00 - 149.99 ตันกรอส		150 ตันกรอสขึ้นไป	
		จำนวน	ตันกรอส	จำนวน	ตันกรอส	จำนวน	ตันกรอส	จำนวน	ตันกรอส	จำนวน	ตันกรอส
รวม	Total	257	6,647.87	181	3,494.22	73	2,949.53	3	204.12	-	-
ตราด	Trat	15	295.62	13	204.20	2	91.42	-	-	-	-
จันทบุรี	Chanthaburi	-	-	-	-	-	-	-	-	-	-
ระยอง	Rayong	1	25.43	1	25.43	-	-	-	-	-	-
ชลบุรี	Chonburi	2	20.71	2	20.71	-	-	-	-	-	-
ฉะเชิงเทรา	Chachoengsao	-	-	-	-	-	-	-	-	-	-
สมุทรปราการ	Samut Prakan	1	34.45	-	-	1	34.45	-	-	-	-
กรุงเทพมหานคร	Bangkok Metropolis	-	-	-	-	-	-	-	-	-	-
สมุทรสาคร	Samut Sakhon	-	-	-	-	-	-	-	-	-	-
สมุทรสงคราม	Samut Songkhram	-	-	-	-	-	-	-	-	-	-
เพชรบุรี	Phetchaburi	22	804.89	8	189.09	14	615.80	-	-	-	-
ประจวบคีรีขันธ์	Prachuap Khiri Khan	56	1,439.69	41	804.86	14	569.55	1	65.28	-	-
ชุมพร	Chumphon	34	779.57	29	574.00	5	205.57	-	-	-	-
สุราษฎร์ธานี	Surat Thani	2	65.77	-	-	2	65.77	-	-	-	-
นครศรีธรรมราช	Nakhon Si Thammarat	7	224.00	3	73.76	4	150.24	-	-	-	-
สงขลา	Songkhla	4	132.01	2	38.73	2	93.28	-	-	-	-
ปัตตานี	Pattani	5	253.53	-	-	4	185.36	1	68.17	-	-
นราธิวาส	Narathiwat	2	25.30	2	25.30	-	-	-	-	-	-
ระนอง	Ranong	9	274.13	4	88.78	5	185.35	-	-	-	-
พังงา	Phangnga	38	732.51	35	619.06	3	113.45	-	-	-	-
ภูเก็ต	Phuket	25	776.61	13	291.05	11	414.89	1	70.67	-	-
กระบี่	Krabi	11	228.55	10	185.46	1	43.09	-	-	-	-
ตรัง	Trang	14	368.53	9	187.22	5	181.31	-	-	-	-
สตูล	Satun	9	166.57	9	166.57	-	-	-	-	-	-

ตารางที่ 7 : จำนวนเรือประมงที่ได้รับใบอนุญาตทำการประมงพาณิชย์ ทำการประมงในพื้นที่อ่าวไทย และอันดามัน จำแนกตามขนาดเรือ (ตันกรอส) และเครื่องมือทำการประมง เป็นรายจังหวัด ปีการประมง 2566

Table 7 : Number of fishing boat be permitted commercial fishing license classified by boat size (gross tons), by fishing gear and by province, 2023

7.22 เรือประกอบเครื่องกำเนิดไฟฟ้า (เรือปั่นไฟ) Vessel generator

จังหวัด Province		รวม		น้อยกว่า 30.00 ตันกรอส		30.00 - 59.99 ตันกรอส		60.00 - 149.99 ตันกรอส		150 ตันกรอสขึ้นไป	
		จำนวน	ตันกรอส	จำนวน	ตันกรอส	จำนวน	ตันกรอส	จำนวน	ตันกรอส	จำนวน	ตันกรอส
รวม	Total	1,905	38,878.41	1,717	32,049.28	187	6,762.88	1	66.25	-	-
ตราด	Trat	92	1,738.10	87	1,567.24	5	170.86	-	-	-	-
จันทบุรี	Chanthaburi	-	-	-	-	-	-	-	-	-	-
ระยอง	Rayong	176	3,670.26	172	3,502.85	3	101.16	1	66.25	-	-
ชลบุรี	Chonburi	14	277.17	12	205.24	2	71.93	-	-	-	-
ฉะเชิงเทรา	Chachoengsao	-	-	-	-	-	-	-	-	-	-
สมุทรปราการ	Samut Prakan	20	355.22	20	355.22	-	-	-	-	-	-
กรุงเทพมหานคร	Bangkok Metropolis	-	-	-	-	-	-	-	-	-	-
สมุทรสาคร	Samut Sakhon	73	1,627.12	64	1,315.62	9	311.50	-	-	-	-
สมุทรสงคราม	Samut Songkhram	-	-	-	-	-	-	-	-	-	-
เพชรบุรี	Phetchaburi	-	-	-	-	-	-	-	-	-	-
ประจวบคีรีขันธ์	Prachuap Khiri Khan	175	3,758.61	144	2,673.25	31	1,085.36	-	-	-	-
ชุมพร	Chumphon	238	4,325.46	229	3,994.47	9	330.99	-	-	-	-
สุราษฎร์ธานี	Surat Thani	-	-	-	-	-	-	-	-	-	-
นครศรีธรรมราช	Nakhon Si Thammarat	11	202.23	11	202.23	-	-	-	-	-	-
สงขลา	Songkhla	17	408.76	14	304.20	3	104.56	-	-	-	-
ปัตตานี	Pattani	412	7,697.49	403	7,367.68	9	329.81	-	-	-	-
นราธิวาส	Narathiwat	3	37.60	3	37.60	-	-	-	-	-	-
ระนอง	Ranong	80	1,940.06	66	1,404.81	14	535.25	-	-	-	-
พังงา	Phangnga	304	6,233.33	269	4,907.06	35	1,326.27	-	-	-	-
ภูเก็ต	Phuket	86	2,073.61	62	1,197.05	24	876.56	-	-	-	-
กระบี่	Krabi	63	993.03	61	927.27	2	65.76	-	-	-	-
ตรัง	Trang	28	600.42	22	386.46	6	213.96	-	-	-	-
สตูล	Satun	113	2,939.94	78	1,701.03	35	1,238.91	-	-	-	-

ตารางที่ 8 : จำนวนเรือประมงที่ได้รับใบอนุญาตทำการประมงพาณิชย์ ทำการประมงในพื้นที่อ่าวไทย จำแนกตามขนาดเรือ (ตันกรอส) และเครื่องมือทำการประมง เป็นรายจังหวัด ปีการประมง 2566

Table 8 : Number of fishing boat be permitted commercial fishing license in the Gulf of Thailand classified by boat size (gross tons), by fishing gear and by province, 2023

8.1 อวนลากแผ่นตะเฒ่ Otter board trawls

จังหวัด		รวม		น้อยกว่า 30.00 ตันกรอส		30.00 - 59.99 ตันกรอส		60.00 - 149.99 ตันกรอส		150 ตันกรอสขึ้นไป	
Province		จำนวน (ลำ)	ตันกรอส	จำนวน (ลำ)	ตันกรอส	จำนวน (ลำ)	ตันกรอส	จำนวน (ลำ)	ตันกรอส	จำนวน (ลำ)	ตันกรอส
รวม	Total	1,235	54,540.25	442	8,045.98	532	23,631.55	258	22,354.38	3	508.34
ตราด	Trat	77	1,313.82	61	616.17	15	610.36	1	87.29	-	-
จันทบุรี	Chanthaburi	6	297.88	2	14.40	-	-	4	283.48	-	-
ระยอง	Rayong	14	437.44	9	177.73	3	118.96	2	140.75	-	-
ชลบุรี	Chonburi	56	1,204.43	49	746.99	4	220.63	3	236.81	-	-
ฉะเชิงเทรา	Chachoengsao	2	71.55	1	26.84	1	44.71	-	-	-	-
สมุทรปราการ	Samut Prakan	84	6,322.71	-	-	24	1,183.30	60	5,139.41	-	-
กรุงเทพมหานคร	Bangkok Metropolis	-	-	-	-	-	-	-	-	-	-
สมุทรสาคร	Samut Sakhon	32	2,641.88	-	-	8	441.18	24	2,200.70	-	-
สมุทรสงคราม	Samut Songkhram	69	4,306.28	11	256.17	31	1,406.38	26	2,472.22	1	171.51
เพชรบุรี	Phetchaburi	35	2,480.06	7	88.77	5	197.02	23	2,194.27	-	-
ประจวบคีรีขันธ์	Prachuap Khiri Khan	44	1,206.14	31	682.69	12	460.58	1	62.87	-	-
ชุมพร	Chumphon	68	3,411.23	26	641.15	22	959.71	20	1,810.37	-	-
สุราษฎร์ธานี	Surat Thani	5	354.30	2	52.19	1	46.58	1	70.72	1	184.81
นครศรีธรรมราช	Nakhon Si Thammarat	496	18,807.36	187	3,714.64	268	11,444.36	41	3,648.36	-	-
สงขลา	Songkhla	180	8,549.34	43	819.35	97	4,674.69	40	3,055.30	-	-
ปัตตานี	Pattani	58	3,015.25	4	88.31	41	1,823.09	12	951.83	1	152.02
นราธิวาส	Narathiwat	9	120.58	9	120.58	-	-	-	-	-	-
ระนอง	Ranong	-	-	-	-	-	-	-	-	-	-
พังงา	Phangnga	-	-	-	-	-	-	-	-	-	-
ภูเก็ต	Phuket	-	-	-	-	-	-	-	-	-	-
กระบี่	Krabi	-	-	-	-	-	-	-	-	-	-
ตรัง	Trang	-	-	-	-	-	-	-	-	-	-
สตูล	Satun	-	-	-	-	-	-	-	-	-	-

ตารางที่ 8 : จำนวนเรือประมงที่ได้รับใบอนุญาตทำการประมงพาณิชย์ ทำการประมงในพื้นที่อ่าวไทย จำแนกตามขนาดเรือ (ตันกรอส) และเครื่องมือทำการประมง เป็นรายจังหวัด ปีการประมง 2566
 Table 8 : Number of fishing boat be permitted commercial fishing license in the Gulf of Thailand classified by boat size (gross tons), by fishing gear and by province, 2023

8.2 อวนลากคู่ Pair trawls

จังหวัด Province		รวม		น้อยกว่า 30.00 ตันกรอส		30.00 - 59.99 ตันกรอส		60.00 - 149.99 ตันกรอส		150 ตันกรอสขึ้นไป	
		จำนวน	ตันกรอส	จำนวน	ตันกรอส	จำนวน	ตันกรอส	จำนวน	ตันกรอส	จำนวน	ตันกรอส
รวม	Total	910	73,324.32	200	10,410.78	706	62,240.62	4	672.92	-	-
ตราด	Trat	4	267.56	1	52.42	3	215.14	-	-	-	-
จันทบุรี	Chanthaburi	-	-	-	-	-	-	-	-	-	-
ระยอง	Rayong	-	-	-	-	-	-	-	-	-	-
ชลบุรี	Chonburi	92	6,955.18	18	946.88	74	6,008.30	-	-	-	-
ฉะเชิงเทรา	Chachoengsao	-	-	-	-	-	-	-	-	-	-
สมุทรปราการ	Samut Prakan	118	8,403.82	36	1,941.47	82	6,462.35	-	-	-	-
กรุงเทพมหานคร	Bangkok Metropolis	2	168.32	-	-	2	168.32	-	-	-	-
สมุทรสาคร	Samut Sakhon	50	4,425.05	10	499.15	37	3,444.85	3	481.05	-	-
สมุทรสงคราม	Samut Songkhram	380	33,224.49	44	2,324.30	335	30,708.32	1	191.87	-	-
เพชรบุรี	Phetchaburi	24	2,058.51	5	260.91	19	1,797.60	-	-	-	-
ประจวบคีรีขันธ์	Prachuap Khiri Khan	10	741.18	2	96.09	8	645.09	-	-	-	-
ชุมพร	Chumphon	28	2,428.62	4	222.38	24	2,206.24	-	-	-	-
สุราษฎร์ธานี	Surat Thani	36	2,568.27	14	705.12	22	1,863.15	-	-	-	-
นครศรีธรรมราช	Nakhon Si Thammarat	52	4,647.46	4	223.59	48	4,423.87	-	-	-	-
สงขลา	Songkhla	18	990.40	13	628.74	5	361.66	-	-	-	-
ปัตตานี	Pattani	96	6,445.46	49	2,509.73	47	3,935.73	-	-	-	-
นราธิวาส	Narathiwat	-	-	-	-	-	-	-	-	-	-
ระนอง	Ranong	-	-	-	-	-	-	-	-	-	-
พังงา	Phangnga	-	-	-	-	-	-	-	-	-	-
ภูเก็ต	Phuket	-	-	-	-	-	-	-	-	-	-
กระบี่	Krabi	-	-	-	-	-	-	-	-	-	-
ตรัง	Trang	-	-	-	-	-	-	-	-	-	-
สตูล	Satun	-	-	-	-	-	-	-	-	-	-

ตารางที่ 8 : จำนวนเรือประมงที่ได้รับใบอนุญาตทำการประมงพาณิชย์ ทำการประมงในพื้นที่อ่าวไทย จำแนกตามขนาดเรือ (ตันกรอส) และเครื่องมือทำการประมง เป็นรายจังหวัด ปีการประมง 2566
Table 8 : Number of fishing boat be permitted commercial fishing license in the Gulf of Thailand classified by boat size (gross tons), by fishing gear and by province, 2023

8.3 อวนลากคานถ่าง Beam trawls

จังหวัด Province		รวม		น้อยกว่า 30.00 ตันกรอส		30.00 - 59.99 ตันกรอส		60.00 - 149.99 ตันกรอส		150 ตันกรอสขึ้นไป	
		จำนวน	ตันกรอส	จำนวน	ตันกรอส	จำนวน	ตันกรอส	จำนวน	ตันกรอส	จำนวน	ตันกรอส
รวม	Total	395	16,765.95	141	3,162.15	179	7,847.79	75	5,756.01	-	-
ตราด	Trat	48	1,853.37	19	367.96	22	974.61	7	510.80	-	-
จันทบุรี	Chanthaburi	18	576.99	11	252.27	7	324.72	-	-	-	-
ระยอง	Rayong	1	39.57	-	-	1	39.57	-	-	-	-
ชลบุรี	Chonburi	12	440.45	4	92.88	7	284.72	1	62.85	-	-
ฉะเชิงเทรา	Chachoengsao	-	-	-	-	-	-	-	-	-	-
สมุทรปราการ	Samut Prakan	9	536.66	-	-	4	183.87	5	352.79	-	-
กรุงเทพมหานคร	Bangkok Metropolis	-	-	-	-	-	-	-	-	-	-
สมุทรสาคร	Samut Sakhon	90	5,032.69	1	20.66	57	2,626.42	32	2,385.61	-	-
สมุทรสงคราม	Samut Songkhram	2	150.29	-	-	-	-	2	150.29	-	-
เพชรบุรี	Phetchaburi	1	28.96	1	28.96	-	-	-	-	-	-
ประจวบคีรีขันธ์	Prachuap Khiri Khan	-	-	-	-	-	-	-	-	-	-
ชุมพร	Chumphon	77	2,467.85	39	906.65	36	1,425.16	2	136.04	-	-
สุราษฎร์ธานี	Surat Thani	72	3,241.68	29	677.08	27	1,270.62	16	1,293.98	-	-
นครศรีธรรมราช	Nakhon Si Thammarat	41	1,805.48	18	418.36	13	523.47	10	863.65	-	-
สงขลา	Songkhla	2	20.16	2	20.16	-	-	-	-	-	-
ปัตตานี	Pattani	21	562.58	16	367.95	5	194.63	-	-	-	-
นราธิวาส	Narathiwat	1	9.22	1	9.22	-	-	-	-	-	-
ระนอง	Ranong	-	-	-	-	-	-	-	-	-	-
พังงา	Phangnga	-	-	-	-	-	-	-	-	-	-
ภูเก็ต	Phuket	-	-	-	-	-	-	-	-	-	-
กระบี่	Krabi	-	-	-	-	-	-	-	-	-	-
ตรัง	Trang	-	-	-	-	-	-	-	-	-	-
สตูล	Satun	-	-	-	-	-	-	-	-	-	-

ตารางที่ 8 : จำนวนเรือประมงที่ได้รับใบอนุญาตทำการประมงพาณิชย์ ทำการประมงในพื้นที่อ่าวไทย จำแนกตามขนาดเรือ (ตันกรอส) และเครื่องมือทำการประมง เป็นรายจังหวัด ปีการประมง 2566
 Table 8 : Number of fishing boat be permitted commercial fishing license in the Gulf of Thailand classified by boat size (gross tons), by fishing gear and by province, 2023

8.4 อวนล้อมจับ Surrounding nets

จังหวัด Province		รวม		น้อยกว่า 30.00 ตันกรอส		30.00 - 59.99 ตันกรอส		60.00 - 149.99 ตันกรอส		150 ตันกรอสขึ้นไป	
		จำนวน	ตันกรอส	จำนวน	ตันกรอส	จำนวน	ตันกรอส	จำนวน	ตันกรอส	จำนวน	ตันกรอส
รวม	Total	518	45,654.72	25	435.83	72	3,420.80	395	37,343.14	26	4,454.95
ตราด	Trat	18	2,030.11	-	-	-	-	15	1,560.61	3	469.50
จันทบุรี	Chanthaburi	-	-	-	-	-	-	-	-	-	-
ระยอง	Rayong	80	8,788.54	2	43.70	1	55.04	68	7,165.80	9	1,524.00
ชลบุรี	Chonburi	18	658.80	7	139.38	10	451.82	1	67.60	-	-
ฉะเชิงเทรา	Chachoengsao	-	-	-	-	-	-	-	-	-	-
สมุทรปราการ	Samut Prakan	11	877.35	-	-	1	57.83	10	819.52	-	-
กรุงเทพมหานคร	Bangkok Metropolis	-	-	-	-	-	-	-	-	-	-
สมุทรสาคร	Samut Sakhon	50	3,844.22	-	-	7	364.00	43	3,480.22	-	-
สมุทรสงคราม	Samut Songkhram	1	95.10	-	-	-	-	1	95.10	-	-
เพชรบุรี	Phetchaburi	1	38.40	-	-	1	38.40	-	-	-	-
ประจวบคีรีขันธ์	Prachuap Khiri Khan	54	3,896.51	4	73.52	19	870.12	31	2,952.87	-	-
ชุมพร	Chumphon	78	5,722.71	6	80.33	17	812.02	54	4,645.76	1	184.60
สุราษฎร์ธานี	Surat Thani	-	-	-	-	-	-	-	-	-	-
นครศรีธรรมราช	Nakhon Si Thammarat	3	225.93	-	-	-	-	3	225.93	-	-
สงขลา	Songkhla	11	1,158.41	1	23.74	-	-	8	806.38	2	328.29
ปัตตานี	Pattani	183	17,851.75	1	11.00	13	657.71	158	15,234.48	11	1,948.56
นราธิวาส	Narathiwat	1	9.03	1	9.03	-	-	-	-	-	-
ระนอง	Ranong	-	-	-	-	-	-	-	-	-	-
พังงา	Phangnga	6	168.99	3	55.13	3	113.86	-	-	-	-
ภูเก็ต	Phuket	2	183.34	-	-	-	-	2	183.34	-	-
กระบี่	Krabi	-	-	-	-	-	-	-	-	-	-
ตรัง	Trang	1	105.53	-	-	-	-	1	105.53	-	-
สตูล	Satun	-	-	-	-	-	-	-	-	-	-

ตารางที่ 8 : จำนวนเรือประมงที่ได้รับใบอนุญาตทำการประมงพาณิชย์ ทำการประมงในพื้นที่อ่าวไทย จำแนกตามขนาดเรือ (ตันกรอส) และเครื่องมือทำการประมง เป็นรายจังหวัด ปีการประมง 2566
Table 8 : Number of fishing boat be permitted commercial fishing license in the Gulf of Thailand classified by boat size (gross tons), by fishing gear and by province, 2023

8.5 อวนล้อมจับปลากระตัก Anchovy surrounding nets

จังหวัด Province		รวม		น้อยกว่า 30.00 ตันกรอส		30.00 - 59.99 ตันกรอส		60.00 - 149.99 ตันกรอส		150 ตันกรอสขึ้นไป	
		จำนวน	ตันกรอส	จำนวน	ตันกรอส	จำนวน	ตันกรอส	จำนวน	ตันกรอส	จำนวน	ตันกรอส
รวม	Total	129	11,669.83	29	589.88	11	537.95	72	7,558.84	17	2,983.16
ตราด	Trat	13	1,394.82	-	-	-	-	13	1,394.82	-	-
จันทบุรี	Chanthaburi	-	-	-	-	-	-	-	-	-	-
ระยอง	Rayong	52	5,895.29	-	-	7	336.69	35	3,824.18	10	1,734.42
ชลบุรี	Chonburi	8	590.21	3	77.30	2	99.81	2	251.86	1	161.24
ฉะเชิงเทรา	Chachoengsao	-	-	-	-	-	-	-	-	-	-
สมุทรปราการ	Samut Prakan	-	-	-	-	-	-	-	-	-	-
กรุงเทพมหานคร	Bangkok Metropolis	-	-	-	-	-	-	-	-	-	-
สมุทรสาคร	Samut Sakhon	-	-	-	-	-	-	-	-	-	-
สมุทรสงคราม	Samut Songkhram	-	-	-	-	-	-	-	-	-	-
เพชรบุรี	Phetchaburi	-	-	-	-	-	-	-	-	-	-
ประจวบคีรีขันธ์	Prachuap Khiri Khan	24	1,674.02	13	227.09	1	45.94	7	850.31	3	550.63
ชุมพร	Chumphon	18	781.77	13	285.49	1	55.51	3	264.92	1	175.85
สุราษฎร์ธานี	Surat Thani	11	891.40	-	-	-	-	11	891.40	-	-
นครศรีธรรมราช	Nakhon Si Thammarat	3	442.32	-	-	-	-	1	81.35	2	360.97
สงขลา	Songkhla	-	-	-	-	-	-	-	-	-	-
ปัตตานี	Pattani	-	-	-	-	-	-	-	-	-	-
นราธิวาส	Narathiwat	-	-	-	-	-	-	-	-	-	-
ระนอง	Ranong	-	-	-	-	-	-	-	-	-	-
พังงา	Phangnga	-	-	-	-	-	-	-	-	-	-
ภูเก็ต	Phuket	-	-	-	-	-	-	-	-	-	-
กระบี่	Krabi	-	-	-	-	-	-	-	-	-	-
ตรัง	Trang	-	-	-	-	-	-	-	-	-	-
สตูล	Satun	-	-	-	-	-	-	-	-	-	-

ตารางที่ 8 : จำนวนเรือประมงที่ได้รับใบอนุญาตทำการประมงพาณิชย์ ทำการประมงในพื้นที่อ่าวไทย จำแนกตามขนาดเรือ (ตันกรอส) และเครื่องมือทำการประมง เป็นรายจังหวัด ปีการประมง 2566
Table 8 : Number of fishing boat be permitted commercial fishing license in the Gulf of Thailand classified by boat size (gross tons), by fishing gear and by province, 2023

8.6 อวนครอบปลากระตัก Anchovy falling nets

จังหวัด Province		รวม		น้อยกว่า 30.00 ตันกรอส		30.00 - 59.99 ตันกรอส		60.00 - 149.99 ตันกรอส		150 ตันกรอสขึ้นไป	
		จำนวน	ตันกรอส	จำนวน	ตันกรอส	จำนวน	ตันกรอส	จำนวน	ตันกรอส	จำนวน	ตันกรอส
รวม	Total	387	17,820.10	95	1,896.66	199	9,276.75	93	6,646.69	-	-
ตราด	Trat	166	7,856.11	39	749.66	85	4,096.44	42	3,010.01	-	-
จันทบุรี	Chanthaburi	30	1,212.35	7	168.19	22	971.14	1	73.02	-	-
ระยอง	Rayong	21	901.36	9	185.46	4	162.29	8	553.61	-	-
ชลบุรี	Chonburi	7	290.91	2	42.74	4	184.60	1	63.57	-	-
ฉะเชิงเทรา	Chachoengsao	-	-	-	-	-	-	-	-	-	-
สมุทรปราการ	Samut Prakan	-	-	-	-	-	-	-	-	-	-
กรุงเทพมหานคร	Bangkok Metropolis	-	-	-	-	-	-	-	-	-	-
สมุทรสาคร	Samut Sakhon	-	-	-	-	-	-	-	-	-	-
สมุทรสงคราม	Samut Songkhram	3	144.69	-	-	3	144.69	-	-	-	-
เพชรบุรี	Phetchaburi	5	116.25	4	73.04	1	43.21	-	-	-	-
ประจวบคีรีขันธ์	Prachuap Khiri Khan	69	2,669.45	21	378.34	42	1,827.27	6	463.84	-	-
ชุมพร	Chumphon	-	-	-	-	-	-	-	-	-	-
สุราษฎร์ธานี	Surat Thani	-	-	-	-	-	-	-	-	-	-
นครศรีธรรมราช	Nakhon Si Thammarat	2	202.34	-	-	-	-	2	202.34	-	-
สงขลา	Songkhla	17	779.81	4	46.63	6	250.71	7	482.47	-	-
ปัตตานี	Pattani	56	3,000.29	8	228.42	28	1,384.64	20	1,387.23	-	-
นราธิวาส	Narathiwat	8	441.28	1	24.18	3	157.78	4	259.32	-	-
ระนอง	Ranong	-	-	-	-	-	-	-	-	-	-
พังงา	Phangnga	-	-	-	-	-	-	-	-	-	-
ภูเก็ต	Phuket	-	-	-	-	-	-	-	-	-	-
กระบี่	Krabi	-	-	-	-	-	-	-	-	-	-
ตรัง	Trang	-	-	-	-	-	-	-	-	-	-
สตูล	Satun	3	205.26	-	-	1	53.98	2	151.28	-	-

ตารางที่ 8 : จำนวนเรือประมงที่ได้รับใบอนุญาตทำการประมงพาณิชย์ ทำการประมงในพื้นที่อ่าวไทย จำแนกตามขนาดเรือ (ตันกรอส) และเครื่องมือทำการประมง เป็นรายจังหวัด ปีการประมง 2566
Table 8 : Number of fishing boat be permitted commercial fishing license in the Gulf of Thailand classified by boat size (gross tons), by fishing gear and by province, 2023

8.7 อวนครอบหมึก Squid falling nets

จังหวัด Province		รวม		น้อยกว่า 30.00 ตันกรอส		30.00 - 59.99 ตันกรอส		60.00 - 149.99 ตันกรอส		150 ตันกรอสขึ้นไป	
		จำนวน	ตันกรอส	จำนวน	ตันกรอส	จำนวน	ตันกรอส	จำนวน	ตันกรอส	จำนวน	ตันกรอส
รวม	Total	1,296	38,013.54	838	16,707.53	400	16,591.58	55	4,019.11	3	695.32
ตราด	Trat	67	1,652.36	53	1,078.85	13	507.61	1	65.90	-	-
จันทบุรี	Chanthaburi	50	1,315.23	35	661.51	15	653.72	-	-	-	-
ระยอง	Rayong	322	10,018.94	212	4,485.25	85	3,677.60	25	1,856.09	-	-
ชลบุรี	Chonburi	140	3,439.61	106	1,973.90	31	1,266.94	3	198.77	-	-
ฉะเชิงเทรา	Chachoengsao	-	-	-	-	-	-	-	-	-	-
สมุทรปราการ	Samut Prakan	2	46.89	1	12.44	1	34.45	-	-	-	-
กรุงเทพมหานคร	Bangkok Metropolis	-	-	-	-	-	-	-	-	-	-
สมุทรสาคร	Samut Sakhon	5	604.52	2	39.77	1	32.81	-	-	2	531.94
สมุทรสงคราม	Samut Songkhram	4	248.55	1	29.77	-	-	3	218.78	-	-
เพชรบุรี	Phetchaburi	172	5,407.62	102	2,341.84	62	2,501.81	8	563.97	-	-
ประจวบคีรีขันธ์	Prachuap Khiri Khan	151	4,120.45	95	1,835.65	55	2,214.35	1	70.45	-	-
ชุมพร	Chumphon	147	4,093.19	93	1,686.65	49	2,039.41	5	367.13	-	-
สุราษฎร์ธานี	Surat Thani	84	1,896.57	68	1,266.32	16	630.25	-	-	-	-
นครศรีธรรมราช	Nakhon Si Thammarat	19	366.65	18	326.28	1	40.37	-	-	-	-
สงขลา	Songkhla	92	3,531.61	25	445.11	61	2,543.53	5	379.59	1	163.38
ปัตตานี	Pattani	33	1,002.74	22	460.84	9	394.75	2	147.15	-	-
นราธิวาส	Narathiwat	-	-	-	-	-	-	-	-	-	-
ระนอง	Ranong	-	-	-	-	-	-	-	-	-	-
พังงา	Phangnga	5	63.35	5	63.35	-	-	-	-	-	-
ภูเก็ต	Phuket	-	-	-	-	-	-	-	-	-	-
กระบี่	Krabi	-	-	-	-	-	-	-	-	-	-
ตรัง	Trang	-	-	-	-	-	-	-	-	-	-
สตูล	Satun	3	205.26	-	-	1	53.98	2	151.28	-	-

ตารางที่ 8 : จำนวนเรือประมงที่ได้รับใบอนุญาตทำการประมงพาณิชย์ ทำการประมงในพื้นที่อ่าวไทย จำแนกตามขนาดเรือ (ตันกรอส) และเครื่องมือทำการประมง เป็นรายจังหวัด ปีการประมง 2566
Table 8 : Number of fishing boat be permitted commercial fishing license in the Gulf of Thailand classified by boat size (gross tons), by fishing gear and by province, 2023

8.8 อวนช้อนปลาจาระเม็ด Pomfret lift nets

จังหวัด Province		รวม		น้อยกว่า 30.00 ตันกรอส		30.00 - 59.99 ตันกรอส		60.00 - 149.99 ตันกรอส		150 ตันกรอสขึ้นไป	
		จำนวน	ตันกรอส	จำนวน	ตันกรอส	จำนวน	ตันกรอส	จำนวน	ตันกรอส	จำนวน	ตันกรอส
รวม	Total	32	1,314.29	8	106.62	23	1,137.25	1	70.42	-	-
ตราด	Trat	-	-	-	-	-	-	-	-	-	-
จันทบุรี	Chanthaburi	-	-	-	-	-	-	-	-	-	-
ระยอง	Rayong	-	-	-	-	-	-	-	-	-	-
ชลบุรี	Chonburi	-	-	-	-	-	-	-	-	-	-
ฉะเชิงเทรา	Chachoengsao	-	-	-	-	-	-	-	-	-	-
สมุทรปราการ	Samut Prakan	-	-	-	-	-	-	-	-	-	-
กรุงเทพมหานคร	Bangkok Metropolis	-	-	-	-	-	-	-	-	-	-
สมุทรสาคร	Samut Sakhon	-	-	-	-	-	-	-	-	-	-
สมุทรสงคราม	Samut Songkhram	-	-	-	-	-	-	-	-	-	-
เพชรบุรี	Phetchaburi	-	-	-	-	-	-	-	-	-	-
ประจวบคีรีขันธ์	Prachuap Khiri Khan	-	-	-	-	-	-	-	-	-	-
ชุมพร	Chumphon	4	58.81	4	58.81	-	-	-	-	-	-
สุราษฎร์ธานี	Surat Thani	3	72.86	2	24.73	1	48.13	-	-	-	-
นครศรีธรรมราช	Nakhon Si Thammarat	-	-	-	-	-	-	-	-	-	-
สงขลา	Songkhla	23	1,159.54	-	-	22	1,089.12	1	70.42	-	-
ปัตตานี	Pattani	1	13.01	1	13.01	-	-	-	-	-	-
นราธิวาส	Narathiwat	1	10.07	1	10.07	-	-	-	-	-	-
ระนอง	Ranong	-	-	-	-	-	-	-	-	-	-
พังงา	Phangnga	-	-	-	-	-	-	-	-	-	-
ภูเก็ต	Phuket	-	-	-	-	-	-	-	-	-	-
กระบี่	Krabi	-	-	-	-	-	-	-	-	-	-
ตรัง	Trang	-	-	-	-	-	-	-	-	-	-
สตูล	Satun	-	-	-	-	-	-	-	-	-	-

ตารางที่ 8 : จำนวนเรือประมงที่ได้รับใบอนุญาตทำการประมงพาณิชย์ ทำการประมงในพื้นที่อ่าวไทย จำแนกตามขนาดเรือ (ตันกรอส) และเครื่องมือทำการประมง เป็นรายจังหวัด ปีการประมง 2566
Table 8 : Number of fishing boat be permitted commercial fishing license in the Gulf of Thailand classified by boat size (gross tons), by fishing gear and by province, 2023

8.9 อวนช้อน/ยกปลากระตัก Anchovy lift nets

จังหวัด Province		รวม		น้อยกว่า 30.00 ตันกรอส		30.00 - 59.99 ตันกรอส		60.00 - 149.99 ตันกรอส		150 ตันกรอสขึ้นไป	
		จำนวน	ตันกรอส	จำนวน	ตันกรอส	จำนวน	ตันกรอส	จำนวน	ตันกรอส	จำนวน	ตันกรอส
รวม	Total	30	1,147.20	7	159.94	22	915.16	1	72.10	-	-
ตราด	Trat	1	40.01	-	-	1	40.01	-	-	-	-
จันทบุรี	Chanthaburi	1	25.15	1	25.15	-	-	-	-	-	-
ระยอง	Rayong	1	45.30	-	-	1	45.30	-	-	-	-
ชลบุรี	Chonburi	27	1,036.74	6	134.79	20	829.85	1	72.10	-	-
ฉะเชิงเทรา	Chachoengsao	-	-	-	-	-	-	-	-	-	-
สมุทรปราการ	Samut Prakan	-	-	-	-	-	-	-	-	-	-
กรุงเทพมหานคร	Bangkok Metropolis	-	-	-	-	-	-	-	-	-	-
สมุทรสาคร	Samut Sakhon	-	-	-	-	-	-	-	-	-	-
สมุทรสงคราม	Samut Songkhram	-	-	-	-	-	-	-	-	-	-
เพชรบุรี	Phetchaburi	-	-	-	-	-	-	-	-	-	-
ประจวบคีรีขันธ์	Prachuap Khiri Khan	-	-	-	-	-	-	-	-	-	-
ชุมพร	Chumphon	-	-	-	-	-	-	-	-	-	-
สุราษฎร์ธานี	Surat Thani	-	-	-	-	-	-	-	-	-	-
นครศรีธรรมราช	Nakhon Si Thammarat	-	-	-	-	-	-	-	-	-	-
สงขลา	Songkhla	-	-	-	-	-	-	-	-	-	-
ปัตตานี	Pattani	-	-	-	-	-	-	-	-	-	-
นราธิวาส	Narathiwat	-	-	-	-	-	-	-	-	-	-
ระนอง	Ranong	-	-	-	-	-	-	-	-	-	-
พังงา	Phangnga	-	-	-	-	-	-	-	-	-	-
ภูเก็ต	Phuket	-	-	-	-	-	-	-	-	-	-
กระบี่	Krabi	-	-	-	-	-	-	-	-	-	-
ตรัง	Trang	-	-	-	-	-	-	-	-	-	-
สตูล	Satun	-	-	-	-	-	-	-	-	-	-

ตารางที่ 8 : จำนวนเรือประมงที่ได้รับใบอนุญาตทำการประมงพาณิชย์ ทำการประมงในพื้นที่อ่าวไทย จำแนกตามขนาดเรือ (ตันกรอส) และเครื่องมือทำการประมง เป็นรายจังหวัด ปีการประมง 2566
Table 8 : Number of fishing boat be permitted commercial fishing license in the Gulf of Thailand classified by boat size (gross tons), by fishing gear and by province, 2023

8.10 ลอบหมึก Squid traps

จังหวัด Province		รวม		น้อยกว่า 30.00 ตันกรอส		30.00 - 59.99 ตันกรอส		60.00 - 149.99 ตันกรอส		150 ตันกรอสขึ้นไป	
		จำนวน	ตันกรอส	จำนวน	ตันกรอส	จำนวน	ตันกรอส	จำนวน	ตันกรอส	จำนวน	ตันกรอส
รวม	Total	118	3,160.35	79	1,511.21	39	1,649.14	-	-	-	-
ตราด	Trat	2	43.89	2	43.89	-	-	-	-	-	-
จันทบุรี	Chanthaburi	4	57.21	4	57.21	-	-	-	-	-	-
ระยอง	Rayong	6	136.95	6	136.95	-	-	-	-	-	-
ชลบุรี	Chonburi	-	-	-	-	-	-	-	-	-	-
ฉะเชิงเทรา	Chachoengsao	-	-	-	-	-	-	-	-	-	-
สมุทรปราการ	Samut Prakan	-	-	-	-	-	-	-	-	-	-
กรุงเทพมหานคร	Bangkok Metropolis	-	-	-	-	-	-	-	-	-	-
สมุทรสาคร	Samut Sakhon	1	11.85	1	11.85	-	-	-	-	-	-
สมุทรสงคราม	Samut Songkhram	1	50.93	-	-	1	50.93	-	-	-	-
เพชรบุรี	Phetchaburi	35	1,423.20	5	126.12	30	1,297.08	-	-	-	-
ประจวบคีรีขันธ์	Prachuap Khiri Khan	4	133.48	2	45.32	2	88.16	-	-	-	-
ชุมพร	Chumphon	23	408.33	21	338.47	2	69.86	-	-	-	-
สุราษฎร์ธานี	Surat Thani	2	49.98	1	13.38	1	36.60	-	-	-	-
นครศรีธรรมราช	Nakhon Si Thammarat	-	-	-	-	-	-	-	-	-	-
สงขลา	Songkhla	3	60.13	3	60.13	-	-	-	-	-	-
ปัตตานี	Pattani	37	784.40	34	677.89	3	106.51	-	-	-	-
นราธิวาส	Narathiwat	-	-	-	-	-	-	-	-	-	-
ระนอง	Ranong	-	-	-	-	-	-	-	-	-	-
พังงา	Phangnga	-	-	-	-	-	-	-	-	-	-
ภูเก็ต	Phuket	-	-	-	-	-	-	-	-	-	-
กระบี่	Krabi	-	-	-	-	-	-	-	-	-	-
ตรัง	Trang	-	-	-	-	-	-	-	-	-	-
สตูล	Satun	-	-	-	-	-	-	-	-	-	-

ตารางที่ 8 : จำนวนเรือประมงที่ได้รับใบอนุญาตทำการประมงพาณิชย์ ทำการประมงในพื้นที่อ่าวไทย จำแนกตามขนาดเรือ (ตันกรอส) และเครื่องมือทำการประมง เป็นรายจังหวัด ปีการประมง 2566
Table 8 : Number of fishing boat be permitted commercial fishing license in the Gulf of Thailand classified by boat size (gross tons), by fishing gear and by province, 2023

8.11 ลอบหมึกสาย Octopus traps

จังหวัด Province		รวม		น้อยกว่า 30.00 ตันกรอส		30.00 - 59.99 ตันกรอส		60.00 - 149.99 ตันกรอส		150 ตันกรอสขึ้นไป	
		จำนวน	ตันกรอส	จำนวน	ตันกรอส	จำนวน	ตันกรอส	จำนวน	ตันกรอส	จำนวน	ตันกรอส
รวม	Total	341	10,036.48	192	3,769.11	146	6,047.41	3	219.96	-	-
ตราด	Trat	21	355.29	19	280.17	2	75.12	-	-	-	-
จันทบุรี	Chanthaburi	4	57.21	4	57.21	-	-	-	-	-	-
ระยอง	Rayong	6	157.36	3	54.00	3	103.36	-	-	-	-
ชลบุรี	Chonburi	12	221.96	12	221.96	-	-	-	-	-	-
ฉะเชิงเทรา	Chachoengsao	-	-	-	-	-	-	-	-	-	-
สมุทรปราการ	Samut Prakan	-	-	-	-	-	-	-	-	-	-
กรุงเทพมหานคร	Bangkok Metropolis	-	-	-	-	-	-	-	-	-	-
สมุทรสาคร	Samut Sakhon	4	156.98	2	31.41	1	42.54	1	83.03	-	-
สมุทรสงคราม	Samut Songkhram	2	108.71	-	-	2	108.71	-	-	-	-
เพชรบุรี	Phetchaburi	107	3,769.28	41	986.27	65	2,708.30	1	74.71	-	-
ประจวบคีรีขันธ์	Prachuap Khiri Khan	55	1,382.84	38	724.54	17	658.30	-	-	-	-
ชุมพร	Chumphon	9	222.98	8	168.73	1	54.25	-	-	-	-
สุราษฎร์ธานี	Surat Thani	99	2,830.37	55	1,018.26	44	1,812.11	-	-	-	-
นครศรีธรรมราช	Nakhon Si Thammarat	11	385.47	6	127.51	4	195.74	1	62.22	-	-
สงขลา	Songkhla	9	321.96	3	76.36	6	245.60	-	-	-	-
ปัตตานี	Pattani	2	66.07	1	22.69	1	43.38	-	-	-	-
นราธิวาส	Narathiwat	-	-	-	-	-	-	-	-	-	-
ระนอง	Ranong	-	-	-	-	-	-	-	-	-	-
พังงา	Phangnga	-	-	-	-	-	-	-	-	-	-
ภูเก็ต	Phuket	-	-	-	-	-	-	-	-	-	-
กระบี่	Krabi	-	-	-	-	-	-	-	-	-	-
ตรัง	Trang	-	-	-	-	-	-	-	-	-	-
สตูล	Satun	-	-	-	-	-	-	-	-	-	-

ตารางที่ 8 : จำนวนเรือประมงที่ได้รับใบอนุญาตทำการประมงพาณิชย์ ทำการประมงในพื้นที่อ่าวไทย จำแนกตามขนาดเรือ (ตันกรอส) และเครื่องมือทำการประมง เป็นรายจังหวัด ปีการประมง 2566
Table 8 : Number of fishing boat be permitted commercial fishing license in the Gulf of Thailand classified by boat size (gross tons), by fishing gear and by province, 2023

8.12 ลอบปลา Fish traps

จังหวัด Province		รวม		น้อยกว่า 30.00 ตันกรอส		30.00 - 59.99 ตันกรอส		60.00 - 149.99 ตันกรอส		150 ตันกรอสขึ้นไป	
		จำนวน	ตันกรอส	จำนวน	ตันกรอส	จำนวน	ตันกรอส	จำนวน	ตันกรอส	จำนวน	ตันกรอส
รวม	Total	609	16,379.84	475	9,151.69	99	4,211.34	33	2,667.39	2	349.42
ตราด	Trat	5	182.69	1	19.59	4	163.10	-	-	-	-
จันทบุรี	Chanthaburi	3	47.34	3	47.34	-	-	-	-	-	-
ระยอง	Rayong	74	1,783.77	63	1,325.98	10	396.15	1	61.64	-	-
ชลบุรี	Chonburi	14	309.43	13	268.22	1	41.21	-	-	-	-
ฉะเชิงเทรา	Chachoengsao	-	-	-	-	-	-	-	-	-	-
สมุทรปราการ	Samut Prakan	6	121.83	5	87.38	1	34.45	-	-	-	-
กรุงเทพมหานคร	Bangkok Metropolis	-	-	-	-	-	-	-	-	-	-
สมุทรสาคร	Samut Sakhon	2	298.72	-	-	-	-	1	133.90	1	164.82
สมุทรสงคราม	Samut Songkhram	1	87.24	-	-	-	-	1	87.24	-	-
เพชรบุรี	Phetchaburi	14	555.55	5	107.42	7	317.59	2	130.54	-	-
ประจวบคีรีขันธ์	Prachuap Khiri Khan	60	2,053.62	31	584.09	23	1,004.95	6	464.58	-	-
ชุมพร	Chumphon	116	2,680.02	107	1,988.10	4	141.53	4	365.79	1	184.60
สุราษฎร์ธานี	Surat Thani	2	34.75	2	34.75	-	-	-	-	-	-
นครศรีธรรมราช	Nakhon Si Thammarat	1	14.67	1	14.67	-	-	-	-	-	-
สงขลา	Songkhla	3	94.35	2	54.65	1	39.70	-	-	-	-
ปัตตานี	Pattani	298	7,926.94	233	4,479.37	47	2,023.87	18	1,423.70	-	-
นราธิวาส	Narathiwat	8	111.19	8	111.19	-	-	-	-	-	-
ระนอง	Ranong	-	-	-	-	-	-	-	-	-	-
พังงา	Phangnga	-	-	-	-	-	-	-	-	-	-
ภูเก็ต	Phuket	-	-	-	-	-	-	-	-	-	-
กระบี่	Krabi	-	-	-	-	-	-	-	-	-	-
ตรัง	Trang	-	-	-	-	-	-	-	-	-	-
สตูล	Satun	2	77.73	1	28.94	1	48.79	-	-	-	-

ตารางที่ 8 : จำนวนเรือประมงที่ได้รับใบอนุญาตทำการประมงพาณิชย์ ทำการประมงในพื้นที่อ่าวไทย จำแนกตามขนาดเรือ (ตันกรอส) และเครื่องมือทำการประมง เป็นรายจังหวัด ปีการประมง 2566
Table 8 : Number of fishing boat be permitted commercial fishing license in the Gulf of Thailand classified by boat size (gross tons), by fishing gear and by province, 2023

8.13 ลอบปู Crab traps

จังหวัด Province		รวม		น้อยกว่า 30.00 ตันกรอส		30.00 - 59.99 ตันกรอส		60.00 - 149.99 ตันกรอส		150 ตันกรอสขึ้นไป	
		จำนวน	ตันกรอส	จำนวน	ตันกรอส	จำนวน	ตันกรอส	จำนวน	ตันกรอส	จำนวน	ตันกรอส
รวม	Total	352	7,491.07	300	5,503.11	51	1,904.93	1	83.03	-	-
ตราด	Trat	57	1,085.17	55	1,018.27	2	66.90	-	-	-	-
จันทบุรี	Chanthaburi	26	461.49	25	422.47	1	39.02	-	-	-	-
ระยอง	Rayong	23	389.98	22	356.43	1	33.55	-	-	-	-
ชลบุรี	Chonburi	37	597.61	37	597.61	-	-	-	-	-	-
ฉะเชิงเทรา	Chachoengsao	-	-	-	-	-	-	-	-	-	-
สมุทรปราการ	Samut Prakan	-	-	-	-	-	-	-	-	-	-
กรุงเทพมหานคร	Bangkok Metropolis	-	-	-	-	-	-	-	-	-	-
สมุทรสาคร	Samut Sakhon	7	238.37	5	108.19	1	47.15	1	83.03	-	-
สมุทรสงคราม	Samut Songkhram	-	-	-	-	-	-	-	-	-	-
เพชรบุรี	Phetchaburi	5	109.99	5	109.99	-	-	-	-	-	-
ประจวบคีรีขันธ์	Prachuap Khiri Khan	8	173.63	7	127.69	1	45.94	-	-	-	-
ชุมพร	Chumphon	24	610.91	18	405.18	6	205.73	-	-	-	-
สุราษฎร์ธานี	Surat Thani	50	999.13	44	786.29	6	212.84	-	-	-	-
นครศรีธรรมราช	Nakhon Si Thammarat	64	1,301.73	55	955.07	9	346.66	-	-	-	-
สงขลา	Songkhla	29	857.96	14	330.79	15	527.17	-	-	-	-
ปัตตานี	Pattani	22	665.10	13	285.13	9	379.97	-	-	-	-
นราธิวาส	Narathiwat	-	-	-	-	-	-	-	-	-	-
ระนอง	Ranong	-	-	-	-	-	-	-	-	-	-
พังงา	Phangnga	-	-	-	-	-	-	-	-	-	-
ภูเก็ต	Phuket	-	-	-	-	-	-	-	-	-	-
กระบี่	Krabi	-	-	-	-	-	-	-	-	-	-
ตรัง	Trang	-	-	-	-	-	-	-	-	-	-
สตูล	Satun	-	-	-	-	-	-	-	-	-	-

ตารางที่ 8 : จำนวนเรือประมงที่ได้รับใบอนุญาตทำการประมงพาณิชย์ ทำการประมงในพื้นที่อ่าวไทย จำแนกตามขนาดเรือ (ตันกรอส) และเครื่องมือทำการประมง เป็นรายจังหวัด ปีการประมง 2566

Table 8 : Number of fishing boat be permitted commercial fishing license in the Gulf of Thailand classified by boat size (gross tons), by fishing gear and by province, 2023

8.14 คราดหอยลาย Short-necked clam dredges

จังหวัด Province		รวม		น้อยกว่า 30.00 ตันกรอส		30.00 - 59.99 ตันกรอส		60.00 - 149.99 ตันกรอส		150 ตันกรอสขึ้นไป	
		จำนวน	ตันกรอส	จำนวน	ตันกรอส	จำนวน	ตันกรอส	จำนวน	ตันกรอส	จำนวน	ตันกรอส
รวม	Total	171	4,295.29	110	1,705.85	59	2,461.48	2	127.96	-	-
ตราด	Trat	11	173.32	10	135.64	1	37.68	-	-	-	-
จันทบุรี	Chanthaburi	-	-	-	-	-	-	-	-	-	-
ระยอง	Rayong	1	33.55	-	-	1	33.55	-	-	-	-
ชลบุรี	Chonburi	16	135.16	16	135.16	-	-	-	-	-	-
ฉะเชิงเทรา	Chachoengsao	3	19.74	3	19.74	-	-	-	-	-	-
สมุทรปราการ	Samut Prakan	-	-	-	-	-	-	-	-	-	-
กรุงเทพมหานคร	Bangkok Metropolis	-	-	-	-	-	-	-	-	-	-
สมุทรสาคร	Samut Sakhon	23	833.08	10	262.56	13	570.52	-	-	-	-
สมุทรสงคราม	Samut Songkhram	31	987.82	17	411.45	14	576.37	-	-	-	-
เพชรบุรี	Phetchaburi	59	1,166.36	45	526.37	13	574.80	1	65.19	-	-
ประจวบคีรีขันธ์	Prachuap Khiri Khan	1	31.05	-	-	1	31.05	-	-	-	-
ชุมพร	Chumphon	5	152.89	2	40.85	3	112.04	-	-	-	-
สุราษฎร์ธานี	Surat Thani	7	280.12	2	51.89	5	228.23	-	-	-	-
นครศรีธรรมราช	Nakhon Si Thammarat	-	-	-	-	-	-	-	-	-	-
สงขลา	Songkhla	10	322.56	3	74.11	7	248.45	-	-	-	-
ปัตตานี	Pattani	1	62.77	-	-	-	-	1	62.77	-	-
นราธิวาส	Narathiwat	1	19.14	1	19.14	-	-	-	-	-	-
ระนอง	Ranong	-	-	-	-	-	-	-	-	-	-
พังงา	Phangnga	-	-	-	-	-	-	-	-	-	-
ภูเก็ต	Phuket	-	-	-	-	-	-	-	-	-	-
กระบี่	Krabi	-	-	-	-	-	-	-	-	-	-
ตรัง	Trang	-	-	-	-	-	-	-	-	-	-
สตูล	Satun	2	77.73	1	28.94	1	48.79	-	-	-	-

ตารางที่ 8 : จำนวนเรือประมงที่ได้รับใบอนุญาตทำการประมงพาณิชย์ ทำการประมงในพื้นที่อ่าวไทย จำแนกตามขนาดเรือ (ตันกรอส) และเครื่องมือทำการประมง เป็นรายจังหวัด ปีการประมง 2566
Table 8 : Number of fishing boat be permitted commercial fishing license in the Gulf of Thailand classified by boat size (gross tons), by fishing gear and by province, 2023

8.15 คราดหอยแครง Cockle dredges

จังหวัด Province		รวม		น้อยกว่า 30.00 ตันกรอส		30.00 - 59.99 ตันกรอส		60.00 - 149.99 ตันกรอส		150 ตันกรอสขึ้นไป	
		จำนวน	ตันกรอส	จำนวน	ตันกรอส	จำนวน	ตันกรอส	จำนวน	ตันกรอส	จำนวน	ตันกรอส
รวม	Total	36	352.13	36	352.13	-	-	-	-	-	-
ตราด	Trat	1	17.33	1	17.33	-	-	-	-	-	-
จันทบุรี	Chanthaburi	-	-	-	-	-	-	-	-	-	-
ระยอง	Rayong	-	-	-	-	-	-	-	-	-	-
ชลบุรี	Chonburi	14	94.47	14	94.47	-	-	-	-	-	-
ฉะเชิงเทรา	Chachoengsao	3	19.74	3	19.74	-	-	-	-	-	-
สมุทรปราการ	Samut Prakan	-	-	-	-	-	-	-	-	-	-
กรุงเทพมหานคร	Bangkok Metropolis	-	-	-	-	-	-	-	-	-	-
สมุทรสาคร	Samut Sakhon	-	-	-	-	-	-	-	-	-	-
สมุทรสงคราม	Samut Songkhram	2	53.81	2	53.81	-	-	-	-	-	-
เพชรบุรี	Phetchaburi	14	134.42	14	134.42	-	-	-	-	-	-
ประจวบคีรีขันธ์	Prachuap Khiri Khan	-	-	-	-	-	-	-	-	-	-
ชุมพร	Chumphon	-	-	-	-	-	-	-	-	-	-
สุราษฎร์ธานี	Surat Thani	1	13.22	1	13.22	-	-	-	-	-	-
นครศรีธรรมราช	Nakhon Si Thammarat	-	-	-	-	-	-	-	-	-	-
สงขลา	Songkhla	-	-	-	-	-	-	-	-	-	-
ปัตตานี	Pattani	-	-	-	-	-	-	-	-	-	-
นราธิวาส	Narathiwat	1	19.14	1	19.14	-	-	-	-	-	-
ระนอง	Ranong	-	-	-	-	-	-	-	-	-	-
พังงา	Phangnga	-	-	-	-	-	-	-	-	-	-
ภูเก็ต	Phuket	-	-	-	-	-	-	-	-	-	-
กระบี่	Krabi	-	-	-	-	-	-	-	-	-	-
ตรัง	Trang	-	-	-	-	-	-	-	-	-	-
สตูล	Satun	-	-	-	-	-	-	-	-	-	-

ตารางที่ 8 : จำนวนเรือประมงที่ได้รับใบอนุญาตทำการประมงพาณิชย์ ทำการประมงในพื้นที่อ่าวไทย จำแนกตามขนาดเรือ (ตันกรอส) และเครื่องมือทำการประมง เป็นรายจังหวัด ปีการประมง 2566
Table 8 : Number of fishing boat be permitted commercial fishing license in the Gulf of Thailand classified by boat size (gross tons), by fishing gear and by province, 2023

8.16 คราดหอยอื่น Other dredges

จังหวัด Province		รวม		น้อยกว่า 30.00 ตันกรอส		30.00 - 59.99 ตันกรอส		60.00 - 149.99 ตันกรอส		150 ตันกรอสขึ้นไป	
		จำนวน	ตันกรอส	จำนวน	ตันกรอส	จำนวน	ตันกรอส	จำนวน	ตันกรอส	จำนวน	ตันกรอส
รวม	Total	133	3,428.82	85	1,307.84	46	1,993.02	2	127.96	-	-
ตราด	Trat	3	32.48	3	32.48	-	-	-	-	-	-
จันทบุรี	Chanthaburi	1	18.66	1	18.66	-	-	-	-	-	-
ระยอง	Rayong	-	-	-	-	-	-	-	-	-	-
ชลบุรี	Chonburi	12	77.51	12	77.51	-	-	-	-	-	-
ฉะเชิงเทรา	Chachoengsao	3	19.74	3	19.74	-	-	-	-	-	-
สมุทรปราการ	Samut Prakan	1	27.91	1	27.91	-	-	-	-	-	-
กรุงเทพมหานคร	Bangkok Metropolis	-	-	-	-	-	-	-	-	-	-
สมุทรสาคร	Samut Sakhon	22	803.69	9	233.17	13	570.52	-	-	-	-
สมุทรสงคราม	Samut Songkhram	29	943.52	15	367.15	14	576.37	-	-	-	-
เพชรบุรี	Phetchaburi	47	967.12	35	396.07	11	505.86	1	65.19	-	-
ประจวบคีรีขันธ์	Prachuap Khiri Khan	-	-	-	-	-	-	-	-	-	-
ชุมพร	Chumphon	5	152.89	2	40.85	3	112.04	-	-	-	-
สุราษฎร์ธานี	Surat Thani	7	280.12	2	51.89	5	228.23	-	-	-	-
นครศรีธรรมราช	Nakhon Si Thammarat	-	-	-	-	-	-	-	-	-	-
สงขลา	Songkhla	1	23.27	1	23.27	-	-	-	-	-	-
ปัตตานี	Pattani	1	62.77	-	-	-	-	1	62.77	-	-
นราธิวาส	Narathiwat	1	19.14	1	19.14	-	-	-	-	-	-
ระนอง	Ranong	-	-	-	-	-	-	-	-	-	-
พังงา	Phangnga	-	-	-	-	-	-	-	-	-	-
ภูเก็ต	Phuket	-	-	-	-	-	-	-	-	-	-
กระบี่	Krabi	-	-	-	-	-	-	-	-	-	-
ตรัง	Trang	-	-	-	-	-	-	-	-	-	-
สตูล	Satun	-	-	-	-	-	-	-	-	-	-

ตารางที่ 8 : จำนวนเรือประมงที่ได้รับใบอนุญาตทำการประมงพาณิชย์ ทำการประมงในพื้นที่อ่าวไทย จำแนกตามขนาดเรือ (ตันกรอส) และเครื่องมือทำการประมง เป็นรายจังหวัด ปีการประมง 2566
Table 8 : Number of fishing boat be permitted commercial fishing license in the Gulf of Thailand classified by boat size (gross tons), by fishing gear and by province, 2023

8.17 อวนรุนเคย Push nets

จังหวัด Province		รวม		น้อยกว่า 30.00 ตันกรอส		30.00 - 59.99 ตันกรอส		60.00 - 149.99 ตันกรอส		150 ตันกรอสขึ้นไป	
		จำนวน	ตันกรอส	จำนวน	ตันกรอส	จำนวน	ตันกรอส	จำนวน	ตันกรอส	จำนวน	ตันกรอส
รวม	Total	99	2,829.71	70	1,459.33	21	851.98	8	518.40	-	-
ตราด	Trat	1	12.96	1	12.96	-	-	-	-	-	-
จันทบุรี	Chanthaburi	-	-	-	-	-	-	-	-	-	-
ระยอง	Rayong	-	-	-	-	-	-	-	-	-	-
ชลบุรี	Chonburi	2	42.74	1	5.02	1	37.72	-	-	-	-
ฉะเชิงเทรา	Chachoengsao	3	45.16	3	45.16	-	-	-	-	-	-
สมุทรปราการ	Samut Prakan	35	1,019.87	22	470.98	12	487.65	1	61.24	-	-
กรุงเทพมหานคร	Bangkok Metropolis	-	-	-	-	-	-	-	-	-	-
สมุทรสาคร	Samut Sakhon	52	1,612.09	37	828.32	8	326.61	7	457.16	-	-
สมุทรสงคราม	Samut Songkhram	-	-	-	-	-	-	-	-	-	-
เพชรบุรี	Phetchaburi	2	33.29	2	33.29	-	-	-	-	-	-
ประจวบคีรีขันธ์	Prachuap Khiri Khan	-	-	-	-	-	-	-	-	-	-
ชุมพร	Chumphon	-	-	-	-	-	-	-	-	-	-
สุราษฎร์ธานี	Surat Thani	4	63.60	4	63.60	-	-	-	-	-	-
นครศรีธรรมราช	Nakhon Si Thammarat	-	-	-	-	-	-	-	-	-	-
สงขลา	Songkhla	-	-	-	-	-	-	-	-	-	-
ปัตตานี	Pattani	-	-	-	-	-	-	-	-	-	-
นราธิวาส	Narathiwat	-	-	-	-	-	-	-	-	-	-
ระนอง	Ranong	-	-	-	-	-	-	-	-	-	-
พังงา	Phangnga	-	-	-	-	-	-	-	-	-	-
ภูเก็ต	Phuket	-	-	-	-	-	-	-	-	-	-
กระบี่	Krabi	-	-	-	-	-	-	-	-	-	-
ตรัง	Trang	-	-	-	-	-	-	-	-	-	-
สตูล	Satun	-	-	-	-	-	-	-	-	-	-

ตารางที่ 8 : จำนวนเรือประมงที่ได้รับใบอนุญาตทำการประมงพาณิชย์ ทำการประมงในพื้นที่อ่าวไทย จำแนกตามขนาดเรือ (ตันกรอส) และเครื่องมือทำการประมง เป็นรายจังหวัด ปีการประมง 2566
Table 8 : Number of fishing boat be permitted commercial fishing license in the Gulf of Thailand classified by boat size (gross tons), by fishing gear and by province, 2023

8.18 อวนติดตา Gill nets

จังหวัด Province		รวม		น้อยกว่า 30.00 ตันกรอส		30.00 - 59.99 ตันกรอส		60.00 - 149.99 ตันกรอส		150 ตันกรอสขึ้นไป	
		จำนวน	ตันกรอส	จำนวน	ตันกรอส	จำนวน	ตันกรอส	จำนวน	ตันกรอส	จำนวน	ตันกรอส
รวม	Total	819	26,874.71	488	8,835.90	241	10,637.43	89	7,237.53	1	163.85
ตราด	Trat	35	1,095.57	18	392.95	17	702.62	-	-	-	-
จันทบุรี	Chanthaburi	1	16.41	1	16.41	-	-	-	-	-	-
ระยอง	Rayong	80	4,297.52	28	630.35	27	1,330.58	24	2,172.74	1	163.85
ชลบุรี	Chonburi	90	1,554.71	88	1,448.90	1	35.85	1	69.96	-	-
ฉะเชิงเทรา	Chachoengsao	21	425.52	21	425.52	-	-	-	-	-	-
สมุทรปราการ	Samut Prakan	15	305.76	15	305.76	-	-	-	-	-	-
กรุงเทพมหานคร	Bangkok Metropolis	-	-	-	-	-	-	-	-	-	-
สมุทรสาคร	Samut Sakhon	21	987.84	11	203.77	3	145.06	7	639.01	-	-
สมุทรสงคราม	Samut Songkhram	10	315.29	7	128.34	2	81.79	1	105.16	-	-
เพชรบุรี	Phetchaburi	121	4,851.23	35	735.36	73	3,161.38	13	954.49	-	-
ประจวบคีรีขันธ์	Prachuap Khiri Khan	54	924.66	53	889.89	1	34.77	-	-	-	-
ชุมพร	Chumphon	108	4,922.19	29	495.94	53	2,529.59	26	1,896.66	-	-
สุราษฎร์ธานี	Surat Thani	88	1,645.08	80	1,271.55	7	267.84	1	105.69	-	-
นครศรีธรรมราช	Nakhon Si Thammarat	67	2,782.83	20	415.98	37	1,544.01	10	822.84	-	-
สงขลา	Songkhla	60	1,617.31	44	805.44	11	441.97	5	369.90	-	-
ปัตตานี	Pattani	37	920.82	28	506.56	8	313.18	1	101.08	-	-
นราธิวาส	Narathiwat	8	118.16	8	118.16	-	-	-	-	-	-
ระนอง	Ranong	-	-	-	-	-	-	-	-	-	-
พังงา	Phangnga	1	16.08	1	16.08	-	-	-	-	-	-
ภูเก็ต	Phuket	-	-	-	-	-	-	-	-	-	-
กระบี่	Krabi	-	-	-	-	-	-	-	-	-	-
ตรัง	Trang	-	-	-	-	-	-	-	-	-	-
สตูล	Satun	2	77.73	1	28.94	1	48.79	-	-	-	-

ตารางที่ 8 : จำนวนเรือประมงที่ได้รับใบอนุญาตทำการประมงพาณิชย์ ทำการประมงในพื้นที่อ่าวไทย จำแนกตามขนาดเรือ (ตันกรอส) และเครื่องมือทำการประมง เป็นรายจังหวัด ปีการประมง 2566
Table 8 : Number of fishing boat be permitted commercial fishing license in the Gulf of Thailand classified by boat size (gross tons), by fishing gear and by province, 2023

8.19 แผงยกปูจักจั่น Red frog crab

จังหวัด Province		รวม		น้อยกว่า 30.00 ตันกรอส		30.00 - 59.99 ตันกรอส		60.00 - 149.99 ตันกรอส		150 ตันกรอสขึ้นไป	
		จำนวน	ตันกรอส	จำนวน	ตันกรอส	จำนวน	ตันกรอส	จำนวน	ตันกรอส	จำนวน	ตันกรอส
รวม	Total	-	-	-	-	-	-	-	-	-	-
ตราด	Trat	-	-	-	-	-	-	-	-	-	-
จันทบุรี	Chanthaburi	-	-	-	-	-	-	-	-	-	-
ระยอง	Rayong	-	-	-	-	-	-	-	-	-	-
ชลบุรี	Chonburi	-	-	-	-	-	-	-	-	-	-
ฉะเชิงเทรา	Chachoengsao	-	-	-	-	-	-	-	-	-	-
สมุทรปราการ	Samut Prakan	-	-	-	-	-	-	-	-	-	-
กรุงเทพมหานคร	Bangkok Metropolis	-	-	-	-	-	-	-	-	-	-
สมุทรสาคร	Samut Sakhon	-	-	-	-	-	-	-	-	-	-
สมุทรสงคราม	Samut Songkhram	-	-	-	-	-	-	-	-	-	-
เพชรบุรี	Phetchaburi	-	-	-	-	-	-	-	-	-	-
ประจวบคีรีขันธ์	Prachuap Khiri Khan	-	-	-	-	-	-	-	-	-	-
ชุมพร	Chumphon	-	-	-	-	-	-	-	-	-	-
สุราษฎร์ธานี	Surat Thani	-	-	-	-	-	-	-	-	-	-
นครศรีธรรมราช	Nakhon Si Thammarat	-	-	-	-	-	-	-	-	-	-
สงขลา	Songkhla	-	-	-	-	-	-	-	-	-	-
ปัตตานี	Pattani	-	-	-	-	-	-	-	-	-	-
นราธิวาส	Narathiwat	-	-	-	-	-	-	-	-	-	-
ระนอง	Ranong	-	-	-	-	-	-	-	-	-	-
พังงา	Phangnga	-	-	-	-	-	-	-	-	-	-
ภูเก็ต	Phuket	-	-	-	-	-	-	-	-	-	-
กระบี่	Krabi	-	-	-	-	-	-	-	-	-	-
ตรัง	Trang	-	-	-	-	-	-	-	-	-	-
สตูล	Satun	-	-	-	-	-	-	-	-	-	-

ตารางที่ 8 : จำนวนเรือประมงที่ได้รับใบอนุญาตทำการประมงพาณิชย์ ทำการประมงในพื้นที่อ่าวไทย จำแนกตามขนาดเรือ (ตันกรอส) และเครื่องมือทำการประมง เป็นรายจังหวัด ปีการประมง 2566
 Table 8 : Number of fishing boat be permitted commercial fishing license in the Gulf of Thailand classified by boat size (gross tons), by fishing gear and by province, 2023

8.20 เบ็ดมือ Handline

จังหวัด Province		รวม		น้อยกว่า 30.00 ตันกรอส		30.00 - 59.99 ตันกรอส		60.00 - 149.99 ตันกรอส		150 ตันกรอสขึ้นไป	
		จำนวน	ตันกรอส	จำนวน	ตันกรอส	จำนวน	ตันกรอส	จำนวน	ตันกรอส	จำนวน	ตันกรอส
รวม	Total	6,652	288,364.52	3,130	59,434.74	1,945	85,800.64	1,528	134,468.97	49	8,660.17
ตราด	Trat	481	16,527.02	271	4,671.77	145	6,567.28	63	4,975.10	2	312.87
จันทบุรี	Chanthaburi	114	3,395.21	70	1,333.50	39	1,705.21	5	356.50	-	-
ระยอง	Rayong	545	24,680.26	307	6,302.57	110	4,796.80	111	10,644.51	17	2,936.38
ชลบุรี	Chonburi	407	13,511.07	271	4,612.08	66	2,984.92	69	5,752.83	1	161.24
ฉะเชิงเทรา	Chachoengsao	10	196.65	9	151.94	1	44.71	-	-	-	-
สมุทรปราการ	Samut Prakan	105	7,491.81	14	273.47	14	764.71	77	6,453.63	-	-
กรุงเทพมหานคร	Bangkok Metropolis	2	168.32	-	-	-	-	2	168.32	-	-
สมุทรสาคร	Samut Sakhon	320	18,756.57	82	1,675.59	96	4,456.26	137	11,611.73	5	1,012.99
สมุทรสงคราม	Samut Songkhram	492	39,162.72	33	758.64	91	4,430.34	366	33,610.36	2	363.38
เพชรบุรี	Phetchaburi	450	18,112.50	182	3,911.57	205	8,697.92	63	5,503.01	-	-
ประจวบคีรีขันธ์	Prachuap Khiri Khan	488	16,496.06	296	5,723.25	140	5,617.46	49	4,604.67	3	550.63
ชุมพร	Chumphon	752	27,566.51	430	8,037.14	192	8,396.85	129	10,947.92	1	184.60
สุราษฎร์ธานี	Surat Thani	346	11,594.83	204	3,872.95	104	4,476.28	37	3,060.79	1	184.81
นครศรีธรรมราช	Nakhon Si Thammarat	744	30,248.67	300	5,892.41	331	14,074.15	111	9,921.14	2	360.97
สงขลา	Songkhla	411	17,694.49	125	2,420.16	218	9,818.82	65	4,963.84	3	491.67
ปัตตานี	Pattani	903	40,788.65	471	8,898.40	185	8,594.52	235	21,195.15	12	2,100.58
นราธิวาส	Narathiwat	46	936.76	39	519.66	3	157.78	4	259.32	-	-
ระนอง	Ranong	-	-	-	-	-	-	-	-	-	-
พังงา	Phangnga	25	412.73	22	298.87	3	113.86	-	-	-	-
ภูเก็ต	Phuket	5	235.17	3	51.83	-	-	2	183.34	-	-
กระบี่	Krabi	-	-	-	-	-	-	-	-	-	-
ตรัง	Trang	1	105.53	-	-	-	-	1	105.53	-	-
สตูล	Satun	5	282.99	1	28.94	2	102.77	2	151.28	-	-

ตารางที่ 8 : จำนวนเรือประมงที่ได้รับใบอนุญาตทำการประมงพาณิชย์ ทำการประมงในพื้นที่อ่าวไทย จำแนกตามขนาดเรือ (ตันกรอส) และเครื่องมือทำการประมง เป็นรายจังหวัด ปีการประมง 2566
Table 8 : Number of fishing boat be permitted commercial fishing license in the Gulf of Thailand classified by boat size (gross tons), by fishing gear and by province, 2023

8.21 เบ็ดราว Long line

จังหวัด Province		รวม		น้อยกว่า 30.00 ตันกรอส		30.00 - 59.99 ตันกรอส		60.00 - 149.99 ตันกรอส		150 ตันกรอสขึ้นไป	
		จำนวน	ตันกรอส	จำนวน	ตันกรอส	จำนวน	ตันกรอส	จำนวน	ตันกรอส	จำนวน	ตันกรอส
รวม	Total	151	4,100.97	101	1,956.08	48	2,011.44	2	133.45	-	-
ตราด	Trat	15	295.62	13	204.20	2	91.42	-	-	-	-
จันทบุรี	Chanthaburi	-	-	-	-	-	-	-	-	-	-
ระยอง	Rayong	1	25.43	1	25.43	-	-	-	-	-	-
ชลบุรี	Chonburi	2	20.71	2	20.71	-	-	-	-	-	-
ฉะเชิงเทรา	Chachoengsao	-	-	-	-	-	-	-	-	-	-
สมุทรปราการ	Samut Prakan	1	34.45	-	-	1	34.45	-	-	-	-
กรุงเทพมหานคร	Bangkok Metropolis	-	-	-	-	-	-	-	-	-	-
สมุทรสาคร	Samut Sakhon	-	-	-	-	-	-	-	-	-	-
สมุทรสงคราม	Samut Songkhram	-	-	-	-	-	-	-	-	-	-
เพชรบุรี	Phetchaburi	22	804.89	8	189.09	14	615.80	-	-	-	-
ประจวบคีรีขันธ์	Prachuap Khiri Khan	56	1,439.69	41	804.86	14	569.55	1	65.28	-	-
ชุมพร	Chumphon	34	779.57	29	574.00	5	205.57	-	-	-	-
สุราษฎร์ธานี	Surat Thani	2	65.77	-	-	2	65.77	-	-	-	-
นครศรีธรรมราช	Nakhon Si Thammarat	7	224.00	3	73.76	4	150.24	-	-	-	-
สงขลา	Songkhla	4	132.01	2	38.73	2	93.28	-	-	-	-
ปัตตานี	Pattani	5	253.53	-	-	4	185.36	1	68.17	-	-
นราธิวาส	Narathiwat	2	25.30	2	25.30	-	-	-	-	-	-
ระนอง	Ranong	-	-	-	-	-	-	-	-	-	-
พังงา	Phangnga	-	-	-	-	-	-	-	-	-	-
ภูเก็ต	Phuket	-	-	-	-	-	-	-	-	-	-
กระบี่	Krabi	-	-	-	-	-	-	-	-	-	-
ตรัง	Trang	-	-	-	-	-	-	-	-	-	-
สตูล	Satun	-	-	-	-	-	-	-	-	-	-

ตารางที่ 8 : จำนวนเรือประมงที่ได้รับใบอนุญาตทำการประมงพาณิชย์ ทำการประมงในพื้นที่อ่าวไทย จำแนกตามขนาดเรือ (ตันกรอส) และเครื่องมือทำการประมง เป็นรายจังหวัด ปีการประมง 2566
Table 8 : Number of fishing boat be permitted commercial fishing license in the Gulf of Thailand classified by boat size (gross tons), by fishing gear and by province, 2023

8.22 เรือประกอบเครื่องกำเนิดไฟฟ้า (เรือปั่นไฟ) Vessel generator

จังหวัด Province		รวม		น้อยกว่า 30.00 ตันกรอส		30.00 - 59.99 ตันกรอส		60.00 - 149.99 ตันกรอส		150 ตันกรอสขึ้นไป	
		จำนวน	ตันกรอส	จำนวน	ตันกรอส	จำนวน	ตันกรอส	จำนวน	ตันกรอส	จำนวน	ตันกรอส
รวม	Total	1,247	24,287.11	1,175	21,714.69	71	2,506.17	1	66.25	-	-
ตราด	Trat	92	1,738.10	87	1,567.24	5	170.86	-	-	-	-
จันทบุรี	Chanthaburi	-	-	-	-	-	-	-	-	-	-
ระยอง	Rayong	176	3,670.26	172	3,502.85	3	101.16	1	66.25	-	-
ชลบุรี	Chonburi	14	277.17	12	205.24	2	71.93	-	-	-	-
ฉะเชิงเทรา	Chachoengsao	-	-	-	-	-	-	-	-	-	-
สมุทรปราการ	Samut Prakan	20	355.22	20	355.22	-	-	-	-	-	-
กรุงเทพมหานคร	Bangkok Metropolis	-	-	-	-	-	-	-	-	-	-
สมุทรสาคร	Samut Sakhon	73	1,627.12	64	1,315.62	9	311.50	-	-	-	-
สมุทรสงคราม	Samut Songkhram	-	-	-	-	-	-	-	-	-	-
เพชรบุรี	Phetchaburi	-	-	-	-	-	-	-	-	-	-
ประจวบคีรีขันธ์	Prachuap Khiri Khan	175	3,758.61	144	2,673.25	31	1,085.36	-	-	-	-
ชุมพร	Chumphon	238	4,325.46	229	3,994.47	9	330.99	-	-	-	-
สุราษฎร์ธานี	Surat Thani	-	-	-	-	-	-	-	-	-	-
นครศรีธรรมราช	Nakhon Si Thammarat	11	202.23	11	202.23	-	-	-	-	-	-
สงขลา	Songkhla	14	341.94	11	237.38	3	104.56	-	-	-	-
ปัตตานี	Pattani	412	7,697.49	403	7,367.68	9	329.81	-	-	-	-
นราธิวาส	Narathiwat	3	37.60	3	37.60	-	-	-	-	-	-
ระนอง	Ranong	-	-	-	-	-	-	-	-	-	-
พังงา	Phangnga	16	204.08	16	204.08	-	-	-	-	-	-
ภูเก็ต	Phuket	3	51.83	3	51.83	-	-	-	-	-	-
กระบี่	Krabi	-	-	-	-	-	-	-	-	-	-
ตรัง	Trang	-	-	-	-	-	-	-	-	-	-
สตูล	Satun	-	-	-	-	-	-	-	-	-	-

ตารางที่ 9 : จำนวนเรือประมงที่ได้รับใบอนุญาตทำการประมงพาณิชย์ ทำการประมงในพื้นที่อันดามัน จำแนกตามขนาดเรือ (ตันกรอส) และเครื่องมือทำการประมง เป็นรายจังหวัด ปีการประมง 2566
Table 9 : Number of fishing boat be permitted commercial fishing license in the Andaman classified by boat size (gross tons), by fishing gear and by province, 2023

9.1 อวนลากแผ่นตะเฆ่ Otter board trawls

จังหวัด Province		รวม		น้อยกว่า 30.00 ตันกรอส		30.00 - 59.99 ตันกรอส		60.00 - 149.99 ตันกรอส		150 ตันกรอสขึ้นไป	
		จำนวน	ตันกรอส	จำนวน	ตันกรอส	จำนวน	ตันกรอส	จำนวน	ตันกรอส	จำนวน	ตันกรอส
รวม	Total	385	24,887.67	43	818.76	150	7,193.64	182	14,667.92	10	2,207.35
ตราด	Trat	-	-	-	-	-	-	-	-	-	-
จันทบุรี	Chanthaburi	-	-	-	-	-	-	-	-	-	-
ระยอง	Rayong	-	-	-	-	-	-	-	-	-	-
ชลบุรี	Chonburi	-	-	-	-	-	-	-	-	-	-
ฉะเชิงเทรา	Chachoengsao	-	-	-	-	-	-	-	-	-	-
สมุทรปราการ	Samut Prakan	-	-	-	-	-	-	-	-	-	-
กรุงเทพมหานคร	Bangkok Metropolis	-	-	-	-	-	-	-	-	-	-
สมุทรสาคร	Samut Sakhon	2	430.19	-	-	-	-	-	-	2	430.19
สมุทรสงคราม	Samut Songkhram	6	403.35	-	-	1	54.44	5	348.91	-	-
เพชรบุรี	Phetchaburi	-	-	-	-	-	-	-	-	-	-
ประจวบคีรีขันธ์	Prachuap Khiri Khan	-	-	-	-	-	-	-	-	-	-
ชุมพร	Chumphon	-	-	-	-	-	-	-	-	-	-
สุราษฎร์ธานี	Surat Thani	-	-	-	-	-	-	-	-	-	-
นครศรีธรรมราช	Nakhon Si Thammarat	-	-	-	-	-	-	-	-	-	-
สงขลา	Songkhla	-	-	-	-	-	-	-	-	-	-
ปัตตานี	Pattani	-	-	-	-	-	-	-	-	-	-
นราธิวาส	Narathiwat	-	-	-	-	-	-	-	-	-	-
ระนอง	Ranong	154	11,180.11	6	164.56	68	3,255.76	74	6,525.58	6	1,234.21
พังงา	Phangnga	9	401.25	2	38.41	5	232.45	2	130.39	-	-
ภูเก็ต	Phuket	63	4,107.66	5	122.62	21	1,069.49	37	2,915.55	-	-
กระบี่	Krabi	-	-	-	-	-	-	-	-	-	-
ตรัง	Trang	120	7,736.75	4	108.39	52	2,470.97	62	4,614.44	2	542.95
สตูล	Satun	31	628.36	26	384.78	3	110.53	2	133.05	-	-

ตารางที่ 9 : จำนวนเรือประมงที่ได้รับใบอนุญาตทำการประมงพาณิชย์ ทำการประมงในพื้นที่อันดามัน จำแนกตามขนาดเรือ (ตันกรอส) และเครื่องมือทำการประมง เป็นรายจังหวัด ปีการประมง 2566
Table 9 : Number of fishing boat be permitted commercial fishing license in the Andaman classified by boat size (gross tons), by fishing gear and by province, 2023

9.2 อวนลากคู่ Pair trawls

จังหวัด Province		รวม		น้อยกว่า 30.00 ตันกรอส		30.00 - 59.99 ตันกรอส		60.00 - 149.99 ตันกรอส		150 ตันกรอสขึ้นไป	
		จำนวน	ตันกรอส	จำนวน	ตันกรอส	จำนวน	ตันกรอส	จำนวน	ตันกรอส	จำนวน	ตันกรอส
รวม	Total	204	15,469.47	1	29.56	66	3,333.53	136	11,951.91	1	154.47
ตราด	Trat	-	-	-	-	-	-	-	-	-	-
จันทบุรี	Chanthaburi	-	-	-	-	-	-	-	-	-	-
ระยอง	Rayong	-	-	-	-	-	-	-	-	-	-
ชลบุรี	Chonburi	-	-	-	-	-	-	-	-	-	-
ฉะเชิงเทรา	Chachoengsao	-	-	-	-	-	-	-	-	-	-
สมุทรปราการ	Samut Prakan	-	-	-	-	-	-	-	-	-	-
กรุงเทพมหานคร	Bangkok Metropolis	-	-	-	-	-	-	-	-	-	-
สมุทรสาคร	Samut Sakhon	-	-	-	-	-	-	-	-	-	-
สมุทรสงคราม	Samut Songkhram	12	1,217.67	-	-	1	49.92	11	1,167.75	-	-
เพชรบุรี	Phetchaburi	-	-	-	-	-	-	-	-	-	-
ประจวบคีรีขันธ์	Prachuap Khiri Khan	-	-	-	-	-	-	-	-	-	-
ชุมพร	Chumphon	-	-	-	-	-	-	-	-	-	-
สุราษฎร์ธานี	Surat Thani	-	-	-	-	-	-	-	-	-	-
นครศรีธรรมราช	Nakhon Si Thammarat	-	-	-	-	-	-	-	-	-	-
สงขลา	Songkhla	-	-	-	-	-	-	-	-	-	-
ปัตตานี	Pattani	-	-	-	-	-	-	-	-	-	-
นราธิวาส	Narathiwat	-	-	-	-	-	-	-	-	-	-
ระนอง	Ranong	62	5,719.89	1	29.56	3	159.34	58	5,530.99	-	-
พังงา	Phangnga	2	130.26	-	-	1	59.70	1	70.56	-	-
ภูเก็ต	Phuket	94	5,982.99	-	-	47	2,372.32	46	3,456.20	1	154.47
กระบี่	Krabi	-	-	-	-	-	-	-	-	-	-
ตรัง	Trang	16	1,211.83	-	-	4	205.40	12	1,006.43	-	-
สตูล	Satun	18	1,206.83	-	-	10	486.85	8	719.98	-	-

ตารางที่ 9 : จำนวนเรือประมงที่ได้รับใบอนุญาตทำการประมงพาณิชย์ ทำการประมงในพื้นที่อันดามัน จำแนกตามขนาดเรือ (ตันกรอส) และเครื่องมือทำการประมง เป็นรายจังหวัด ปีการประมง 2566
 Table 9 : Number of fishing boat be permitted commercial fishing license in the Andaman classified by boat size (gross tons), by fishing gear and by province, 2023

9.3 อวนลากคานถ่าง Beam trawls

จังหวัด Province		รวม		น้อยกว่า 30.00 ตันกรอส		30.00 - 59.99 ตันกรอส		60.00 - 149.99 ตันกรอส		150 ตันกรอสขึ้นไป	
		จำนวน	ตันกรอส	จำนวน	ตันกรอส	จำนวน	ตันกรอส	จำนวน	ตันกรอส	จำนวน	ตันกรอส
รวม	Total	-	-	-	-	-	-	-	-	-	-
ตราด	Trat	-	-	-	-	-	-	-	-	-	-
จันทบุรี	Chanthaburi	-	-	-	-	-	-	-	-	-	-
ระยอง	Rayong	-	-	-	-	-	-	-	-	-	-
ชลบุรี	Chonburi	-	-	-	-	-	-	-	-	-	-
ฉะเชิงเทรา	Chachoengsao	-	-	-	-	-	-	-	-	-	-
สมุทรปราการ	Samut Prakan	-	-	-	-	-	-	-	-	-	-
กรุงเทพมหานคร	Bangkok Metropolis	-	-	-	-	-	-	-	-	-	-
สมุทรสาคร	Samut Sakhon	-	-	-	-	-	-	-	-	-	-
สมุทรสงคราม	Samut Songkhram	-	-	-	-	-	-	-	-	-	-
เพชรบุรี	Phetchaburi	-	-	-	-	-	-	-	-	-	-
ประจวบคีรีขันธ์	Prachuap Khiri Khan	-	-	-	-	-	-	-	-	-	-
ชุมพร	Chumphon	-	-	-	-	-	-	-	-	-	-
สุราษฎร์ธานี	Surat Thani	-	-	-	-	-	-	-	-	-	-
นครศรีธรรมราช	Nakhon Si Thammarat	-	-	-	-	-	-	-	-	-	-
สงขลา	Songkhla	-	-	-	-	-	-	-	-	-	-
ปัตตานี	Pattani	-	-	-	-	-	-	-	-	-	-
นราธิวาส	Narathiwat	-	-	-	-	-	-	-	-	-	-
ระนอง	Ranong	-	-	-	-	-	-	-	-	-	-
พังงา	Phangnga	-	-	-	-	-	-	-	-	-	-
ภูเก็ต	Phuket	-	-	-	-	-	-	-	-	-	-
กระบี่	Krabi	-	-	-	-	-	-	-	-	-	-
ตรัง	Trang	-	-	-	-	-	-	-	-	-	-
สตูล	Satun	-	-	-	-	-	-	-	-	-	-

ตารางที่ 9 : จำนวนเรือประมงที่ได้รับใบอนุญาตทำการประมงพาณิชย์ ทำการประมงในพื้นที่อันดามัน จำแนกตามขนาดเรือ (ตันกรอส) และเครื่องมือทำการประมง เป็นรายจังหวัด ปีการประมง 2566
Table 9 : Number of fishing boat be permitted commercial fishing license in the Andaman classified by boat size (gross tons), by fishing gear and by province, 2023

9.4 อวนล้อมจับ Surrounding nets

จังหวัด Province		รวม		น้อยกว่า 30.00 ตันกรอส		30.00 - 59.99 ตันกรอส		60.00 - 149.99 ตันกรอส		150 ตันกรอสขึ้นไป	
		จำนวน	ตันกรอส	จำนวน	ตันกรอส	จำนวน	ตันกรอส	จำนวน	ตันกรอส	จำนวน	ตันกรอส
รวม	Total	218	19,358.04	4	91.48	52	2,450.65	144	13,489.03	18	3,326.88
ตราด	Trat	-	-	-	-	-	-	-	-	-	-
จันทบุรี	Chanthaburi	-	-	-	-	-	-	-	-	-	-
ระยอง	Rayong	-	-	-	-	-	-	-	-	-	-
ชลบุรี	Chonburi	-	-	-	-	-	-	-	-	-	-
ฉะเชิงเทรา	Chachoengsao	-	-	-	-	-	-	-	-	-	-
สมุทรปราการ	Samut Prakan	-	-	-	-	-	-	-	-	-	-
กรุงเทพมหานคร	Bangkok Metropolis	-	-	-	-	-	-	-	-	-	-
สมุทรสาคร	Samut Sakhon	-	-	-	-	-	-	-	-	-	-
สมุทรสงคราม	Samut Songkhram	-	-	-	-	-	-	-	-	-	-
เพชรบุรี	Phetchaburi	-	-	-	-	-	-	-	-	-	-
ประจวบคีรีขันธ์	Prachuap Khiri Khan	-	-	-	-	-	-	-	-	-	-
ชุมพร	Chumphon	-	-	-	-	-	-	-	-	-	-
สุราษฎร์ธานี	Surat Thani	-	-	-	-	-	-	-	-	-	-
นครศรีธรรมราช	Nakhon Si Thammarat	-	-	-	-	-	-	-	-	-	-
สงขลา	Songkhla	2	311.60	-	-	-	-	1	136.19	1	175.41
ปัตตานี	Pattani	-	-	-	-	-	-	-	-	-	-
นราธิวาส	Narathiwat	-	-	-	-	-	-	-	-	-	-
ระนอง	Ranong	25	2,893.91	-	-	1	51.57	18	1,809.35	6	1,032.99
พังงา	Phangnga	99	8,518.86	3	63.44	28	1,345.20	59	5,397.04	9	1,713.18
ภูเก็ต	Phuket	28	3,091.06	-	-	3	122.44	23	2,563.32	2	405.30
กระบี่	Krabi	16	873.83	1	28.04	11	449.63	4	396.16	-	-
ตรัง	Trang	11	780.33	-	-	4	210.43	7	569.90	-	-
สตูล	Satun	37	2,888.45	-	-	5	271.38	32	2,617.07	-	-

ตารางที่ 9 : จำนวนเรือประมงที่ได้รับใบอนุญาตทำการประมงพาณิชย์ ทำการประมงในพื้นที่อันดามัน จำแนกตามขนาดเรือ (ตันกรอส) และเครื่องมือทำการประมง เป็นรายจังหวัด ปีการประมง 2566
Table 9 : Number of fishing boat be permitted commercial fishing license in the Andaman classified by boat size (gross tons), by fishing gear and by province, 2023

9.5 อวนล้อมจับปลากระตัก Anchovy surrounding nets

จังหวัด Province		รวม		น้อยกว่า 30.00 ตันกรอส		30.00 - 59.99 ตันกรอส		60.00 - 149.99 ตันกรอส		150 ตันกรอสขึ้นไป	
		จำนวน	ตันกรอส	จำนวน	ตันกรอส	จำนวน	ตันกรอส	จำนวน	ตันกรอส	จำนวน	ตันกรอส
รวม	Total	50	1,490.04	39	814.94	6	284.13	5	390.97	-	-
ตราด	Trat	-	-	-	-	-	-	-	-	-	-
จันทบุรี	Chanthaburi	-	-	-	-	-	-	-	-	-	-
ระยอง	Rayong	-	-	-	-	-	-	-	-	-	-
ชลบุรี	Chonburi	-	-	-	-	-	-	-	-	-	-
ฉะเชิงเทรา	Chachoengsao	-	-	-	-	-	-	-	-	-	-
สมุทรปราการ	Samut Prakan	-	-	-	-	-	-	-	-	-	-
กรุงเทพมหานคร	Bangkok Metropolis	-	-	-	-	-	-	-	-	-	-
สมุทรสาคร	Samut Sakhon	-	-	-	-	-	-	-	-	-	-
สมุทรสงคราม	Samut Songkhram	-	-	-	-	-	-	-	-	-	-
เพชรบุรี	Phetchaburi	-	-	-	-	-	-	-	-	-	-
ประจวบคีรีขันธ์	Prachuap Khiri Khan	1	18.56	1	18.56	-	-	-	-	-	-
ชุมพร	Chumphon	1	85.13	-	-	-	-	1	85.13	-	-
สุราษฎร์ธานี	Surat Thani	-	-	-	-	-	-	-	-	-	-
นครศรีธรรมราช	Nakhon Si Thammarat	-	-	-	-	-	-	-	-	-	-
สงขลา	Songkhla	-	-	-	-	-	-	-	-	-	-
ปัตตานี	Pattani	-	-	-	-	-	-	-	-	-	-
นราธิวาส	Narathiwat	-	-	-	-	-	-	-	-	-	-
ระนอง	Ranong	-	-	-	-	-	-	-	-	-	-
พังงา	Phangnga	30	609.02	30	609.02	-	-	-	-	-	-
ภูเก็ต	Phuket	8	192.28	7	159.51	1	32.77	-	-	-	-
กระบี่	Krabi	7	350.02	1	27.85	5	251.36	1	70.81	-	-
ตรัง	Trang	-	-	-	-	-	-	-	-	-	-
สตูล	Satun	3	235.03	-	-	-	-	3	235.03	-	-

ตารางที่ 9 : จำนวนเรือประมงที่ได้รับใบอนุญาตทำการประมงพาณิชย์ ทำการประมงในพื้นที่อันดามัน จำแนกตามขนาดเรือ (ตันกรอส) และเครื่องมือทำการประมง เป็นรายจังหวัด ปีการประมง 2566
Table 9 : Number of fishing boat be permitted commercial fishing license in the Andaman classified by boat size (gross tons), by fishing gear and by province, 2023

9.6 อวนครอบปลากระตัก Anchovy falling nets

จังหวัด Province		รวม		น้อยกว่า 30.00 ตันกรอส		30.00 - 59.99 ตันกรอส		60.00 - 149.99 ตันกรอส		150 ตันกรอสขึ้นไป	
		จำนวน	ตันกรอส	จำนวน	ตันกรอส	จำนวน	ตันกรอส	จำนวน	ตันกรอส	จำนวน	ตันกรอส
รวม	Total	104	4,193.03	38	743.31	49	2,184.90	17	1,264.82	-	-
ตราด	Trat	-	-	-	-	-	-	-	-	-	-
จันทบุรี	Chanthaburi	-	-	-	-	-	-	-	-	-	-
ระยอง	Rayong	-	-	-	-	-	-	-	-	-	-
ชลบุรี	Chonburi	-	-	-	-	-	-	-	-	-	-
ฉะเชิงเทรา	Chachoengsao	-	-	-	-	-	-	-	-	-	-
สมุทรปราการ	Samut Prakan	-	-	-	-	-	-	-	-	-	-
กรุงเทพมหานคร	Bangkok Metropolis	-	-	-	-	-	-	-	-	-	-
สมุทรสาคร	Samut Sakhon	-	-	-	-	-	-	-	-	-	-
สมุทรสงคราม	Samut Songkhram	-	-	-	-	-	-	-	-	-	-
เพชรบุรี	Phetchaburi	-	-	-	-	-	-	-	-	-	-
ประจวบคีรีขันธ์	Prachuap Khiri Khan	1	27.24	1	27.24	-	-	-	-	-	-
ชุมพร	Chumphon	-	-	-	-	-	-	-	-	-	-
สุราษฎร์ธานี	Surat Thani	-	-	-	-	-	-	-	-	-	-
นครศรีธรรมราช	Nakhon Si Thammarat	-	-	-	-	-	-	-	-	-	-
สงขลา	Songkhla	-	-	-	-	-	-	-	-	-	-
ปัตตานี	Pattani	1	62.35	-	-	-	-	1	62.35	-	-
นราธิวาส	Narathiwat	-	-	-	-	-	-	-	-	-	-
ระนอง	Ranong	1	60.26	-	-	-	-	1	60.26	-	-
พังงา	Phangnga	17	695.90	2	54.50	14	565.37	1	76.03	-	-
ภูเก็ต	Phuket	23	1,227.98	2	55.21	14	650.83	7	521.94	-	-
กระบี่	Krabi	-	-	-	-	-	-	-	-	-	-
ตรัง	Trang	11	494.66	1	18.87	10	475.79	-	-	-	-
สตูล	Satun	50	1,624.64	32	587.49	11	492.91	7	544.24	-	-

ตารางที่ 9 : จำนวนเรือประมงที่ได้รับใบอนุญาตทำการประมงพาณิชย์ ทำการประมงในพื้นที่อันดามัน จำแนกตามขนาดเรือ (ตันกรอส) และเครื่องมือทำการประมง เป็นรายจังหวัด ปีการประมง 2566
Table 9 : Number of fishing boat be permitted commercial fishing license in the Andaman classified by boat size (gross tons), by fishing gear and by province, 2023

9.7 อวนครอบหมึก Squid falling nets

จังหวัด Province		รวม		น้อยกว่า 30.00 ตันกรอส		30.00 - 59.99 ตันกรอส		60.00 - 149.99 ตันกรอส		150 ตันกรอสขึ้นไป	
		จำนวน	ตันกรอส	จำนวน	ตันกรอส	จำนวน	ตันกรอส	จำนวน	ตันกรอส	จำนวน	ตันกรอส
รวม	Total	246	8,126.88	125	2,476.31	100	4,083.04	21	1,567.53	-	-
ตราด	Trat	-	-	-	-	-	-	-	-	-	-
จันทบุรี	Chanthaburi	-	-	-	-	-	-	-	-	-	-
ระยอง	Rayong	-	-	-	-	-	-	-	-	-	-
ชลบุรี	Chonburi	-	-	-	-	-	-	-	-	-	-
ฉะเชิงเทรา	Chachoengsao	-	-	-	-	-	-	-	-	-	-
สมุทรปราการ	Samut Prakan	-	-	-	-	-	-	-	-	-	-
กรุงเทพมหานคร	Bangkok Metropolis	-	-	-	-	-	-	-	-	-	-
สมุทรสาคร	Samut Sakhon	-	-	-	-	-	-	-	-	-	-
สมุทรสงคราม	Samut Songkhram	-	-	-	-	-	-	-	-	-	-
เพชรบุรี	Phetchaburi	-	-	-	-	-	-	-	-	-	-
ประจวบคีรีขันธ์	Prachuap Khiri Khan	3	74.84	2	39.94	1	34.90	-	-	-	-
ชุมพร	Chumphon	2	48.24	2	48.24	-	-	-	-	-	-
สุราษฎร์ธานี	Surat Thani	-	-	-	-	-	-	-	-	-	-
นครศรีธรรมราช	Nakhon Si Thammarat	-	-	-	-	-	-	-	-	-	-
สงขลา	Songkhla	-	-	-	-	-	-	-	-	-	-
ปัตตานี	Pattani	-	-	-	-	-	-	-	-	-	-
นราธิวาส	Narathiwat	-	-	-	-	-	-	-	-	-	-
ระนอง	Ranong	53	2,273.96	8	206.86	38	1,562.16	7	504.94	-	-
พังงา	Phangnga	42	1,306.29	20	360.64	21	882.12	1	63.53	-	-
ภูเก็ต	Phuket	49	1,933.86	20	489.78	22	915.35	7	528.73	-	-
กระบี่	Krabi	29	554.10	26	447.05	3	107.05	-	-	-	-
ตรัง	Trang	19	463.18	13	249.83	6	213.35	-	-	-	-
สตูล	Satun	49	1,472.41	34	633.97	9	368.11	6	470.33	-	-

ตารางที่ 9 : จำนวนเรือประมงที่ได้รับใบอนุญาตทำการประมงพาณิชย์ ทำการประมงในพื้นที่อันดามัน จำแนกตามขนาดเรือ (ตันกรอส) และเครื่องมือทำการประมง เป็นรายจังหวัด ปีการประมง 2566
Table 9 : Number of fishing boat be permitted commercial fishing license in the Andaman classified by boat size (gross tons), by fishing gear and by province, 2023

9.8 อวนช้อนปลาจาระเม็ด Pomfret lift nets

จังหวัด Province		รวม		น้อยกว่า 30.00 ตันกรอส		30.00 - 59.99 ตันกรอส		60.00 - 149.99 ตันกรอส		150 ตันกรอสขึ้นไป	
		จำนวน	ตันกรอส	จำนวน	ตันกรอส	จำนวน	ตันกรอส	จำนวน	ตันกรอส	จำนวน	ตันกรอส
รวม	Total	-	-	-	-	-	-	-	-	-	-
ตราด	Trat	-	-	-	-	-	-	-	-	-	-
จันทบุรี	Chanthaburi	-	-	-	-	-	-	-	-	-	-
ระยอง	Rayong	-	-	-	-	-	-	-	-	-	-
ชลบุรี	Chonburi	-	-	-	-	-	-	-	-	-	-
ฉะเชิงเทรา	Chachoengsao	-	-	-	-	-	-	-	-	-	-
สมุทรปราการ	Samut Prakan	-	-	-	-	-	-	-	-	-	-
กรุงเทพมหานคร	Bangkok Metropolis	-	-	-	-	-	-	-	-	-	-
สมุทรสาคร	Samut Sakhon	-	-	-	-	-	-	-	-	-	-
สมุทรสงคราม	Samut Songkhram	-	-	-	-	-	-	-	-	-	-
เพชรบุรี	Phetchaburi	-	-	-	-	-	-	-	-	-	-
ประจวบคีรีขันธ์	Prachuap Khiri Khan	-	-	-	-	-	-	-	-	-	-
ชุมพร	Chumphon	-	-	-	-	-	-	-	-	-	-
สุราษฎร์ธานี	Surat Thani	-	-	-	-	-	-	-	-	-	-
นครศรีธรรมราช	Nakhon Si Thammarat	-	-	-	-	-	-	-	-	-	-
สงขลา	Songkhla	-	-	-	-	-	-	-	-	-	-
ปัตตานี	Pattani	-	-	-	-	-	-	-	-	-	-
นราธิวาส	Narathiwat	-	-	-	-	-	-	-	-	-	-
ระนอง	Ranong	-	-	-	-	-	-	-	-	-	-
พังงา	Phangnga	-	-	-	-	-	-	-	-	-	-
ภูเก็ต	Phuket	-	-	-	-	-	-	-	-	-	-
กระบี่	Krabi	-	-	-	-	-	-	-	-	-	-
ตรัง	Trang	-	-	-	-	-	-	-	-	-	-
สตูล	Satun	-	-	-	-	-	-	-	-	-	-

ตารางที่ 9 : จำนวนเรือประมงที่ได้รับใบอนุญาตทำการประมงพาณิชย์ ทำการประมงในพื้นที่อันดามัน จำแนกตามขนาดเรือ (ตันกรอส) และเครื่องมือทำการประมง เป็นรายจังหวัด ปีการประมง 2566
Table 9 : Number of fishing boat be permitted commercial fishing license in the Andaman classified by boat size (gross tons), by fishing gear and by province, 2023

9.9 อวนช้อน/ยกปลากระตัก Anchovy lift nets

จังหวัด Province		รวม		น้อยกว่า 30.00 ตันกรอส		30.00 - 59.99 ตันกรอส		60.00 - 149.99 ตันกรอส		150 ตันกรอสขึ้นไป	
		จำนวน	ตันกรอส	จำนวน	ตันกรอส	จำนวน	ตันกรอส	จำนวน	ตันกรอส	จำนวน	ตันกรอส
รวม	Total	-	-	-	-	-	-	-	-	-	-
ตราด	Trat	-	-	-	-	-	-	-	-	-	-
จันทบุรี	Chanthaburi	-	-	-	-	-	-	-	-	-	-
ระยอง	Rayong	-	-	-	-	-	-	-	-	-	-
ชลบุรี	Chonburi	-	-	-	-	-	-	-	-	-	-
ฉะเชิงเทรา	Chachoengsao	-	-	-	-	-	-	-	-	-	-
สมุทรปราการ	Samut Prakan	-	-	-	-	-	-	-	-	-	-
กรุงเทพมหานคร	Bangkok Metropolis	-	-	-	-	-	-	-	-	-	-
สมุทรสาคร	Samut Sakhon	-	-	-	-	-	-	-	-	-	-
สมุทรสงคราม	Samut Songkhram	-	-	-	-	-	-	-	-	-	-
เพชรบุรี	Phetchaburi	-	-	-	-	-	-	-	-	-	-
ประจวบคีรีขันธ์	Prachuap Khiri Khan	-	-	-	-	-	-	-	-	-	-
ชุมพร	Chumphon	-	-	-	-	-	-	-	-	-	-
สุราษฎร์ธานี	Surat Thani	-	-	-	-	-	-	-	-	-	-
นครศรีธรรมราช	Nakhon Si Thammarat	-	-	-	-	-	-	-	-	-	-
สงขลา	Songkhla	-	-	-	-	-	-	-	-	-	-
ปัตตานี	Pattani	-	-	-	-	-	-	-	-	-	-
นราธิวาส	Narathiwat	-	-	-	-	-	-	-	-	-	-
ระนอง	Ranong	-	-	-	-	-	-	-	-	-	-
พังงา	Phangnga	-	-	-	-	-	-	-	-	-	-
ภูเก็ต	Phuket	-	-	-	-	-	-	-	-	-	-
กระบี่	Krabi	-	-	-	-	-	-	-	-	-	-
ตรัง	Trang	-	-	-	-	-	-	-	-	-	-
สตูล	Satun	-	-	-	-	-	-	-	-	-	-

ตารางที่ 9 : จำนวนเรือประมงที่ได้รับใบอนุญาตทำการประมงพาณิชย์ ทำการประมงในพื้นที่อันดามัน จำแนกตามขนาดเรือ (ตันกรอส) และเครื่องมือทำการประมง เป็นรายจังหวัด ปีการประมง 2566
Table 9 : Number of fishing boat be permitted commercial fishing license in the Andaman classified by boat size (gross tons), by fishing gear and by province, 2023

9.10 ลอบหมึก Squid traps

จังหวัด Province		รวม		น้อยกว่า 30.00 ตันกรอส		30.00 - 59.99 ตันกรอส		60.00 - 149.99 ตันกรอส		150 ตันกรอสขึ้นไป	
		จำนวน	ตันกรอส	จำนวน	ตันกรอส	จำนวน	ตันกรอส	จำนวน	ตันกรอส	จำนวน	ตันกรอส
รวม	Total	84	1,689.18	72	1,239.84	12	449.34	-	-	-	-
ตราด	Trat	-	-	-	-	-	-	-	-	-	-
จันทบุรี	Chanthaburi	-	-	-	-	-	-	-	-	-	-
ระยอง	Rayong	-	-	-	-	-	-	-	-	-	-
ชลบุรี	Chonburi	-	-	-	-	-	-	-	-	-	-
ฉะเชิงเทรา	Chachoengsao	-	-	-	-	-	-	-	-	-	-
สมุทรปราการ	Samut Prakan	-	-	-	-	-	-	-	-	-	-
กรุงเทพมหานคร	Bangkok Metropolis	-	-	-	-	-	-	-	-	-	-
สมุทรสาคร	Samut Sakhon	-	-	-	-	-	-	-	-	-	-
สมุทรสงคราม	Samut Songkhram	-	-	-	-	-	-	-	-	-	-
เพชรบุรี	Phetchaburi	-	-	-	-	-	-	-	-	-	-
ประจวบคีรีขันธ์	Prachuap Khiri Khan	-	-	-	-	-	-	-	-	-	-
ชุมพร	Chumphon	-	-	-	-	-	-	-	-	-	-
สุราษฎร์ธานี	Surat Thani	-	-	-	-	-	-	-	-	-	-
นครศรีธรรมราช	Nakhon Si Thammarat	-	-	-	-	-	-	-	-	-	-
สงขลา	Songkhla	-	-	-	-	-	-	-	-	-	-
ปัตตานี	Pattani	-	-	-	-	-	-	-	-	-	-
นราธิวาส	Narathiwat	-	-	-	-	-	-	-	-	-	-
ระนอง	Ranong	5	186.45	-	-	5	186.45	-	-	-	-
พังงา	Phangnga	7	173.34	5	101.32	2	72.02	-	-	-	-
ภูเก็ต	Phuket	4	126.59	2	40.09	2	86.50	-	-	-	-
กระบี่	Krabi	2	35.69	2	35.69	-	-	-	-	-	-
ตรัง	Trang	-	-	-	-	-	-	-	-	-	-
สตูล	Satun	66	1,167.11	63	1,062.74	3	104.37	-	-	-	-

ตารางที่ 9 : จำนวนเรือประมงที่ได้รับใบอนุญาตทำการประมงพาณิชย์ ทำการประมงในพื้นที่อันดามัน จำแนกตามขนาดเรือ (ตันกรอส) และเครื่องมือทำการประมง เป็นรายจังหวัด ปีการประมง 2566
Table 9 : Number of fishing boat be permitted commercial fishing license in the Andaman classified by boat size (gross tons), by fishing gear and by province, 2023

9.11 ลอบหมึกสาย Octopus traps

จังหวัด Province		รวม		น้อยกว่า 30.00 ตันกรอส		30.00 - 59.99 ตันกรอส		60.00 - 149.99 ตันกรอส		150 ตันกรอสขึ้นไป	
		จำนวน	ตันกรอส	จำนวน	ตันกรอส	จำนวน	ตันกรอส	จำนวน	ตันกรอส	จำนวน	ตันกรอส
รวม	Total	6	86.72	6	86.72	-	-	-	-	-	-
ตราด	Trat	-	-	-	-	-	-	-	-	-	-
จันทบุรี	Chanthaburi	-	-	-	-	-	-	-	-	-	-
ระยอง	Rayong	-	-	-	-	-	-	-	-	-	-
ชลบุรี	Chonburi	-	-	-	-	-	-	-	-	-	-
ฉะเชิงเทรา	Chachoengsao	-	-	-	-	-	-	-	-	-	-
สมุทรปราการ	Samut Prakan	-	-	-	-	-	-	-	-	-	-
กรุงเทพมหานคร	Bangkok Metropolis	-	-	-	-	-	-	-	-	-	-
สมุทรสาคร	Samut Sakhon	-	-	-	-	-	-	-	-	-	-
สมุทรสงคราม	Samut Songkhram	-	-	-	-	-	-	-	-	-	-
เพชรบุรี	Phetchaburi	-	-	-	-	-	-	-	-	-	-
ประจวบคีรีขันธ์	Prachuap Khiri Khan	-	-	-	-	-	-	-	-	-	-
ชุมพร	Chumphon	-	-	-	-	-	-	-	-	-	-
สุราษฎร์ธานี	Surat Thani	-	-	-	-	-	-	-	-	-	-
นครศรีธรรมราช	Nakhon Si Thammarat	-	-	-	-	-	-	-	-	-	-
สงขลา	Songkhla	-	-	-	-	-	-	-	-	-	-
ปัตตานี	Pattani	-	-	-	-	-	-	-	-	-	-
นราธิวาส	Narathiwat	-	-	-	-	-	-	-	-	-	-
ระนอง	Ranong	2	31.87	2	31.87	-	-	-	-	-	-
พังงา	Phangnga	1	15.38	1	15.38	-	-	-	-	-	-
ภูเก็ต	Phuket	-	-	-	-	-	-	-	-	-	-
กระบี่	Krabi	1	13.12	1	13.12	-	-	-	-	-	-
ตรัง	Trang	-	-	-	-	-	-	-	-	-	-
สตูล	Satun	2	26.35	2	26.35	-	-	-	-	-	-

ตารางที่ 9 : จำนวนเรือประมงที่ได้รับใบอนุญาตทำการประมงพาณิชย์ ทำการประมงในพื้นที่อันดามัน จำแนกตามขนาดเรือ (ตันกรอส) และเครื่องมือทำการประมง เป็นรายจังหวัด ปีการประมง 2566
Table 9 : Number of fishing boat be permitted commercial fishing license in the Andaman classified by boat size (gross tons), by fishing gear and by province, 2023

9.12 ลอบปลา Fish traps

จังหวัด Province		รวม		น้อยกว่า 30.00 ตันกรอส		30.00 - 59.99 ตันกรอส		60.00 - 149.99 ตันกรอส		150 ตันกรอสขึ้นไป	
		จำนวน	ตันกรอส	จำนวน	ตันกรอส	จำนวน	ตันกรอส	จำนวน	ตันกรอส	จำนวน	ตันกรอส
รวม	Total	191	5,431.26	110	2,259.56	78	2,955.60	3	216.10	-	-
ตราด	Trat	-	-	-	-	-	-	-	-	-	-
จันทบุรี	Chanthaburi	-	-	-	-	-	-	-	-	-	-
ระยอง	Rayong	-	-	-	-	-	-	-	-	-	-
ชลบุรี	Chonburi	-	-	-	-	-	-	-	-	-	-
ฉะเชิงเทรา	Chachoengsao	-	-	-	-	-	-	-	-	-	-
สมุทรปราการ	Samut Prakan	-	-	-	-	-	-	-	-	-	-
กรุงเทพมหานคร	Bangkok Metropolis	-	-	-	-	-	-	-	-	-	-
สมุทรสาคร	Samut Sakhon	-	-	-	-	-	-	-	-	-	-
สมุทรสงคราม	Samut Songkhram	-	-	-	-	-	-	-	-	-	-
เพชรบุรี	Phetchaburi	-	-	-	-	-	-	-	-	-	-
ประจวบคีรีขันธ์	Prachuap Khiri Khan	-	-	-	-	-	-	-	-	-	-
ชุมพร	Chumphon	1	18.71	1	18.71	-	-	-	-	-	-
สุราษฎร์ธานี	Surat Thani	-	-	-	-	-	-	-	-	-	-
นครศรีธรรมราช	Nakhon Si Thammarat	-	-	-	-	-	-	-	-	-	-
สงขลา	Songkhla	-	-	-	-	-	-	-	-	-	-
ปัตตานี	Pattani	-	-	-	-	-	-	-	-	-	-
นราธิวาส	Narathiwat	-	-	-	-	-	-	-	-	-	-
ระนอง	Ranong	25	975.98	7	156.37	16	667.39	2	152.22	-	-
พังงา	Phangnga	40	1,017.02	31	642.64	9	374.38	-	-	-	-
ภูเก็ต	Phuket	67	1,876.91	37	727.29	29	1,085.74	1	63.88	-	-
กระบี่	Krabi	6	126.30	6	126.30	-	-	-	-	-	-
ตรัง	Trang	4	100.04	2	30.63	2	69.41	-	-	-	-
สตูล	Satun	48	1,316.30	26	557.62	22	758.68	-	-	-	-

ตารางที่ 9 : จำนวนเรือประมงที่ได้รับใบอนุญาตทำการประมงพาณิชย์ ทำการประมงในพื้นที่อันดามัน จำแนกตามขนาดเรือ (ตันกรอส) และเครื่องมือทำการประมง เป็นรายจังหวัด ปีการประมง 2566
 Table 9 : Number of fishing boat be permitted commercial fishing license in the Andaman classified by boat size (gross tons), by fishing gear and by province, 2023

9.13 ลอบปู Crab traps

จังหวัด Province		รวม		น้อยกว่า 30.00 ตันกรอส		30.00 - 59.99 ตันกรอส		60.00 - 149.99 ตันกรอส		150 ตันกรอสขึ้นไป	
		จำนวน	ตันกรอส	จำนวน	ตันกรอส	จำนวน	ตันกรอส	จำนวน	ตันกรอส	จำนวน	ตันกรอส
รวม	Total	11	230.25	9	147.06	2	83.19	-	-	-	-
ตราด	Trat	-	-	-	-	-	-	-	-	-	-
จันทบุรี	Chanthaburi	-	-	-	-	-	-	-	-	-	-
ระยอง	Rayong	-	-	-	-	-	-	-	-	-	-
ชลบุรี	Chonburi	-	-	-	-	-	-	-	-	-	-
ฉะเชิงเทรา	Chachoengsao	-	-	-	-	-	-	-	-	-	-
สมุทรปราการ	Samut Prakan	-	-	-	-	-	-	-	-	-	-
กรุงเทพมหานคร	Bangkok Metropolis	-	-	-	-	-	-	-	-	-	-
สมุทรสาคร	Samut Sakhon	-	-	-	-	-	-	-	-	-	-
สมุทรสงคราม	Samut Songkhram	-	-	-	-	-	-	-	-	-	-
เพชรบุรี	Phetchaburi	-	-	-	-	-	-	-	-	-	-
ประจวบคีรีขันธ์	Prachuap Khiri Khan	-	-	-	-	-	-	-	-	-	-
ชุมพร	Chumphon	-	-	-	-	-	-	-	-	-	-
สุราษฎร์ธานี	Surat Thani	-	-	-	-	-	-	-	-	-	-
นครศรีธรรมราช	Nakhon Si Thammarat	-	-	-	-	-	-	-	-	-	-
สงขลา	Songkhla	-	-	-	-	-	-	-	-	-	-
ปัตตานี	Pattani	-	-	-	-	-	-	-	-	-	-
นราธิวาส	Narathiwat	-	-	-	-	-	-	-	-	-	-
ระนอง	Ranong	-	-	-	-	-	-	-	-	-	-
พังงา	Phangnga	2	48.35	1	15.38	1	32.97	-	-	-	-
ภูเก็ต	Phuket	6	118.58	5	68.36	1	50.22	-	-	-	-
กระบี่	Krabi	-	-	-	-	-	-	-	-	-	-
ตรัง	Trang	-	-	-	-	-	-	-	-	-	-
สตูล	Satun	3	63.32	3	63.32	-	-	-	-	-	-

ตารางที่ 9 : จำนวนเรือประมงที่ได้รับใบอนุญาตทำการประมงพาณิชย์ ทำการประมงในพื้นที่อันดามัน จำแนกตามขนาดเรือ (ตันกรอส) และเครื่องมือทำการประมง เป็นรายจังหวัด ปีการประมง 2566
Table 9 : Number of fishing boat be permitted commercial fishing license in the Andaman classified by boat size (gross tons), by fishing gear and by province, 2023

9.14 คราดหอยลาย Short-necked clam dredges

จังหวัด Province		รวม		น้อยกว่า 30.00 ตันกรอส		30.00 - 59.99 ตันกรอส		60.00 - 149.99 ตันกรอส		150 ตันกรอสขึ้นไป	
		จำนวน	ตันกรอส	จำนวน	ตันกรอส	จำนวน	ตันกรอส	จำนวน	ตันกรอส	จำนวน	ตันกรอส
รวม	Total	46	1,103.53	34	647.86	12	455.67	-	-	-	-
ตราด	Trat	-	-	-	-	-	-	-	-	-	-
จันทบุรี	Chanthaburi	-	-	-	-	-	-	-	-	-	-
ระยอง	Rayong	-	-	-	-	-	-	-	-	-	-
ชลบุรี	Chonburi	-	-	-	-	-	-	-	-	-	-
ฉะเชิงเทรา	Chachoengsao	-	-	-	-	-	-	-	-	-	-
สมุทรปราการ	Samut Prakan	-	-	-	-	-	-	-	-	-	-
กรุงเทพมหานคร	Bangkok Metropolis	-	-	-	-	-	-	-	-	-	-
สมุทรสาคร	Samut Sakhon	-	-	-	-	-	-	-	-	-	-
สมุทรสงคราม	Samut Songkhram	-	-	-	-	-	-	-	-	-	-
เพชรบุรี	Phetchaburi	-	-	-	-	-	-	-	-	-	-
ประจวบคีรีขันธ์	Prachuap Khiri Khan	-	-	-	-	-	-	-	-	-	-
ชุมพร	Chumphon	-	-	-	-	-	-	-	-	-	-
สุราษฎร์ธานี	Surat Thani	-	-	-	-	-	-	-	-	-	-
นครศรีธรรมราช	Nakhon Si Thammarat	-	-	-	-	-	-	-	-	-	-
สงขลา	Songkhla	-	-	-	-	-	-	-	-	-	-
ปัตตานี	Pattani	-	-	-	-	-	-	-	-	-	-
นราธิวาส	Narathiwat	-	-	-	-	-	-	-	-	-	-
ระนอง	Ranong	3	103.35	1	28.65	2	74.70	-	-	-	-
พังงา	Phangnga	-	-	-	-	-	-	-	-	-	-
ภูเก็ต	Phuket	-	-	-	-	-	-	-	-	-	-
กระบี่	Krabi	13	256.83	12	213.74	1	43.09	-	-	-	-
ตรัง	Trang	9	234.18	6	122.47	3	111.71	-	-	-	-
สตูล	Satun	21	509.17	15	283.00	6	226.17	-	-	-	-

ตารางที่ 9 : จำนวนเรือประมงที่ได้รับใบอนุญาตทำการประมงพาณิชย์ ทำการประมงในพื้นที่อันดามัน จำแนกตามขนาดเรือ (ตันกรอส) และเครื่องมือทำการประมง เป็นรายจังหวัด ปีการประมง 2566
Table 9 : Number of fishing boat be permitted commercial fishing license in the Andaman classified by boat size (gross tons), by fishing gear and by province, 2023

9.15 คราดหอยแครง Cockle dredges

จังหวัด Province		รวม		น้อยกว่า 30.00 ตันกรอส		30.00 - 59.99 ตันกรอส		60.00 - 149.99 ตันกรอส		150 ตันกรอสขึ้นไป	
		จำนวน	ตันกรอส	จำนวน	ตันกรอส	จำนวน	ตันกรอส	จำนวน	ตันกรอส	จำนวน	ตันกรอส
รวม	Total	-	-	-	-	-	-	-	-	-	-
ตราด	Trat	-	-	-	-	-	-	-	-	-	-
จันทบุรี	Chanthaburi	-	-	-	-	-	-	-	-	-	-
ระยอง	Rayong	-	-	-	-	-	-	-	-	-	-
ชลบุรี	Chonburi	-	-	-	-	-	-	-	-	-	-
ฉะเชิงเทรา	Chachoengsao	-	-	-	-	-	-	-	-	-	-
สมุทรปราการ	Samut Prakan	-	-	-	-	-	-	-	-	-	-
กรุงเทพมหานคร	Bangkok Metropolis	-	-	-	-	-	-	-	-	-	-
สมุทรสาคร	Samut Sakhon	-	-	-	-	-	-	-	-	-	-
สมุทรสงคราม	Samut Songkhram	-	-	-	-	-	-	-	-	-	-
เพชรบุรี	Phetchaburi	-	-	-	-	-	-	-	-	-	-
ประจวบคีรีขันธ์	Prachuap Khiri Khan	-	-	-	-	-	-	-	-	-	-
ชุมพร	Chumphon	-	-	-	-	-	-	-	-	-	-
สุราษฎร์ธานี	Surat Thani	-	-	-	-	-	-	-	-	-	-
นครศรีธรรมราช	Nakhon Si Thammarat	-	-	-	-	-	-	-	-	-	-
สงขลา	Songkhla	-	-	-	-	-	-	-	-	-	-
ปัตตานี	Pattani	-	-	-	-	-	-	-	-	-	-
นราธิวาส	Narathiwat	-	-	-	-	-	-	-	-	-	-
ระนอง	Ranong	-	-	-	-	-	-	-	-	-	-
พังงา	Phangnga	-	-	-	-	-	-	-	-	-	-
ภูเก็ต	Phuket	-	-	-	-	-	-	-	-	-	-
กระบี่	Krabi	-	-	-	-	-	-	-	-	-	-
ตรัง	Trang	-	-	-	-	-	-	-	-	-	-
สตูล	Satun	-	-	-	-	-	-	-	-	-	-

ตารางที่ 9 : จำนวนเรือประมงที่ได้รับใบอนุญาตทำการประมงพาณิชย์ ทำการประมงในพื้นที่อันดามัน จำแนกตามขนาดเรือ (ตันกรอส) และเครื่องมือทำการประมง เป็นรายจังหวัด ปีการประมง 2566
Table 9 : Number of fishing boat be permitted commercial fishing license in the Andaman classified by boat size (gross tons), by fishing gear and by province, 2023

9.16 คราดหอยอื่น Other dredges

จังหวัด Province		รวม		น้อยกว่า 30.00 ตันกรอส		30.00 - 59.99 ตันกรอส		60.00 - 149.99 ตันกรอส		150 ตันกรอสขึ้นไป	
		จำนวน	ตันกรอส	จำนวน	ตันกรอส	จำนวน	ตันกรอส	จำนวน	ตันกรอส	จำนวน	ตันกรอส
รวม	Total	10	319.81	5	126.64	5	193.17	-	-	-	-
ตราด	Trat	-	-	-	-	-	-	-	-	-	-
จันทบุรี	Chanthaburi	-	-	-	-	-	-	-	-	-	-
ระยอง	Rayong	-	-	-	-	-	-	-	-	-	-
ชลบุรี	Chonburi	-	-	-	-	-	-	-	-	-	-
ฉะเชิงเทรา	Chachoengsao	-	-	-	-	-	-	-	-	-	-
สมุทรปราการ	Samut Prakan	-	-	-	-	-	-	-	-	-	-
กรุงเทพมหานคร	Bangkok Metropolis	-	-	-	-	-	-	-	-	-	-
สมุทรสาคร	Samut Sakhon	-	-	-	-	-	-	-	-	-	-
สมุทรสงคราม	Samut Songkhram	-	-	-	-	-	-	-	-	-	-
เพชรบุรี	Phetchaburi	-	-	-	-	-	-	-	-	-	-
ประจวบคีรีขันธ์	Prachuap Khiri Khan	-	-	-	-	-	-	-	-	-	-
ชุมพร	Chumphon	-	-	-	-	-	-	-	-	-	-
สุราษฎร์ธานี	Surat Thani	-	-	-	-	-	-	-	-	-	-
นครศรีธรรมราช	Nakhon Si Thammarat	-	-	-	-	-	-	-	-	-	-
สงขลา	Songkhla	-	-	-	-	-	-	-	-	-	-
ปัตตานี	Pattani	-	-	-	-	-	-	-	-	-	-
นราธิวาส	Narathiwat	-	-	-	-	-	-	-	-	-	-
ระนอง	Ranong	-	-	-	-	-	-	-	-	-	-
พังงา	Phangnga	-	-	-	-	-	-	-	-	-	-
ภูเก็ต	Phuket	6	161.40	5	126.64	1	34.76	-	-	-	-
กระบี่	Krabi	-	-	-	-	-	-	-	-	-	-
ตรัง	Trang	1	32.04	-	-	1	32.04	-	-	-	-
สตูล	Satun	3	126.37	-	-	3	126.37	-	-	-	-

ตารางที่ 9 : จำนวนเรือประมงที่ได้รับใบอนุญาตทำการประมงพาณิชย์ ทำการประมงในพื้นที่อันดามัน จำแนกตามขนาดเรือ (ตันกรอส) และเครื่องมือทำการประมง เป็นรายจังหวัด ปีการประมง 2566
Table 9 : Number of fishing boat be permitted commercial fishing license in the Andaman classified by boat size (gross tons), by fishing gear and by province, 2023

9.17 อวนรุนเคย Push nets

จังหวัด Province		รวม		น้อยกว่า 30.00 ตันกรอส		30.00 - 59.99 ตันกรอส		60.00 - 149.99 ตันกรอส		150 ตันกรอสขึ้นไป	
		จำนวน	ตันกรอส	จำนวน	ตันกรอส	จำนวน	ตันกรอส	จำนวน	ตันกรอส	จำนวน	ตันกรอส
รวม	Total	-	-	-	-	-	-	-	-	-	-
ตราด	Trat	-	-	-	-	-	-	-	-	-	-
จันทบุรี	Chanthaburi	-	-	-	-	-	-	-	-	-	-
ระยอง	Rayong	-	-	-	-	-	-	-	-	-	-
ชลบุรี	Chonburi	-	-	-	-	-	-	-	-	-	-
ฉะเชิงเทรา	Chachoengsao	-	-	-	-	-	-	-	-	-	-
สมุทรปราการ	Samut Prakan	-	-	-	-	-	-	-	-	-	-
กรุงเทพมหานคร	Bangkok Metropolis	-	-	-	-	-	-	-	-	-	-
สมุทรสาคร	Samut Sakhon	-	-	-	-	-	-	-	-	-	-
สมุทรสงคราม	Samut Songkhram	-	-	-	-	-	-	-	-	-	-
เพชรบุรี	Phetchaburi	-	-	-	-	-	-	-	-	-	-
ประจวบคีรีขันธ์	Prachuap Khiri Khan	-	-	-	-	-	-	-	-	-	-
ชุมพร	Chumphon	-	-	-	-	-	-	-	-	-	-
สุราษฎร์ธานี	Surat Thani	-	-	-	-	-	-	-	-	-	-
นครศรีธรรมราช	Nakhon Si Thammarat	-	-	-	-	-	-	-	-	-	-
สงขลา	Songkhla	-	-	-	-	-	-	-	-	-	-
ปัตตานี	Pattani	-	-	-	-	-	-	-	-	-	-
นราธิวาส	Narathiwat	-	-	-	-	-	-	-	-	-	-
ระนอง	Ranong	-	-	-	-	-	-	-	-	-	-
พังงา	Phangnga	-	-	-	-	-	-	-	-	-	-
ภูเก็ต	Phuket	-	-	-	-	-	-	-	-	-	-
กระบี่	Krabi	-	-	-	-	-	-	-	-	-	-
ตรัง	Trang	-	-	-	-	-	-	-	-	-	-
สตูล	Satun	-	-	-	-	-	-	-	-	-	-

ตารางที่ 9 : จำนวนเรือประมงที่ได้รับใบอนุญาตทำการประมงพาณิชย์ ทำการประมงในพื้นที่อันดามัน จำแนกตามขนาดเรือ (ตันกรอส) และเครื่องมือทำการประมง เป็นรายจังหวัด ปีการประมง 2566
Table 9 : Number of fishing boat be permitted commercial fishing license in the Andaman classified by boat size (gross tons), by fishing gear and by province, 2023

9.18 อวนติดตา Gill nets

จังหวัด Province		รวม		น้อยกว่า 30.00 ตันกรอส		30.00 - 59.99 ตันกรอส		60.00 - 149.99 ตันกรอส		150 ตันกรอสขึ้นไป	
		จำนวน	ตันกรอส	จำนวน	ตันกรอส	จำนวน	ตันกรอส	จำนวน	ตันกรอส	จำนวน	ตันกรอส
รวม	Total	28	1,002.61	17	294.87	9	367.76	1	66.99	1	272.99
ตราด	Trat	-	-	-	-	-	-	-	-	-	-
จันทบุรี	Chanthaburi	-	-	-	-	-	-	-	-	-	-
ระยอง	Rayong	-	-	-	-	-	-	-	-	-	-
ชลบุรี	Chonburi	-	-	-	-	-	-	-	-	-	-
ฉะเชิงเทรา	Chachoengsao	-	-	-	-	-	-	-	-	-	-
สมุทรปราการ	Samut Prakan	-	-	-	-	-	-	-	-	-	-
กรุงเทพมหานคร	Bangkok Metropolis	-	-	-	-	-	-	-	-	-	-
สมุทรสาคร	Samut Sakhon	-	-	-	-	-	-	-	-	-	-
สมุทรสงคราม	Samut Songkhram	-	-	-	-	-	-	-	-	-	-
เพชรบุรี	Phetchaburi	-	-	-	-	-	-	-	-	-	-
ประจวบคีรีขันธ์	Prachuap Khiri Khan	-	-	-	-	-	-	-	-	-	-
ชุมพร	Chumphon	1	18.71	1	18.71	-	-	-	-	-	-
สุราษฎร์ธานี	Surat Thani	-	-	-	-	-	-	-	-	-	-
นครศรีธรรมราช	Nakhon Si Thammarat	-	-	-	-	-	-	-	-	-	-
สงขลา	Songkhla	-	-	-	-	-	-	-	-	-	-
ปัตตานี	Pattani	-	-	-	-	-	-	-	-	-	-
นราธิวาส	Narathiwat	-	-	-	-	-	-	-	-	-	-
ระนอง	Ranong	7	263.91	3	61.58	3	135.34	1	66.99	-	-
พังงา	Phangnga	11	518.88	7	125.63	3	120.26	-	-	1	272.99
ภูเก็ต	Phuket	1	15.40	1	15.40	-	-	-	-	-	-
กระบี่	Krabi	2	28.31	2	28.31	-	-	-	-	-	-
ตรัง	Trang	1	12.93	1	12.93	-	-	-	-	-	-
สตูล	Satun	5	144.47	2	32.31	3	112.16	-	-	-	-

ตารางที่ 9 : จำนวนเรือประมงที่ได้รับใบอนุญาตทำการประมงพาณิชย์ ทำการประมงในพื้นที่อันดามัน จำแนกตามขนาดเรือ (ตันกรอส) และเครื่องมือทำการประมง เป็นรายจังหวัด ปีการประมง 2566
Table 9 : Number of fishing boat be permitted commercial fishing license in the Andaman classified by boat size (gross tons), by fishing gear and by province, 2023

9.19 แผงยกปูจักจั่น Red frog crab

จังหวัด Province		รวม		น้อยกว่า 30.00 ตันกรอส		30.00 - 59.99 ตันกรอส		60.00 - 149.99 ตันกรอส		150 ตันกรอสขึ้นไป	
		จำนวน	ตันกรอส	จำนวน	ตันกรอส	จำนวน	ตันกรอส	จำนวน	ตันกรอส	จำนวน	ตันกรอส
รวม	Total	68	2,664.97	16	411.66	47	1,918.42	5	334.89	-	-
ตราด	Trat	-	-	-	-	-	-	-	-	-	-
จันทบุรี	Chanthaburi	-	-	-	-	-	-	-	-	-	-
ระยอง	Rayong	-	-	-	-	-	-	-	-	-	-
ชลบุรี	Chonburi	-	-	-	-	-	-	-	-	-	-
ฉะเชิงเทรา	Chachoengsao	-	-	-	-	-	-	-	-	-	-
สมุทรปราการ	Samut Prakan	-	-	-	-	-	-	-	-	-	-
กรุงเทพมหานคร	Bangkok Metropolis	-	-	-	-	-	-	-	-	-	-
สมุทรสาคร	Samut Sakhon	-	-	-	-	-	-	-	-	-	-
สมุทรสงคราม	Samut Songkhram	-	-	-	-	-	-	-	-	-	-
เพชรบุรี	Phetchaburi	-	-	-	-	-	-	-	-	-	-
ประจวบคีรีขันธ์	Prachuap Khiri Khan	-	-	-	-	-	-	-	-	-	-
ชุมพร	Chumphon	-	-	-	-	-	-	-	-	-	-
สุราษฎร์ธานี	Surat Thani	-	-	-	-	-	-	-	-	-	-
นครศรีธรรมราช	Nakhon Si Thammarat	-	-	-	-	-	-	-	-	-	-
สงขลา	Songkhla	-	-	-	-	-	-	-	-	-	-
ปัตตานี	Pattani	-	-	-	-	-	-	-	-	-	-
นราธิวาส	Narathiwat	-	-	-	-	-	-	-	-	-	-
ระนอง	Ranong	37	1,493.11	6	148.36	28	1,147.53	3	197.22	-	-
พังงา	Phangnga	11	344.67	5	129.65	6	215.02	-	-	-	-
ภูเก็ต	Phuket	17	700.82	5	133.65	10	429.50	2	137.67	-	-
กระบี่	Krabi	-	-	-	-	-	-	-	-	-	-
ตรัง	Trang	-	-	-	-	-	-	-	-	-	-
สตูล	Satun	3	126.37	-	-	3	126.37	-	-	-	-

ตารางที่ 9 : จำนวนเรือประมงที่ได้รับใบอนุญาตทำการประมงพาณิชย์ ทำการประมงในพื้นที่อันดามัน จำแนกตามขนาดเรือ (ตันกรอส) และเครื่องมือทำการประมง เป็นรายจังหวัด ปีการประมง 2566

Table 9 : Number of fishing boat be permitted commercial fishing license in the Andaman classified by boat size (gross tons), by fishing gear and by province, 2023

9.20 เบ็ดมือ Handline

จังหวัด		รวม		น้อยกว่า 30.00 ตันกรอส		30.00 - 59.99 ตันกรอส		60.00 - 149.99 ตันกรอส		150 ตันกรอสขึ้นไป	
		จำนวน	ตันกรอส	จำนวน	ตันกรอส	จำนวน	ตันกรอส	จำนวน	ตันกรอส	จำนวน	ตันกรอส
รวม	Total	1,659	75,052.79	792	15,157.38	432	18,537.23	406	35,550.96	29	5,807.22
ตราด	Trat	-	-	-	-	-	-	-	-	-	-
จันทบุรี	Chanthaburi	-	-	-	-	-	-	-	-	-	-
ระยอง	Rayong	-	-	-	-	-	-	-	-	-	-
ชลบุรี	Chonburi	-	-	-	-	-	-	-	-	-	-
ฉะเชิงเทรา	Chachoengsao	-	-	-	-	-	-	-	-	-	-
สมุทรปราการ	Samut Prakan	-	-	-	-	-	-	-	-	-	-
กรุงเทพมหานคร	Bangkok Metropolis	-	-	-	-	-	-	-	-	-	-
สมุทรสาคร	Samut Sakhon	2	430.19	-	-	-	-	-	-	2	430.19
สมุทรสงคราม	Samut Songkhram	18	1,621.02	-	-	2	104.36	16	1,516.66	-	-
เพชรบุรี	Phetchaburi	-	-	-	-	-	-	-	-	-	-
ประจวบคีรีขันธ์	Prachuap Khiri Khan	4	93.40	3	58.50	1	34.90	-	-	-	-
ชุมพร	Chumphon	3	133.37	2	48.24	-	-	1	85.13	-	-
สุราษฎร์ธานี	Surat Thani	-	-	-	-	-	-	-	-	-	-
นครศรีธรรมราช	Nakhon Si Thammarat	-	-	-	-	-	-	-	-	-	-
สงขลา	Songkhla	5	378.42	3	66.82	-	-	1	136.19	1	175.41
ปัตตานี	Pattani	1	62.35	-	-	-	-	1	62.35	-	-
นราธิวาส	Narathiwat	-	-	-	-	-	-	-	-	-	-
ระนอง	Ranong	355	22,539.02	83	1,833.22	115	5,119.96	145	13,318.64	12	2,267.20
พังงา	Phangnga	464	17,213.59	298	5,615.16	93	3,938.24	63	5,674.02	10	1,986.17
ภูเก็ต	Phuket	207	9,586.44	92	1,876.56	59	2,366.82	54	4,937.76	2	405.30
กระบี่	Krabi	116	2,791.92	90	1,451.15	21	873.80	5	466.97	-	-
ตรัง	Trang	204	11,264.05	39	740.43	82	3,789.90	81	6,190.77	2	542.95
สตูล	Satun	280	8,939.02	182	3,467.30	59	2,309.25	39	3,162.47	-	-

ตารางที่ 9 : จำนวนเรือประมงที่ได้รับใบอนุญาตทำการประมงพาณิชย์ ทำการประมงในพื้นที่อันดามัน จำแนกตามขนาดเรือ (ตันกรอส) และเครื่องมือทำการประมง เป็นรายจังหวัด ปีการประมง 2566
Table 9 : Number of fishing boat be permitted commercial fishing license in the Andaman classified by boat size (gross tons), by fishing gear and by province, 2023

9.21 เบ็ดราว Long line

จังหวัด Province		รวม		น้อยกว่า 30.00 ตันกรอส		30.00 - 59.99 ตันกรอส		60.00 - 149.99 ตันกรอส		150 ตันกรอสขึ้นไป	
		จำนวน	ตันกรอส	จำนวน	ตันกรอส	จำนวน	ตันกรอส	จำนวน	ตันกรอส	จำนวน	ตันกรอส
รวม	Total	106	2,546.90	80	1,538.14	25	938.09	1	70.67	-	-
ตราด	Trat	-	-	-	-	-	-	-	-	-	-
จันทบุรี	Chanthaburi	-	-	-	-	-	-	-	-	-	-
ระยอง	Rayong	-	-	-	-	-	-	-	-	-	-
ชลบุรี	Chonburi	-	-	-	-	-	-	-	-	-	-
ฉะเชิงเทรา	Chachoengsao	-	-	-	-	-	-	-	-	-	-
สมุทรปราการ	Samut Prakan	-	-	-	-	-	-	-	-	-	-
กรุงเทพมหานคร	Bangkok Metropolis	-	-	-	-	-	-	-	-	-	-
สมุทรสาคร	Samut Sakhon	-	-	-	-	-	-	-	-	-	-
สมุทรสงคราม	Samut Songkhram	-	-	-	-	-	-	-	-	-	-
เพชรบุรี	Phetchaburi	-	-	-	-	-	-	-	-	-	-
ประจวบคีรีขันธ์	Prachuap Khiri Khan	-	-	-	-	-	-	-	-	-	-
ชุมพร	Chumphon	-	-	-	-	-	-	-	-	-	-
สุราษฎร์ธานี	Surat Thani	-	-	-	-	-	-	-	-	-	-
นครศรีธรรมราช	Nakhon Si Thammarat	-	-	-	-	-	-	-	-	-	-
สงขลา	Songkhla	-	-	-	-	-	-	-	-	-	-
ปัตตานี	Pattani	-	-	-	-	-	-	-	-	-	-
นราธิวาส	Narathiwat	-	-	-	-	-	-	-	-	-	-
ระนอง	Ranong	9	274.13	4	88.78	5	185.35	-	-	-	-
พังงา	Phangnga	38	732.51	35	619.06	3	113.45	-	-	-	-
ภูเก็ต	Phuket	25	776.61	13	291.05	11	414.89	1	70.67	-	-
กระบี่	Krabi	11	228.55	10	185.46	1	43.09	-	-	-	-
ตรัง	Trang	14	368.53	9	187.22	5	181.31	-	-	-	-
สตูล	Satun	9	166.57	9	166.57	-	-	-	-	-	-

ตารางที่ 9 : จำนวนเรือประมงที่ได้รับใบอนุญาตทำการประมงพาณิชย์ ทำการประมงในพื้นที่อันดามัน จำแนกตามขนาดเรือ (ตันกรอส) และเครื่องมือทำการประมง เป็นรายจังหวัด ปีการประมง 2566
Table 9 : Number of fishing boat be permitted commercial fishing license in the Andaman classified by boat size (gross tons), by fishing gear and by province, 2023

9.22 เรือประกอบเครื่องกำเนิดไฟฟ้า (เรือปั่นไฟ) Vessel generator

จังหวัด Province		รวม		น้อยกว่า 30.00 ตันกรอส		30.00 - 59.99 ตันกรอส		60.00 - 149.99 ตันกรอส		150 ตันกรอสขึ้นไป	
		จำนวน	ตันกรอส	จำนวน	ตันกรอส	จำนวน	ตันกรอส	จำนวน	ตันกรอส	จำนวน	ตันกรอส
รวม	Total	658	14,591.30	542	10,334.59	116	4,256.71	-	-	-	-
ตราด	Trat	-	-	-	-	-	-	-	-	-	-
จันทบุรี	Chanthaburi	-	-	-	-	-	-	-	-	-	-
ระยอง	Rayong	-	-	-	-	-	-	-	-	-	-
ชลบุรี	Chonburi	-	-	-	-	-	-	-	-	-	-
ฉะเชิงเทรา	Chachoengsao	-	-	-	-	-	-	-	-	-	-
สมุทรปราการ	Samut Prakan	-	-	-	-	-	-	-	-	-	-
กรุงเทพมหานคร	Bangkok Metropolis	-	-	-	-	-	-	-	-	-	-
สมุทรสาคร	Samut Sakhon	-	-	-	-	-	-	-	-	-	-
สมุทรสงคราม	Samut Songkhram	-	-	-	-	-	-	-	-	-	-
เพชรบุรี	Phetchaburi	-	-	-	-	-	-	-	-	-	-
ประจวบคีรีขันธ์	Prachuap Khiri Khan	-	-	-	-	-	-	-	-	-	-
ชุมพร	Chumphon	-	-	-	-	-	-	-	-	-	-
สุราษฎร์ธานี	Surat Thani	-	-	-	-	-	-	-	-	-	-
นครศรีธรรมราช	Nakhon Si Thammarat	-	-	-	-	-	-	-	-	-	-
สงขลา	Songkhla	3	66.82	3	66.82	-	-	-	-	-	-
ปัตตานี	Pattani	-	-	-	-	-	-	-	-	-	-
นราธิวาส	Narathiwat	-	-	-	-	-	-	-	-	-	-
ระนอง	Ranong	80	1,940.06	66	1,404.81	14	535.25	-	-	-	-
พังงา	Phangnga	288	6,029.25	253	4,702.98	35	1,326.27	-	-	-	-
ภูเก็ต	Phuket	83	2,021.78	59	1,145.22	24	876.56	-	-	-	-
กระบี่	Krabi	63	993.03	61	927.27	2	65.76	-	-	-	-
ตรัง	Trang	28	600.42	22	386.46	6	213.96	-	-	-	-
สตูล	Satun	113	2,939.94	78	1,701.03	35	1,238.91	-	-	-	-

ตารางที่ 10 : จำนวนเรือประมงที่ได้รับใบอนุญาตทำการประมงพาณิชย์ ทำการประมงในพื้นที่อ่าวไทย และอันดามัน จำแนกตามขนาดเรือ (ตันกรอส) และจังหวัด เป็นรายเครื่องมือทำการประมง ปีการประมง 2566
Table 10 : Number of fishing boat be permitted commercial fishing license classified by boat size (gross tons), by province and by fishing gears, 2023

10.1 ตาราง Trat

ชนิดเครื่องมือ Type of fishing method		รวม		น้อยกว่า 30.00 ตันกรอส		30.00 - 59.99 ตันกรอส		60.00 - 149.99 ตันกรอส		150 ตันกรอสขึ้นไป	
		จำนวน	ตันกรอส	จำนวน	ตันกรอส	จำนวน	ตันกรอส	จำนวน	ตันกรอส	จำนวน	ตันกรอส
รวม	Total	1,118	37,967.60	653	11,209.13	315.00	14,156.43	145	11,819.67	5	782.37
อวนลากแผ่นตะเฒ่	Otter board trawls	77	1,313.82	61	616.17	15	610.36	1	87.29	-	-
อวนลากคู่	Pair trawls	4	267.56	-	-	1	52.42	3	215.14	-	-
อวนลากคานถ่าง	Beam trawls	48	1,853.37	19	367.96	22	974.61	7	510.80	-	-
อวนล้อมจับ	Surrounding nets	18	2,030.11	-	-	-	-	15	1,560.61	3	469.50
อวนล้อมจับปลากะตัก	Anchovy surrounding nets	13	1,394.82	-	-	-	-	13	1,394.82	-	-
อวนครอบปลากะตัก	Anchovy falling nets	166	7,856.11	39	749.66	85	4,096.44	42	3,010.01	-	-
อวนครอบหมึก	Squid falling nets	67	1,652.36	53	1,078.85	13	507.61	1	65.90	-	-
อวนช้อนปลาจาระเม็ด	Pomfret lift nets	-	-	-	-	-	-	-	-	-	-
อวนช้อน/ยกปลากะตัก	Anchovy lift nets	1	40.01	-	-	1	40.01	-	-	-	-
ลอบหมึก	Squid traps	2	43.89	2	43.89	-	-	-	-	-	-
ลอบหมึกสาย	Octopus traps	21	355.29	19	280.17	2	75.12	-	-	-	-
ลอบปลา	Fish traps	5	182.69	1	19.59	4	163.10	-	-	-	-
ลอบปู	Crab traps	57	1,085.17	55	1,018.27	2	66.90	-	-	-	-
คราดหอยลาย	Shot-necked clam	11	173.32	10	135.64	1	37.68	-	-	-	-
คราดหอยแครง	Cockle dredges	1	17.33	1	17.33	-	-	-	-	-	-
คราดหอยอื่น	Other dredges	3	32.48	3	32.48	-	-	-	-	-	-
อวนรุนเคย	Push nets	1	12.96	1	12.96	-	-	-	-	-	-
อวนติดตา	Gill nets	35	1,095.57	18	392.95	17	702.62	-	-	-	-
แผงยกปูจักจั่น	Ged flog crab	-	-	-	-	-	-	-	-	-	-
เบ็ดมือ	Handline	481	16,527.02	271	4,671.77	145	6,567.28	63	4,975.10	2	312.87
เบ็ดราว	Long line	15	295.62	13	204.20	2	91.42	-	-	-	-
เรือประกอบเครื่องกำหนดไฟฟ้า (เรือปั่นไฟ)	Vessel generator	92	1,738.10	87	1,567.24	5	170.86	-	-	-	-

ตารางที่ 10 : จำนวนเรือประมงที่ได้รับใบอนุญาตทำการประมงพาณิชย์ ทำการประมงในพื้นที่อ่าวไทย และอันดามัน จำแนกตามขนาดเรือ (ตันกรอส) และจังหวัด เป็นรายเครื่องมือทำการประมง ปีการประมง 2566
Table 10 : Number of fishing boat be permitted commercial fishing license classified by boat size (gross tons), by province and by fishing gears, 2023

10.2 จันทบุรี Chanthaburi

ชนิดเครื่องมือ Type of fishing method		รวม		น้อยกว่า 30.00 ตันกรอส		30.00 - 59.99 ตันกรอส		60.00 - 149.99 ตันกรอส		150 ตันกรอสขึ้นไป	
		จำนวน	ตันกรอส	จำนวน	ตันกรอส	จำนวน	ตันกรอส	จำนวน	ตันกรอส	จำนวน	ตันกรอส
รวม	Total	258	7,481.13	164	3,074.32	84.00	3,693.81	10	713.00	-	-
อวนลากแผ่นตะเฆ่	Otter board trawls	6	297.88	2	14.40	-	-	4	283.48	-	-
อวนลากคู่	Pair trawls	-	-	-	-	-	-	-	-	-	-
อวนลากคานถ่าง	Beam trawls	18	576.99	11	252.27	7	324.72	-	-	-	-
อวนล้อมจับ	Surrounding nets	-	-	-	-	-	-	-	-	-	-
อวนล้อมจับปลากะตัก	Anchovy surrounding nets	-	-	-	-	-	-	-	-	-	-
อวนครอบปลากะตัก	Anchovy falling nets	30	1,212.35	7	168.19	22	971.14	1	73.02	-	-
อวนครอบหมึก	Squid falling nets	50	1,315.23	35	661.51	15	653.72	-	-	-	-
อวนช้อนปลาจาระเม็ด	Pomfret lift nets	-	-	-	-	-	-	-	-	-	-
อวนช้อน/ยกปลากะตัก	Anchovy lift nets	1	25.15	1	25.15	-	-	-	-	-	-
ลอบหมึก	Squid traps	4	57.21	4	57.21	-	-	-	-	-	-
ลอบหมึกสาย	Octopus traps	4	57.21	4	57.21	-	-	-	-	-	-
ลอบปลา	Fish traps	3	47.34	3	47.34	-	-	-	-	-	-
ลอบปู	Crab traps	26	461.49	25	422.47	1	39.02	-	-	-	-
คราดหอยลาย	Shot-necked clam	-	-	-	-	-	-	-	-	-	-
คราดหอยแครง	Cockle dredges	-	-	-	-	-	-	-	-	-	-
คราดหอยอื่น	Other dredges	1	18.66	1	18.66	-	-	-	-	-	-
อวนรุนเคย	Push nets	-	-	-	-	-	-	-	-	-	-
อวนติดตา	Gill nets	1	16.41	1	16.41	-	-	-	-	-	-
แผงยกปูจักจั่น	Ged flog crab	-	-	-	-	-	-	-	-	-	-
เบ็ดมือ	Handline	114	3,395.21	70	1,333.50	39	1,705.21	5	356.50	-	-
เบ็ดราว	Long line	-	-	-	-	-	-	-	-	-	-
เรือประกอบเครื่องกำหนดไฟฟ้า (เรือปั่นไฟ)	Vessel generator	-	-	-	-	-	-	-	-	-	-

ตารางที่ 10 : จำนวนเรือประมงที่ได้รับใบอนุญาตทำการประมงพาณิชย์ ทำการประมงในพื้นที่อ่าวไทย และอันดามัน จำแนกตามขนาดเรือ (ตันกรอส) และจังหวัด เป็นรายเครื่องมือทำการประมง ปีการประมง 2566
Table 10 : Number of fishing boat be permitted commercial fishing license classified by boat size (gross tons), by province and by fishing gears, 2023

10.3 ระยอง Rayong

ชนิดเครื่องมือ Type of fishing method		รวม		น้อยกว่า 30.00 ตันกรอส		30.00 - 59.99 ตันกรอส		60.00 - 149.99 ตันกรอส		150 ตันกรอสขึ้นไป	
		จำนวน	ตันกรอส	จำนวน	ตันกรอส	จำนวน	ตันกรอส	จำนวน	ตันกรอส	จำนวน	ตันกรอส
รวม	Total	1,403	61,301.52	834	17,226.70	257.00	11,230.60	275	26,485.57	37	6,358.65
อวนลากแผ่นตะเฆ่	Otter board trawls	14	437.44	9	177.73	3	118.96	2	140.75	-	-
อวนลากคู่	Pair trawls	-	-	-	-	-	-	-	-	-	-
อวนลากคานถ่าง	Beam trawls	1	39.57	-	-	1	39.57	-	-	-	-
อวนล้อมจับ	Surrounding nets	80	8,788.54	2	43.70	1	55.04	68	7,165.80	9	1,524.00
อวนล้อมจับปลากะตัก	Anchovy surrounding nets	52	5,895.29	-	-	7	336.69	35	3,824.18	10	1,734.42
อวนครอบปลากะตัก	Anchovy falling nets	21	901.36	9	185.46	4	162.29	8	553.61	-	-
อวนครอบหมึก	Squid falling nets	322	10,018.94	212	4,485.25	85	3,677.60	25	1,856.09	-	-
อวนช้อนปลาจาระเม็ด	Pomfret lift nets	-	-	-	-	-	-	-	-	-	-
อวนช้อน/ยกปลากะตัก	Anchovy lift nets	1	45.30	-	-	1	45.30	-	-	-	-
ลอบหมึก	Squid traps	6	136.95	6	136.95	-	-	-	-	-	-
ลอบหมึกสาย	Octopus traps	6	157.36	3	54.00	3	103.36	-	-	-	-
ลอบปลา	Fish traps	74	1,783.77	63	1,325.98	10	396.15	1	61.64	-	-
ลอบปู	Crab traps	23	389.98	22	356.43	1	33.55	-	-	-	-
คราดหอยลาย	Shot-necked clam	1	33.55	-	-	1	33.55	-	-	-	-
คราดหอยแครง	Cockle dredges	-	-	-	-	-	-	-	-	-	-
คราดหอยอื่น	Other dredges	-	-	-	-	-	-	-	-	-	-
อวนรุนเคย	Push nets	-	-	-	-	-	-	-	-	-	-
อวนติดตา	Gill nets	80	4,297.52	28	630.35	27	1,330.58	24	2,172.74	1	163.85
แผงยกปูจักจั่น	Ged flog crab	-	-	-	-	-	-	-	-	-	-
เบ็ดมือ	Handline	545	24,680.26	307	6,302.57	110	4,796.80	111	10,644.51	17	2,936.38
เบ็ดราว	Long line	1	25.43	1	25.43	-	-	-	-	-	-
เรือประกอบเครื่องกำหนดไฟฟ้า (เรือปั่นไฟ)	Vessel generator	176	3,670.26	172	3,502.85	3	101.16	1	66.25	-	-

ตารางที่ 10 : จำนวนเรือประมงที่ได้รับใบอนุญาตทำการประมงพาณิชย์ ทำการประมงในพื้นที่อ่าวไทย และอันดามัน จำแนกตามขนาดเรือ (ตันกรอส) และจังหวัด เป็นรายเครื่องมือทำการประมง ปีการประมง 2566
Table 10 : Number of fishing boat be permitted commercial fishing license classified by boat size (gross tons), by province and by fishing gears, 2023

10.4 ชลบุรี Chonburi

ชนิดเครื่องมือ Type of fishing method		รวม		น้อยกว่า 30.00 ตันกรอส		30.00 - 59.99 ตันกรอส		60.00 - 149.99 ตันกรอส		150 ตันกรอสขึ้นไป	
		จำนวน	ตันกรอส	จำนวน	ตันกรอส	จำนวน	ตันกรอส	จำนวน	ตันกรอส	จำนวน	ตันกรอส
รวม	Total	980	31,458.87	655	10,894.86	167.00	7,456.88	156	12,784.65	2	322.48
อวนลากแผ่นตะเฆ่	Otter board trawls	56	1,204.43	49	746.99	4	220.63	3	236.81	-	-
อวนลากคู่	Pair trawls	92	6,955.18	-	-	18	946.88	74	6,008.30	-	-
อวนลากคานถ่าง	Beam trawls	12	440.45	4	92.88	7	284.72	1	62.85	-	-
อวนล้อมจับ	Surrounding nets	18	658.80	7	139.38	10	451.82	1	67.60	-	-
อวนล้อมจับปลากะตัก	Anchovy surrounding nets	8	590.21	3	77.30	2	99.81	2	251.86	1	161.24
อวนครอบปลากะตัก	Anchovy falling nets	7	290.91	2	42.74	4	184.60	1	63.57	-	-
อวนครอบหมึก	Squid falling nets	140	3,439.61	106	1,973.90	31	1,266.94	3	198.77	-	-
อวนช้อนปลาจาระเม็ด	Pomfret lift nets	-	-	-	-	-	-	-	-	-	-
อวนช้อน/ยกปลากะตัก	Anchovy lift nets	27	1,036.74	6	134.79	20	829.85	1	72.10	-	-
ลอบหมึก	Squid traps	-	-	-	-	-	-	-	-	-	-
ลอบหมึกสาย	Octopus traps	12	221.96	12	221.96	-	-	-	-	-	-
ลอบปลา	Fish traps	14	309.43	13	268.22	1	41.21	-	-	-	-
ลอบปู	Crab traps	37	597.61	37	597.61	-	-	-	-	-	-
คราดหอยลาย	Shot-necked clam	16	135.16	16	135.16	-	-	-	-	-	-
คราดหอยแครง	Cockle dredges	14	94.47	14	94.47	-	-	-	-	-	-
คราดหอยอื่น	Other dredges	12	77.51	12	77.51	-	-	-	-	-	-
อวนรุนเคย	Push nets	2	42.74	1	5.02	1	37.72	-	-	-	-
อวนติดตา	Gill nets	90	1,554.71	88	1,448.90	1	35.85	1	69.96	-	-
แผงยกปูจักจั่น	Ged flog crab	-	-	-	-	-	-	-	-	-	-
เบ็ดมือ	Handline	407	13,511.07	271	4,612.08	66	2,984.92	69	5,752.83	1	161.24
เบ็ดราว	Long line	2	20.71	2	20.71	-	-	-	-	-	-
เรือประกอบเครื่องกำหนดไฟฟ้า (เรือปั่นไฟ)	Vessel generator	14	277.17	12	205.24	2	71.93	-	-	-	-

ตารางที่ 10 : จำนวนเรือประมงที่ได้รับใบอนุญาตทำการประมงพาณิชย์ ทำการประมงในพื้นที่อ่าวไทย และอันดามัน จำแนกตามขนาดเรือ (ตันกรอส) และจังหวัด เป็นรายเครื่องมือทำการประมง ปีการประมง 2566
Table 10 : Number of fishing boat be permitted commercial fishing license classified by boat size (gross tons), by province and by fishing gears, 2023

10.5 ฉะเชิงเทรา Chachoengsao

ชนิดเครื่องมือ Type of fishing method		รวม		น้อยกว่า 30.00 ตันกรอส		30.00 - 59.99 ตันกรอส		60.00 - 149.99 ตันกรอส		150 ตันกรอสขึ้นไป	
		จำนวน	ตันกรอส	จำนวน	ตันกรอส	จำนวน	ตันกรอส	จำนวน	ตันกรอส	จำนวน	ตันกรอส
รวม	Total	44	753.39	43	708.68	1.00	44.71	-	-	-	-
อวนลากแผ่นตะเฆ่	Otter board trawls	2	71.55	1	26.84	1	44.71	-	-	-	-
อวนลากคู่	Pair trawls	-	-	-	-	-	-	-	-	-	-
อวนลากคานถ่าง	Beam trawls	-	-	-	-	-	-	-	-	-	-
อวนล้อมจับ	Surrounding nets	-	-	-	-	-	-	-	-	-	-
อวนล้อมจับปลากะตัก	Anchovy surrounding nets	-	-	-	-	-	-	-	-	-	-
อวนครอบปลากะตัก	Anchovy falling nets	-	-	-	-	-	-	-	-	-	-
อวนครอบหมึก	Squid falling nets	-	-	-	-	-	-	-	-	-	-
อวนช้อนปลาจาระเม็ด	Pomfret lift nets	-	-	-	-	-	-	-	-	-	-
อวนช้อน/ยกปลากะตัก	Anchovy lift nets	-	-	-	-	-	-	-	-	-	-
ลอบหมึก	Squid traps	-	-	-	-	-	-	-	-	-	-
ลอบหมึกสาย	Octopus traps	-	-	-	-	-	-	-	-	-	-
ลอบปลา	Fish traps	-	-	-	-	-	-	-	-	-	-
ลอบปู	Crab traps	-	-	-	-	-	-	-	-	-	-
คราดหอยลาย	Shot-necked clam	3	19.74	3	19.74	-	-	-	-	-	-
คราดหอยแครง	Cockle dredges	3	19.74	3	19.74	-	-	-	-	-	-
คราดหอยอื่น	Other dredges	3	19.74	3	19.74	-	-	-	-	-	-
อวนรุนเคย	Push nets	3	45.16	3	45.16	-	-	-	-	-	-
อวนติดตา	Gill nets	21	425.52	21	425.52	-	-	-	-	-	-
แผงยกปูจักจั่น	Ged flog crab	-	-	-	-	-	-	-	-	-	-
เบ็ดมือ	Handline	9	151.94	9	151.94	-	-	-	-	-	-
เบ็ดราว	Long line	-	-	-	-	-	-	-	-	-	-
เรือประกอบเครื่องกำหนดไฟฟ้า (เรือปั่นไฟ)	Vessel generator	-	-	-	-	-	-	-	-	-	-

ตารางที่ 10 : จำนวนเรือประมงที่ได้รับใบอนุญาตทำการประมงพาณิชย์ ทำการประมงในพื้นที่อ่าวไทย และอันดามัน จำแนกตามขนาดเรือ (ตันกรอส) และจังหวัด เป็นรายเครื่องมือทำการประมง ปีการประมง 2566
Table 10 : Number of fishing boat be permitted commercial fishing license classified by boat size (gross tons), by province and by fishing gears, 2023

10.6 สมุทรปราการ Samut Prakan

ชนิดเครื่องมือ Type of fishing method		รวม		น้อยกว่า 30.00 ตันกรอส		30.00 - 59.99 ตันกรอส		60.00 - 149.99 ตันกรอส		150 ตันกรอสขึ้นไป	
		จำนวน	ตันกรอส	จำนวน	ตันกรอส	จำนวน	ตันกรอส	จำนวน	ตันกรอส	จำนวน	ตันกรอส
รวม	Total	407	25,544.28	78	1,533.16	94.00	4,722.18	235	19,288.94	-	-
อวนลากแผ่นตะเฆ่	Otter board trawls	84	6,322.71	-	-	24	1,183.30	60	5,139.41	-	-
อวนลากคู่	Pair trawls	118	8,403.82	-	-	36	1,941.47	82	6,462.35	-	-
อวนลากคานถ่าง	Beam trawls	9	536.66	-	-	4	183.87	5	352.79	-	-
อวนล้อมจับ	Surrounding nets	11	877.35	-	-	1	57.83	10	819.52	-	-
อวนล้อมจับปลากะตัก	Anchovy surrounding nets	-	-	-	-	-	-	-	-	-	-
อวนครอบปลากะตัก	Anchovy falling nets	-	-	-	-	-	-	-	-	-	-
อวนครอบหมึก	Squid falling nets	2	46.89	1	12.44	1	34.45	-	-	-	-
อวนช้อนปลาจาระเม็ด	Pomfret lift nets	-	-	-	-	-	-	-	-	-	-
อวนช้อน/ยกปลากะตัก	Anchovy lift nets	-	-	-	-	-	-	-	-	-	-
ลอบหมึก	Squid traps	-	-	-	-	-	-	-	-	-	-
ลอบหมึกสาย	Octopus traps	-	-	-	-	-	-	-	-	-	-
ลอบปลา	Fish traps	6	121.83	5	87.38	1	34.45	-	-	-	-
ลอบปู	Crab traps	-	-	-	-	-	-	-	-	-	-
คราดหอยลาย	Shot-necked clam	-	-	-	-	-	-	-	-	-	-
คราดหอยแครง	Cockle dredges	-	-	-	-	-	-	-	-	-	-
คราดหอยอื่น	Other dredges	1	27.91	1	27.91	-	-	-	-	-	-
อวนรุนเคย	Push nets	35	1,019.87	22	470.98	12	487.65	1	61.24	-	-
อวนติดตา	Gill nets	15	305.76	15	305.76	-	-	-	-	-	-
แผงยกปูจักจั่น	Ged flog crab	-	-	-	-	-	-	-	-	-	-
เบ็ดมือ	Handline	105	7,491.81	14	273.47	14	764.71	77	6,453.63	-	-
เบ็ดราว	Long line	1	34.45	-	-	1	34.45	-	-	-	-
เรือประกอบเครื่องกำหนดไฟฟ้า (เรือปั่นไฟ)	Vessel generator	20	355.22	20	355.22	-	-	-	-	-	-

ตารางที่ 10 : จำนวนเรือประมงที่ได้รับใบอนุญาตทำการประมงพาณิชย์ ทำการประมงในพื้นที่อ่าวไทย และอันดามัน จำแนกตามขนาดเรือ (ตันกรอส) และจังหวัด เป็นรายเครื่องมือทำการประมง ปีการประมง 2566
Table 10 : Number of fishing boat be permitted commercial fishing license classified by boat size (gross tons), by province and by fishing gears, 2023

10.7 กรุงเทพมหานคร Bangkok Metropolis

ชนิดเครื่องมือ Type of fishing method		รวม		น้อยกว่า 30.00 ตันกรอส		30.00 - 59.99 ตันกรอส		60.00 - 149.99 ตันกรอส		150 ตันกรอสขึ้นไป	
		จำนวน	ตันกรอส	จำนวน	ตันกรอส	จำนวน	ตันกรอส	จำนวน	ตันกรอส	จำนวน	ตันกรอส
รวม	Total	4	336.64	-	-	-	-	4	336.64	-	-
อวนลากแผ่นตะเฆ่	Otter board trawls	-	-	-	-	-	-	-	-	-	-
อวนลากคู่	Pair trawls	2	168.32	-	-	-	-	2	168.32	-	-
อวนลากคานถ่าง	Beam trawls	-	-	-	-	-	-	-	-	-	-
อวนล้อมจับ	Surrounding nets	-	-	-	-	-	-	-	-	-	-
อวนล้อมจับปลากระตัก	Anchovy surrounding nets	-	-	-	-	-	-	-	-	-	-
อวนครอบปลากระตัก	Anchovy falling nets	-	-	-	-	-	-	-	-	-	-
อวนครอบหมึก	Squid falling nets	-	-	-	-	-	-	-	-	-	-
อวนช้อนปลาจาระเม็ด	Pomfret lift nets	-	-	-	-	-	-	-	-	-	-
อวนช้อน/ยกปลากระตัก	Anchovy lift nets	-	-	-	-	-	-	-	-	-	-
ลอบหมึก	Squid traps	-	-	-	-	-	-	-	-	-	-
ลอบหมึกสาย	Octopus traps	-	-	-	-	-	-	-	-	-	-
ลอบปลา	Fish traps	-	-	-	-	-	-	-	-	-	-
ลอบปู	Crab traps	-	-	-	-	-	-	-	-	-	-
คราดหอยลาย	Shot-necked clam	-	-	-	-	-	-	-	-	-	-
คราดหอยแครง	Cockle dredges	-	-	-	-	-	-	-	-	-	-
คราดหอยอื่น	Other dredges	-	-	-	-	-	-	-	-	-	-
อวนรุนเคย	Push nets	-	-	-	-	-	-	-	-	-	-
อวนติดตา	Gill nets	-	-	-	-	-	-	-	-	-	-
แผงยกปูจักจั่น	Ged flog crab	-	-	-	-	-	-	-	-	-	-
เบ็ดมือ	Handline	2	168.32	-	-	-	-	2	168.32	-	-
เบ็ดราว	Long line	-	-	-	-	-	-	-	-	-	-
เรือประกอบเครื่องกำหนดไฟฟ้า (เรือปั่นไฟ)	Vessel generator	-	-	-	-	-	-	-	-	-	-

ตารางที่ 10 : จำนวนเรือประมงที่ได้รับใบอนุญาตทำการประมงพาณิชย์ ทำการประมงในพื้นที่อ่าวไทย และอันดามัน จำแนกตามขนาดเรือ (ตันกรอส) และจังหวัด เป็นรายเครื่องมือทำการประมง ปีการประมง 2566

Table 10 : Number of fishing boat be permitted commercial fishing license classified by boat size (gross tons), by province and by fishing gears, 2023

10.8 สมุทรสาคร Samut Sakhon

ชนิดเครื่องมือ Type of fishing method		รวม		น้อยกว่า 30.00 ตันกรอส		30.00 - 59.99 ตันกรอส		60.00 - 149.99 ตันกรอส		150 ตันกรอสขึ้นไป	
		จำนวน	ตันกรอส	จำนวน	ตันกรอส	จำนวน	ตันกรอส	จำนวน	ตันกรอส	จำนวน	ตันกรอส
รวม	Total	756	42,735.05	224	4,730.91	227.00	10,433.72	290	24,519.24	15	3,051.18
อวนลากแผ่นตะเฆ่	Otter board trawls	34	3,072.07	-	-	8	441.18	24	2,200.70	2	430.19
อวนลากคู่	Pair trawls	50	4,425.05	-	-	10	499.15	37	3,444.85	3	481.05
อวนลากคานถ่าง	Beam trawls	90	5,032.69	1	20.66	57	2,626.42	32	2,385.61	-	-
อวนล้อมจับ	Surrounding nets	50	3,844.22	-	-	7	364.00	43	3,480.22	-	-
อวนล้อมจับปลากะตัก	Anchovy surrounding nets	-	-	-	-	-	-	-	-	-	-
อวนครอบปลากะตัก	Anchovy falling nets	-	-	-	-	-	-	-	-	-	-
อวนครอบหมึก	Squid falling nets	5	604.52	2	39.77	1	32.81	-	-	2	531.94
อวนช้อนปลาจาระเม็ด	Pomfret lift nets	-	-	-	-	-	-	-	-	-	-
อวนช้อน/ยกปลากะตัก	Anchovy lift nets	-	-	-	-	-	-	-	-	-	-
ลอบหมึก	Squid traps	1	11.85	1	11.85	-	-	-	-	-	-
ลอบหมึกสาย	Octopus traps	4	156.98	2	31.41	1	42.54	1	83.03	-	-
ลอบปลา	Fish traps	2	298.72	-	-	-	-	1	133.90	1	164.82
ลอบปู	Crab traps	7	238.37	5	108.19	1	47.15	1	83.03	-	-
คราดหอยลาย	Shot-necked clam	23	833.08	10	262.56	13	570.52	-	-	-	-
คราดหอยแครง	Cockle dredges	-	-	-	-	-	-	-	-	-	-
คราดหอยอื่น	Other dredges	22	803.69	9	233.17	13	570.52	-	-	-	-
อวนรุนเคย	Push nets	52	1,612.09	37	828.32	8	326.61	7	457.16	-	-
อวนติดตา	Gill nets	21	987.84	11	203.77	3	145.06	7	639.01	-	-
แผงยกปูจักจั่น	Ged flog crab	-	-	-	-	-	-	-	-	-	-
เบ็ดมือ	Handline	322	19,186.76	82	1,675.59	96	4,456.26	137	11,611.73	7	1,443.18
เบ็ดราว	Long line	-	-	-	-	-	-	-	-	-	-
เรือประกอบเครื่องกำหนดไฟฟ้า (เรือปั่นไฟ)	Vessel generator	73	1,627.12	64	1,315.62	9	311.50	-	-	-	-

ตารางที่ 10 : จำนวนเรือประมงที่ได้รับใบอนุญาตทำการประมงพาณิชย์ ทำการประมงในพื้นที่อ่าวไทย และอันดามัน จำแนกตามขนาดเรือ (ตันกรอส) และจังหวัด เป็นรายเครื่องมือทำการประมง ปีการประมง 2566
Table 10 : Number of fishing boat be permitted commercial fishing license classified by boat size (gross tons), by province and by fishing gears, 2023

10.9 สมุทรสงคราม Samut Songkhram

ชนิดเครื่องมือ Type of fishing method		รวม		น้อยกว่า 30.00 ตันกรอส		30.00 - 59.99 ตันกรอส		60.00 - 149.99 ตันกรอส		150 ตันกรอสขึ้นไป	
		จำนวน	ตันกรอส	จำนวน	ตันกรอส	จำนวน	ตันกรอส	จำนวน	ตันกรอส	จำนวน	ตันกรอส
รวม	Total	1,063	83,121.48	86	2,005.33	206.00	9,908.60	767	70,480.79	4	726.76
อวนลากแผ่นตะเฆ่	Otter board trawls	75	4,709.63	11	256.17	32	1,460.82	31	2,821.13	1	171.51
อวนลากคู่	Pair trawls	392	34,442.16	-	-	45	2,374.22	346	31,876.07	1	191.87
อวนลากคานถ่าง	Beam trawls	2	150.29	-	-	-	-	2	150.29	-	-
อวนล้อมจับ	Surrounding nets	1	95.10	-	-	-	-	1	95.10	-	-
อวนล้อมจับปลากะตัก	Anchovy surrounding nets	-	-	-	-	-	-	-	-	-	-
อวนครอบปลากะตัก	Anchovy falling nets	3	144.69	-	-	3	144.69	-	-	-	-
อวนครอบหมึก	Squid falling nets	4	248.55	1	29.77	-	-	3	218.78	-	-
อวนช้อนปลาจาระเม็ด	Pomfret lift nets	-	-	-	-	-	-	-	-	-	-
อวนช้อน/ยกปลากะตัก	Anchovy lift nets	-	-	-	-	-	-	-	-	-	-
ลอบหมึก	Squid traps	1	50.93	-	-	1	50.93	-	-	-	-
ลอบหมึกสาย	Octopus traps	2	108.71	-	-	2	108.71	-	-	-	-
ลอบปลา	Fish traps	1	87.24	-	-	-	-	1	87.24	-	-
ลอบปู	Crab traps	31	987.82	17	411.45	14	576.37	-	-	-	-
คราดหอยลาย	Shot-necked clam	2	53.81	2	53.81	-	-	-	-	-	-
คราดหอยแครง	Cockle dredges	29	943.52	15	367.15	14	576.37	-	-	-	-
คราดหอยอื่น	Other dredges	-	-	-	-	-	-	-	-	-	-
อวนรุนเคย	Push nets	-	-	-	-	-	-	-	-	-	-
อวนติดตา	Gill nets	10	315.29	7	128.34	2	81.79	1	105.16	-	-
แผงยกปูจักจั่น	Ged flog crab	-	-	-	-	-	-	-	-	-	-
เบ็ดมือ	Handline	510	40,783.74	33	758.64	93	4,534.70	382	35,127.02	2	363.38
เบ็ดราว	Long line	-	-	-	-	-	-	-	-	-	-
เรือประกอบเครื่องกำหนดไฟฟ้า (เรือปั่นไฟ)	Vessel generator	-	-	-	-	-	-	-	-	-	-

ตารางที่ 10 : จำนวนเรือประมงที่ได้รับใบอนุญาตทำการประมงพาณิชย์ ทำการประมงในพื้นที่อ่าวไทย และอันดามัน จำแนกตามขนาดเรือ (ตันกรอส) และจังหวัด เป็นรายเครื่องมือทำการประมง ปีการประมง 2566

Table 10 : Number of fishing boat be permitted commercial fishing license classified by boat size (gross tons), by province and by fishing gears, 2023

10.10 เพชรบุรี Phetchaburi Satun

ชนิดเครื่องมือ Type of fishing method		รวม		น้อยกว่า 30.00 ตันกรอส		30.00 - 59.99 ตันกรอส		60.00 - 149.99 ตันกรอส		150 ตันกรอสขึ้นไป	
		จำนวน	ตันกรอส	จำนวน	ตันกรอส	จำนวน	ตันกรอส	จำนวน	ตันกรอส	จำนวน	ตันกรอส
รวม	Total	1,109	41,941.38	487	9,715.54	491.00	20,876.87	131	11,348.97	-	-
อวนลากแผ่นตะเฆ่	Otter board trawls	35	2,480.06	7	88.77	5	197.02	23	2,194.27	-	-
อวนลากคู่	Pair trawls	24	2,058.51	-	-	5	260.91	19	1,797.60	-	-
อวนลากคานถ่าง	Beam trawls	1	28.96	1	28.96	-	-	-	-	-	-
อวนล้อมจับ	Surrounding nets	1	38.40	-	-	1	38.40	-	-	-	-
อวนล้อมจับปลากะตัก	Anchovy surrounding nets	-	-	-	-	-	-	-	-	-	-
อวนครอบปลากะตัก	Anchovy falling nets	-	-	-	-	-	-	-	-	-	-
อวนครอบหมึก	Squid falling nets	172	5,407.62	102	2,341.84	62	2,501.81	8	563.97	-	-
อวนช้อนปลาจาระเม็ด	Pomfret lift nets	-	-	-	-	-	-	-	-	-	-
อวนช้อน/ยกปลากะตัก	Anchovy lift nets	-	-	-	-	-	-	-	-	-	-
ลอบหมึก	Squid traps	35	1,423.20	5	126.12	30	1,297.08	-	-	-	-
ลอบหมึกสาย	Octopus traps	107	3,769.28	41	986.27	65	2,708.30	1	74.71	-	-
ลอบปลา	Fish traps	14	555.55	5	107.42	7	317.59	2	130.54	-	-
ลอบปู	Crab traps	5	109.99	5	109.99	-	-	-	-	-	-
คราดหอยลาย	Shot-necked clam	59	1,166.36	45	526.37	13	574.80	1	65.19	-	-
คราดหอยแครง	Cockle dredges	14	134.42	14	134.42	-	-	-	-	-	-
คราดหอยอื่น	Other dredges	47	967.12	35	396.07	11	505.86	1	65.19	-	-
อวนรุนเคย	Push nets	2	33.29	2	33.29	-	-	-	-	-	-
อวนติดตา	Gill nets	121	4,851.23	35	735.36	73	3,161.38	13	954.49	-	-
แผงยกปูจักจั่น	Ged flog crab	-	-	-	-	-	-	-	-	-	-
เบ็ดมือ	Handline	450	18,112.50	182	3,911.57	205	8,697.92	63	5,503.01	-	-
เบ็ดราว	Long line	22	804.89	8	189.09	14	615.80	-	-	-	-
เรือประกอบเครื่องกำหนดไฟฟ้า (เรือปั่นไฟ)	Vessel generator	-	-	-	-	-	-	-	-	-	-

ตารางที่ 10 : จำนวนเรือประมงที่ได้รับใบอนุญาตทำการประมงพาณิชย์ ทำการประมงในพื้นที่อ่าวไทย และอันดามัน จำแนกตามขนาดเรือ (ตันกรอส) และจังหวัด เป็นรายเครื่องมือทำการประมง ปีการประมง 2566

Table 10 : Number of fishing boat be permitted commercial fishing license classified by boat size (gross tons), by province and by fishing gears, 2023

10.11 ประจวบคีรีขันธ์ Prachuap Khiri Khan

ชนิดเครื่องมือ Type of fishing method		รวม		น้อยกว่า 30.00 ตันกรอส		30.00 - 59.99 ตันกรอส		60.00 - 149.99 ตันกรอส		150 ตันกรอสขึ้นไป	
		จำนวน	ตันกรอส	จำนวน	ตันกรอส	จำนวน	ตันกรอส	จำนวน	ตันกรอส	จำนวน	ตันกรอส
รวม	Total	1,198	38,362.23	766	14,609.12	322.00	12,935.63	104	9,716.12	6	1,101.36
อวนลากแผ่นตะเฆ่	Otter board trawls	44	1,206.14	31	682.69	12	460.58	1	62.87	-	-
อวนลากคู่	Pair trawls	10	741.18	-	-	2	96.09	8	645.09	-	-
อวนลากคานถ่าง	Beam trawls	-	-	-	-	-	-	-	-	-	-
อวนล้อมจับ	Surrounding nets	54	3,896.51	4	73.52	19	870.12	31	2,952.87	-	-
อวนล้อมจับปลากะตัก	Anchovy surrounding nets	25	1,692.58	14	245.65	1	45.94	7	850.31	3	550.68
อวยครอบปลากะตัก	Anchovy falling nets	6	143.49	5	100.28	1	43.21	-	-	-	-
อวนครอบหมึก	Squid falling nets	154	4,195.29	97	1,875.59	56	2,249.25	1	70.45	-	-
อวนช้อนปลาจาระเม็ด	Pomfret lift nets	-	-	-	-	-	-	-	-	-	-
อวนช้อน/ยกปลากะตัก	Anchovy lift nets	-	-	-	-	-	-	-	-	-	-
ลอบหมึก	Squid traps	4	133.48	2	45.32	2	88.16	-	-	-	-
ลอบหมึกสาย	Octopus traps	55	1,382.84	38	724.54	17	658.30	-	-	-	-
ลอบปลา	Fish traps	60	2,053.62	31	584.09	23	1,004.95	6	464.58	-	-
ลอบปู	Crab traps	8	173.63	7	127.69	1	45.94	-	-	-	-
คราดหอยลาย	Shot-necked clam	1	31.05	-	-	1	31.05	-	-	-	-
คราดหอยแครง	Cockle dredges	-	-	-	-	-	-	-	-	-	-
คราดหอยอื่น	Other dredges	-	-	-	-	-	-	-	-	-	-
อวนรุนเคย	Push nets	-	-	-	-	-	-	-	-	-	-
อวนติดตา	Gill nets	54	924.66	53	889.89	1	34.77	-	-	-	-
แผงยกปูจักจั่น	Ged flog crab	-	-	-	-	-	-	-	-	-	-
เบ็ดมือ	Handline	492	16,589.46	299	5,781.75	141	5,652.36	49	4,604.67	3	550.68
เบ็ดราว	Long line	56	1,439.69	41	804.86	14	569.55	1	65.28	-	-
เรือประกอบเครื่องกำหนดไฟฟ้า (เรือปั่นไฟ)	Vessel generator	175	3,758.61	144	2,673.25	31	1,085.36	-	-	-	-

ตารางที่ 10 : จำนวนเรือประมงที่ได้รับใบอนุญาตทำการประมงพาณิชย์ ทำการประมงในพื้นที่อ่าวไทย และอันดามัน จำแนกตามขนาดเรือ (ตันกรอส) และจังหวัด เป็นรายเครื่องมือทำการประมง ปีการประมง 2566
Table 10 : Number of fishing boat be permitted commercial fishing license classified by boat size (gross tons), by province and by fishing gears, 2023

10.12 ชุมพร Chumphon

ชนิดเครื่องมือ Type of fishing method		รวม		น้อยกว่า 30.00 ตันกรอส		30.00 - 59.99 ตันกรอส		60.00 - 149.99 ตันกรอส		150 ตันกรอสขึ้นไป	
		จำนวน	ตันกรอส	จำนวน	ตันกรอส	จำนวน	ตันกรอส	จำนวน	ตันกรอส	จำนวน	ตันกรอส
รวม	Total	1,811	63,759.54	1,083	20,255.05	449.00	19,499.91	275	23,274.93	4	729.65
อวนลากแผ่นตะเฆ่	Otter board trawls	68	3,411.23	26	641.15	22	959.71	20	1,810.37	-	-
อวนลากคู่	Pair trawls	28	2,428.62	-	-	4	222.38	24	2,206.24	-	-
อวนลากคานถ่าง	Beam trawls	77	2,467.85	39	906.65	36	1,425.16	2	136.04	-	-
อวนล้อมจับ	Surrounding nets	78	5,722.71	6	80.33	17	812.02	54	4,645.76	1	184.60
อวนล้อมจับปลากะตัก	Anchovy surrounding nets	19	866.90	13	285.49	1	55.51	4	350.05	1	175.85
อวนครอบปลากะตัก	Anchovy falling nets	69	2,669.45	21	378.34	42	1,827.27	6	463.84	-	-
อวนครอบหมึก	Squid falling nets	149	4,141.43	95	1,734.89	49	2,039.41	5	367.13	-	-
อวนช้อนปลาจาระเม็ด	Pomfret lift nets	4	58.81	4	58.81	-	-	-	-	-	-
อวนช้อน/ยกปลากะตัก	Anchovy lift nets	-	-	-	-	-	-	-	-	-	-
ลอบหมึก	Squid traps	23	408.33	21	338.47	2	69.86	-	-	-	-
ลอบหมึกสาย	Octopus traps	9	222.98	8	168.73	1	54.25	-	-	-	-
ลอบปลา	Fish traps	117	2,698.73	108	2,006.81	4	141.53	4	365.79	1	184.60
ลอบปู	Crab traps	24	610.91	18	405.18	6	205.73	-	-	-	-
คราดหอยลาย	Shot-necked clam	5	152.89	2	40.85	3	112.04	-	-	-	-
คราดหอยแครง	Cockle dredges	-	-	-	-	-	-	-	-	-	-
คราดหอยอื่น	Other dredges	5	152.89	2	40.85	3	112.04	-	-	-	-
อวนรุนเคย	Push nets	-	-	-	-	-	-	-	-	-	-
อวนติดตา	Gill nets	109	4,940.90	30	514.65	53	2,529.59	26	1,896.66	-	-
แผงยกปูจักจั่น	Ged flog crab	-	-	-	-	-	-	-	-	-	-
เบ็ดมือ	Handline	755	27,699.88	432	8,085.38	192	8,396.85	130	11,033.05	1	184.60
เบ็ดราว	Long line	34	779.57	29	574.00	5	205.57	-	-	-	-
เรือประกอบเครื่องกำหนดไฟฟ้า (เรือปั่นไฟ)	Vessel generator	238	4,325.46	229	3,994.47	9	330.99	-	-	-	-

ตารางที่ 10 : จำนวนเรือประมงที่ได้รับใบอนุญาตทำการประมงพาณิชย์ ทำการประมงในพื้นที่อ่าวไทย และอันดามัน จำแนกตามขนาดเรือ (ตันกรอส) และจังหวัด เป็นรายเครื่องมือทำการประมง ปีการประมง 2566

Table 10 : Number of fishing boat be permitted commercial fishing license classified by boat size (gross tons), by province and by fishing gears, 2023

10.13 สุราษฎร์ธานี Surat Thani

ชนิดเครื่องมือ Type of fishing method		รวม		น้อยกว่า 30.00 ตันกรอส		30.00 - 59.99 ตันกรอส		60.00 - 149.99 ตันกรอส		150 ตันกรอสขึ้นไป	
		จำนวน	ตันกรอส	จำนวน	ตันกรอส	จำนวน	ตันกรอส	จำนวน	ตันกรอส	จำนวน	ตันกรอส
รวม	Total	819	26,882.05	496	9,198.10	233.00	10,028.60	88	7,285.73	2	369.62
อวนลากแผ่นตะเฆ่	Otter board trawls	5	354.30	2	52.19	1	46.58	1	70.72	1	184.81
อวนลากคู่	Pair trawls	36	2,568.27	-	-	14	705.12	22	1,863.15	-	-
อวนลากคานถ่าง	Beam trawls	72	3,241.68	29	677.08	27	1,270.62	16	1,293.98	-	-
อวนล้อมจับ	Surrounding nets	-	-	-	-	-	-	-	-	-	-
อวนล้อมจับปลากะตัก	Anchovy surrounding nets	11	891.40	-	-	-	-	11	891.40	-	-
อวนครอบปลากะตัก	Anchovy falling nets	-	-	-	-	-	-	-	-	-	-
อวนครอบหมึก	Squid falling nets	84	1,896.57	68	1,266.32	16	630.25	-	-	-	-
อวนช้อนปลาจาระเม็ด	Pomfret lift nets	3	72.86	2	24.73	1	48.13	-	-	-	-
อวนช้อน/ยกปลากะตัก	Anchovy lift nets	-	-	-	-	-	-	-	-	-	-
ลอบหมึก	Squid traps	2	49.98	1	13.38	1	36.60	-	-	-	-
ลอบหมึกสาย	Octopus traps	99	2,830.37	55	1,018.26	44	1,812.11	-	-	-	-
ลอบปลา	Fish traps	2	34.75	2	34.75	-	-	-	-	-	-
ลอบปู	Crab traps	50	999.13	44	786.29	6	212.84	-	-	-	-
คราดหอยลาย	Shot-necked clam	7	280.12	2	51.89	5	228.23	-	-	-	-
คราดหอยแครง	Cockle dredges	1	13.22	1	13.22	-	-	-	-	-	-
คราดหอยอื่น	Other dredges	7	280.12	2	51.89	5	228.23	-	-	-	-
อวนรุนเคย	Push nets	4	63.60	4	63.60	-	-	-	-	-	-
อวนติดตา	Gill nets	88	1,645.08	80	1,271.55	7	267.84	1	105.69	-	-
แผงยกปูจักจั่น	Ged flog crab	-	-	-	-	-	-	-	-	-	-
เบ็ดมือ	Handline	346	11,594.83	204	3,872.95	104	4,476.28	37	3,060.79	1	184.81
เบ็ดราว	Long line	2	65.77	-	-	2	65.77	-	-	-	-
เรือประกอบเครื่องกำหนดไฟฟ้า (เรือปั่นไฟ)	Vessel generator	-	-	-	-	-	-	-	-	-	-

ตารางที่ 10 : จำนวนเรือประมงที่ได้รับใบอนุญาตทำการประมงพาณิชย์ ทำการประมงในพื้นที่อ่าวไทย และอันดามัน จำแนกตามขนาดเรือ (ตันกรอส) และจังหวัด เป็นรายเครื่องมือทำการประมง ปีการประมง 2566
Table 10 : Number of fishing boat be permitted commercial fishing license classified by boat size (gross tons), by province and by fishing gears, 2023

10.14 นครศรีธรรมราช Nakhon Si Thammarat

ชนิดเครื่องมือ Type of fishing method		รวม		น้อยกว่า 30.00 ตันกรอส		30.00 - 59.99 ตันกรอส		60.00 - 149.99 ตันกรอส		150 ตันกรอสขึ้นไป	
		จำนวน	ตันกรอส	จำนวน	ตันกรอส	จำนวน	ตันกรอส	จำนวน	ตันกรอส	จำนวน	ตันกรอส
รวม	Total	1,521	61,657.14	619	12,140.91	671	28,542.59	227	20,251.70	4	721.94
อวนลากแผ่นตะเฆ่	Otter board trawls	496	18,807.36	187	3,714.64	268	11,444.36	41	3,648.36	-	-
อวนลากคู่	Pair trawls	52	4,647.46	-	-	4	223.59	48	4,423.87	-	-
อวนลากคานถ่าง	Beam trawls	41	1,805.48	18	418.36	13	523.47	10	863.65	-	-
อวนล้อมจับ	Surrounding nets	3	225.93	-	-	-	-	3	225.93	-	-
อวนล้อมจับปลากะตัก	Anchovy surrounding nets	3	442.32	-	-	-	-	1	81.35	2	360.97
อวนครอบปลากะตัก	Anchovy falling nets	2	202.34	-	-	-	-	2	202.34	-	-
อวนครอบหมึก	Squid falling nets	19	366.65	18	326.28	1	40.37	-	-	-	-
อวนช้อนปลาจาระเม็ด	Pomfret lift nets	-	-	-	-	-	-	-	-	-	-
อวนช้อน/ยกปลากะตัก	Anchovy lift nets	-	-	-	-	-	-	-	-	-	-
ลอบหมึก	Squid traps	-	-	-	-	-	-	-	-	-	-
ลอบหมึกสาย	Octopus traps	11	385.47	6	127.51	4	195.74	1	62.22	-	-
ลอบปลา	Fish traps	1	14.67	1	14.67	-	-	-	-	-	-
ลอบปู	Crab traps	64	1,301.73	55	955.07	9	346.66	-	-	-	-
คราดหอยลาย	Shot-necked clam	-	-	-	-	-	-	-	-	-	-
คราดหอยแครง	Cockle dredges	-	-	-	-	-	-	-	-	-	-
คราดหอยอื่น	Other dredges	-	-	-	-	-	-	-	-	-	-
อวนรุนเคย	Push nets	-	-	-	-	-	-	-	-	-	-
อวนติดตา	Gill nets	67	2,782.83	20	415.98	37	1,544.01	10	822.84	-	-
แผงยกปูจักจั่น	Ged flog crab	-	-	-	-	-	-	-	-	-	-
เบ็ดมือ	Handline	744	30,248.67	300	5,892.41	331	14,074.15	111	9,921.14	2	360.97
เบ็ดราว	Long line	7	224.00	3	73.76	4	150.24	-	-	-	-
เรือประกอบเครื่องกำหนดไฟฟ้า (เรือปั่นไฟ)	Vessel generator	11	202.23	11	202.23	-	-	-	-	-	-

ตารางที่ 10 : จำนวนเรือประมงที่ได้รับใบอนุญาตทำการประมงพาณิชย์ ทำการประมงในพื้นที่อ่าวไทย และอันดามัน จำแนกตามขนาดเรือ (ตันกรอส) และจังหวัด เป็นรายเครื่องมือทำการประมง ปีการประมง 2566

Table 10 : Number of fishing boat be permitted commercial fishing license classified by boat size (gross tons), by province and by fishing gears, 2023

10.15 สงขลา Songkhla

ชนิดเครื่องมือ Type of fishing method		รวม		น้อยกว่า 30.00 ตันกรอส		30.00 - 59.99 ตันกรอส		60.00 - 149.99 ตันกรอส		150 ตันกรอสขึ้นไป	
		จำนวน	ตันกรอส	จำนวน	ตันกรอส	จำนวน	ตันกรอส	จำนวน	ตันกรอส	จำนวน	ตันกรอส
รวม	Total	897	38,412.09	289	5,609.65	462.00	20,706.34	138	10,761.94	8	1,334.16
อวนลากแผ่นตะเฆ่	Otter board trawls	180	8,549.34	43	819.35	97	4,674.69	40	3,055.30	-	-
อวนลากคู่	Pair trawls	18	990.40	-	-	13	628.74	5	361.66	-	-
อวนลากคานถ่าง	Beam trawls	2	20.16	2	20.16	-	-	-	-	-	-
อวนล้อมจับ	Surrounding nets	13	1,470.01	1	23.74	-	-	9	942.57	3	503.70
อวนล้อมจับปลากะตัก	Anchovy surrounding nets	-	-	-	-	-	-	-	-	-	-
อวนครอบปลากะตัก	Anchovy falling nets	17	779.81	4	46.63	6	250.71	7	482.47	-	-
อวนครอบหมึก	Squid falling nets	92	3,531.61	25	445.11	61	2,543.53	5	379.59	1	163.38
อวนช้อนปลาจาระเม็ด	Pomfret lift nets	23	1,159.54	-	-	22	1,089.12	1	70.42	-	-
อวนช้อน/ยกปลากะตัก	Anchovy lift nets	-	-	-	-	-	-	-	-	-	-
ลอบหมึก	Squid traps	3	60.13	3	60.13	-	-	-	-	-	-
ลอบหมึกสาย	Octopus traps	9	321.96	3	76.36	6	245.60	-	-	-	-
ลอบปลา	Fish traps	3	94.35	2	54.65	1	39.70	-	-	-	-
ลอบปู	Crab traps	29	857.96	14	330.79	15	527.17	-	-	-	-
คราดหอยลาย	Shot-necked clam	10	322.56	3	74.11	7	248.45	-	-	-	-
คราดหอยแครง	Cockle dredges	-	-	-	-	-	-	-	-	-	-
คราดหอยอื่น	Other dredges	1	23.27	1	23.27	-	-	-	-	-	-
อวนรุนเคย	Push nets	-	-	-	-	-	-	-	-	-	-
อวนติดตา	Gill nets	60	1,617.31	44	805.44	11	441.97	5	369.90	-	-
แผงยกปูจักจั่น	Ged flog crab	-	-	-	-	-	-	-	-	-	-
เบ็ดมือ	Handline	416	18,072.91	128	2,486.98	218	9,818.82	66	5,100.03	4	667.08
เบ็ดราว	Long line	4	132.01	2	38.73	2	93.28	-	-	-	-
เรือประกอบเครื่องกำหนดไฟฟ้า (เรือปั่นไฟ)	Vessel generator	17	408.76	14	304.20	3	104.56	-	-	-	-

ตารางที่ 10 : จำนวนเรือประมงที่ได้รับใบอนุญาตทำการประมงพาณิชย์ ทำการประมงในพื้นที่อ่าวไทย และอันดามัน จำแนกตามขนาดเรือ (ตันกรอส) และจังหวัด เป็นรายเครื่องมือทำการประมง ปีการประมง 2566
Table 10 : Number of fishing boat be permitted commercial fishing license classified by boat size (gross tons), by province and by fishing gears, 2023

10.16 ปัตตานี Pattani

ชนิดเครื่องมือ Type of fishing method		รวม		น้อยกว่า 30.00 ตันกรอส		30.00 - 59.99 ตันกรอส		60.00 - 149.99 ตันกรอส		150 ตันกรอสขึ้นไป	
		จำนวน	ตันกรอส	จำนวน	ตันกรอส	จำนวน	ตันกรอส	จำนวน	ตันกรอส	จำนวน	ตันกรอส
รวม	Total	2,168	91,244.32	1,235	23,407.25	411.00	18,941.15	498	44,694.76	24	4,201.16
อวนลากแผ่นตะเฆ่	Otter board trawls	58	3,015.25	4	88.31	41	1,823.09	12	951.83	1	152.02
อวนลากคู่	Pair trawls	96	6,445.46	-	-	49	2,509.73	47	3,935.73	-	-
อวนลากคานถ่าง	Beam trawls	21	562.58	16	367.95	5	194.63	-	-	-	-
อวนล้อมจับ	Surrounding nets	183	17,851.75	1	11.00	13	657.71	158	15,234.48	11	1,948.56
อวนล้อมจับปลากะตัก	Anchovy surrounding nets	-	-	-	-	-	-	-	-	-	-
อวนครอบปลากะตัก	Anchovy falling nets	57	3,062.64	8	228.42	28	1,384.64	21	1,449.58	-	-
อวนครอบหมึก	Squid falling nets	33	1,002.74	22	460.84	9	394.75	2	147.15	-	-
อวนช้อนปลาจาระเม็ด	Pomfret lift nets	1	13.01	1	13.01	-	-	-	-	-	-
อวนช้อน/ยกปลากะตัก	Anchovy lift nets	-	-	-	-	-	-	-	-	-	-
ลอบหมึก	Squid traps	37	784.40	34	677.89	3	106.51	-	-	-	-
ลอบหมึกสาย	Octopus traps	2	66.07	1	22.69	1	43.38	-	-	-	-
ลอบปลา	Fish traps	298	7,926.94	233	4,479.37	47	2,023.87	18	1,423.70	-	-
ลอบปู	Crab traps	22	665.10	13	285.13	9	379.97	-	-	-	-
คราดหอยลาย	Shot-necked clam	1	62.77	-	-	-	-	1	62.77	-	-
คราดหอยแครง	Cockle dredges	-	-	-	-	-	-	-	-	-	-
คราดหอยอื่น	Other dredges	1	62.77	-	-	-	-	1	62.77	-	-
อวนรุนเคย	Push nets	-	-	-	-	-	-	-	-	-	-
อวนติดตา	Gill nets	37	920.82	28	506.56	8	313.18	1	101.08	-	-
แผงยกปูจักจั่น	Ged flog crab	-	-	-	-	-	-	-	-	-	-
เบ็ดมือ	Handline	904	40,851.00	471	8,898.40	185	8,594.52	236	21,257.50	12	2,100.58
เบ็ดราว	Long line	5	253.53	-	-	4	185.36	1	68.17	-	-
เรือประกอบเครื่องกำหนดไฟฟ้า (เรือปั่นไฟ)	Vessel generator	412	7,697.49	403	7,367.68	9	329.81	-	-	-	-

ตารางที่ 10 : จำนวนเรือประมงที่ได้รับใบอนุญาตทำการประมงพาณิชย์ ทำการประมงในพื้นที่อ่าวไทย และอันดามัน จำแนกตามขนาดเรือ (ตันกรอส) และจังหวัด เป็นรายเครื่องมือทำการประมง ปีการประมง 2566
Table 10 : Number of fishing boat be permitted commercial fishing license classified by boat size (gross tons), by province and by fishing gears, 2023

10.17 นราธิวาส Narathiwat

ชนิดเครื่องมือ Type of fishing method		รวม		น้อยกว่า 30.00 ตันกรอส		30.00 - 59.99 ตันกรอส		60.00 - 149.99 ตันกรอส		150 ตันกรอสขึ้นไป	
		จำนวน	ตันกรอส	จำนวน	ตันกรอส	จำนวน	ตันกรอส	จำนวน	ตันกรอส	จำนวน	ตันกรอส
รวม	Total	90	1,876.61	76	1,042.41	6.00	315.56	8	518.64	-	-
อวนลากแผ่นตะเฒ่	Otter board trawls	9	120.58	9	120.58	-	-	-	-	-	-
อวนลากคู่	Pair trawls	-	-	-	-	-	-	-	-	-	-
อวนลากคานถ่าง	Beam trawls	1	9.22	1	9.22	-	-	-	-	-	-
อวนล้อมจับ	Surrounding nets	1	9.03	1	9.03	-	-	-	-	-	-
อวนล้อมจับปลากะตัก	Anchovy surrounding nets	-	-	-	-	-	-	-	-	-	-
อวนครอบปลากะตัก	Anchovy falling nets	8	441.28	1	24.18	3	157.78	4	259.32	-	-
อวนครอบหมึก	Squid falling nets	-	-	-	-	-	-	-	-	-	-
อวนช้อนปลาจาระเม็ด	Pomfret lift nets	1	10.07	1	10.07	-	-	-	-	-	-
อวนช้อน/ยกปลากะตัก	Anchovy lift nets	-	-	-	-	-	-	-	-	-	-
ลอบหมึก	Squid traps	-	-	-	-	-	-	-	-	-	-
ลอบหมึกสาย	Octopus traps	-	-	-	-	-	-	-	-	-	-
ลอบปลา	Fish traps	8	111.19	8	111.19	-	-	-	-	-	-
ลอบปู	Crab traps	-	-	-	-	-	-	-	-	-	-
คราดหอยลาย	Shot-necked clam	1	19.14	1	19.14	-	-	-	-	-	-
คราดหอยแครง	Cockle dredges	1	19.14	1	19.14	-	-	-	-	-	-
คราดหอยอื่น	Other dredges	1	19.14	1	19.14	-	-	-	-	-	-
อวนรุนเคย	Push nets	-	-	-	-	-	-	-	-	-	-
อวนติดตา	Gill nets	8	118.16	8	118.16	-	-	-	-	-	-
แผงยกปูจักจั่น	Ged flog crab	-	-	-	-	-	-	-	-	-	-
เบ็ดมือ	Handline	46	936.76	39	519.66	3	157.78	4	259.32	-	-
เบ็ดราว	Long line	2	25.30	2	25.30	-	-	-	-	-	-
เรือประกอบเครื่องกำหนดไฟฟ้า (เรือปั่นไฟ)	Vessel generator	3	37.60	3	37.60	-	-	-	-	-	-

ตารางที่ 10 : จำนวนเรือประมงที่ได้รับใบอนุญาตทำการประมงพาณิชย์ ทำการประมงในพื้นที่อ่าวไทย และอันดามัน จำแนกตามขนาดเรือ (ตันกรอส) และจังหวัด เป็นรายเครื่องมือทำการประมง ปีการประมง 2566
Table 10 : Number of fishing boat be permitted commercial fishing license classified by boat size (gross tons), by province and by fishing gears, 2023

10.18 ระนอง Ranong

ชนิดเครื่องมือ Type of fishing method		รวม		น้อยกว่า 30.00 ตันกรอส		30.00 - 59.99 ตันกรอส		60.00 - 149.99 ตันกรอส		150 ตันกรอสขึ้นไป	
		จำนวน	ตันกรอส	จำนวน	ตันกรอส	จำนวน	ตันกรอส	จำนวน	ตันกรอส	จำนวน	ตันกรอส
รวม	Total	818	49,936.01	187	4,154.62	298.00	13,080.80	309	28,166.19	24	4,534.40
อวนลากแผ่นตะเฆ่	Otter board trawls	154	11,180.11	6	164.56	68	3,255.76	74	6,525.58	6	1,234.21
อวนลากคู่	Pair trawls	62	5,719.89	1	29.56	3	159.34	58	5,530.99	-	-
อวนลากคานถ่าง	Beam trawls	-	-	-	-	-	-	-	-	-	-
อวนล้อมจับ	Surrounding nets	25	2,893.91	-	-	1	51.57	18	1,809.35	6	1,032.99
อวนล้อมจับปลากะตัก	Anchovy surrounding nets	-	-	-	-	-	-	-	-	-	-
อวนครอบปลากะตัก	Anchovy falling nets	1	60.26	-	-	-	-	1	60.26	-	-
อวนครอบหมึก	Squid falling nets	53	2,273.96	8	206.86	38	1,562.16	7	504.94	-	-
อวนช้อนปลาจาระเม็ด	Pomfret lift nets	-	-	-	-	-	-	-	-	-	-
อวนช้อน/ยกปลากะตัก	Anchovy lift nets	-	-	-	-	-	-	-	-	-	-
ลอบหมึก	Squid traps	5	186.45	-	-	5	186.45	-	-	-	-
ลอบหมึกสาย	Octopus traps	2	31.87	2	31.87	-	-	-	-	-	-
ลอบปลา	Fish traps	25	975.98	7	156.37	16	667.39	2	152.22	-	-
ลอบปู	Crab traps	-	-	-	-	-	-	-	-	-	-
คราดหอยลาย	Shot-necked clam	3	103.35	1	28.65	2	74.70	-	-	-	-
คราดหอยแครง	Cockle dredges	-	-	-	-	-	-	-	-	-	-
คราดหอยอื่น	Other dredges	-	-	-	-	-	-	-	-	-	-
อวนรุนเคย	Push nets	-	-	-	-	-	-	-	-	-	-
อวนติดตา	Gill nets	7	263.91	3	61.58	3	135.34	1	66.99	-	-
แผงยกปูจักจั่น	Ged flog crab	37	1,493.11	6	148.36	28	1,147.53	3	197.22	-	-
เบ็ดมือ	Handline	355	22,539.02	83	1,833.22	115	5,119.96	145	13,318.64	12	2,267.20
เบ็ดราว	Long line	9	274.13	4	88.78	5	185.35	-	-	-	-
เรือประกอบเครื่องกำหนดไฟฟ้า (เรือปั่นไฟ)	Vessel generator	80	1,940.06	66	1,404.81	14	535.25	-	-	-	-

ตารางที่ 10 : จำนวนเรือประมงที่ได้รับใบอนุญาตทำการประมงพาณิชย์ ทำการประมงในพื้นที่อ่าวไทย และอันดามัน จำแนกตามขนาดเรือ (ตันกรอส) และจังหวัด เป็นรายเครื่องมือทำการประมง ปีการประมง 2566
Table 10 : Number of fishing boat be permitted commercial fishing license classified by boat size (gross tons), by province and by fishing gears, 2023

10.19 พังงา Phangnga

ชนิดเครื่องมือ Type of fishing method		รวม		น้อยกว่า 30.00 ตันกรอส		30.00 - 59.99 ตันกรอส		60.00 - 149.99 ตันกรอส		150 ตันกรอสขึ้นไป	
		จำนวน	ตันกรอส	จำนวน	ตันกรอส	จำนวน	ตันกรอส	จำนวน	ตันกรอส	จำนวน	ตันกรอส
รวม	Total	1,114	38,619.80	740	13,730.72	227.00	9,505.17	127	11,411.57	20	3,972.34
อวนลากแผ่นตะเฆ่	Otter board trawls	9	401.25	2	38.41	5	232.45	2	130.39	-	-
อวนลากคู่	Pair trawls	2	130.26	-	-	1	59.70	1	70.56	-	-
อวนลากคานถ่าง	Beam trawls	-	-	-	-	-	-	-	-	-	-
อวนล้อมจับ	Surrounding nets	105	8,687.85	6	118.57	31	1,459.06	59	5,397.04	9	1,713.18
อวนล้อมจับปลากะตัก	Anchovy surrounding nets	30	609.02	30	609.02	-	-	-	-	-	-
อวนครอบปลากะตัก	Anchovy falling nets	17	695.90	2	54.50	14	565.37	1	76.03	-	-
อวนครอบหมึก	Squid falling nets	47	1,369.64	25	423.99	21	882.12	1	63.53	-	-
อวนช้อนปลาจาระเม็ด	Pomfret lift nets	-	-	-	-	-	-	-	-	-	-
อวนช้อน/ยกปลากะตัก	Anchovy lift nets	-	-	-	-	-	-	-	-	-	-
ลอบหมึก	Squid traps	7	173.34	5	101.32	2	72.02	-	-	-	-
ลอบหมึกสาย	Octopus traps	1	15.38	1	15.38	-	-	-	-	-	-
ลอบปลา	Fish traps	40	1,017.02	31	642.64	9	374.38	-	-	-	-
ลอบปู	Crab traps	2	48.35	1	15.38	1	32.97	-	-	-	-
คราดหอยลาย	Shot-necked clam	-	-	-	-	-	-	-	-	-	-
คราดหอยแครง	Cockle dredges	-	-	-	-	-	-	-	-	-	-
คราดหอยอื่น	Other dredges	-	-	-	-	-	-	-	-	-	-
อวนรุนเคย	Push nets	-	-	-	-	-	-	-	-	-	-
อวนติดตา	Gill nets	12	534.96	8	141.71	3	120.26	-	-	1	272.99
แผงยกปูจักจั่น	Ged flog crab	11	344.67	5	129.65	6	215.02	-	-	-	-
เบ็ดมือ	Handline	489	17,626.32	320	5,914.03	96	4,052.10	63	5,674.02	10	1,986.17
เบ็ดราว	Long line	38	732.51	35	619.06	3	113.45	-	-	-	-
เรือประกอบเครื่องกำหนดไฟฟ้า (เรือปั่นไฟ)	Vessel generator	304	6,233.33	269	4,907.06	35	1,326.27	-	-	-	-

ตารางที่ 10 : จำนวนเรือประมงที่ได้รับใบอนุญาตทำการประมงพาณิชย์ ทำการประมงในพื้นที่อ่าวไทย และอันดามัน จำแนกตามขนาดเรือ (ตันกรอส) และจังหวัด เป็นรายเครื่องมือทำการประมง ปีการประมง 2566
Table 10 : Number of fishing boat be permitted commercial fishing license classified by boat size (gross tons), by province and by fishing gears, 2023

10.20ภูเก็ต Phuket

ชนิดเครื่องมือ Type of fishing method		รวม		น้อยกว่า 30.00 ตันกรอส		30.00 - 59.99 ตันกรอส		60.00 - 149.99 ตันกรอส		150 ตันกรอสขึ้นไป	
		จำนวน	ตันกรอส	จำนวน	ตันกรอส	จำนวน	ตันกรอส	จำนวน	ตันกรอส	จำนวน	ตันกรอส
รวม	Total	691	32,390.70	259	5,355.04	245.00	10,508.19	182	15,562.40	5	965.07
อวนลากแผ่นตะเฆ่	Otter board trawls	63	4,107.66	5	122.62	21	1,069.49	37	2,915.55	-	-
อวนลากคู่	Pair trawls	94	5,982.99	-	-	47	2,372.32	46	3,456.20	1	154.47
อวนลากคานถ่าง	Beam trawls	-	-	-	-	-	-	-	-	-	-
อวนล้อมจับ	Surrounding nets	30	3,274.40	-	-	3	122.44	25	2,746.66	2	405.30
อวนล้อมจับปลากะตัก	Anchovy surrounding nets	8	192.28	7	159.51	1	32.77	-	-	-	-
อวนครอบปลากะตัก	Anchovy falling nets	23	1,227.98	2	55.21	14	650.83	7	521.94	-	-
อวนครอบหมึก	Squid falling nets	49	1,933.86	20	489.78	22	915.35	7	528.73	-	-
อวนช้อนปลาจาระเม็ด	Pomfret lift nets	-	-	-	-	-	-	-	-	-	-
อวนช้อน/ยกปลากะตัก	Anchovy lift nets	-	-	-	-	-	-	-	-	-	-
ลอบหมึก	Squid traps	4	126.59	2	40.09	2	86.50	-	-	-	-
ลอบหมึกสาย	Octopus traps	-	-	-	-	-	-	-	-	-	-
ลอบปลา	Fish traps	67	1,876.91	37	727.29	29	1,085.74	1	63.88	-	-
ลอบปู	Crab traps	6	118.58	5	68.36	1	50.22	-	-	-	-
คราดหอยลาย	Shot-necked clam	-	-	-	-	-	-	-	-	-	-
คราดหอยแครง	Cockle dredges	-	-	-	-	-	-	-	-	-	-
คราดหอยอื่น	Other dredges	6	161.40	5	126.64	1	34.76	-	-	-	-
อวนรุนเคย	Push nets	-	-	-	-	-	-	-	-	-	-
อวนติดตา	Gill nets	1	15.40	1	15.40	-	-	-	-	-	-
แผงยกปูจักจั่น	Ged flog crab	17	700.82	5	133.65	10	429.50	2	137.67	-	-
เบ็ดมือ	Handline	212	9,821.61	95	1,928.39	59	2,366.82	56	5,121.10	2	405.30
เบ็ดราว	Long line	25	776.61	13	291.05	11	414.89	1	70.67	-	-
เรือประกอบเครื่องกำหนดไฟฟ้า (เรือปั่นไฟ)	Vessel generator	86	2,073.61	62	1,197.05	24	876.56	-	-	-	-

ตารางที่ 10 : จำนวนเรือประมงที่ได้รับใบอนุญาตทำการประมงพาณิชย์ ทำการประมงในพื้นที่อ่าวไทย และอันดามัน จำแนกตามขนาดเรือ (ตันกรอส) และจังหวัด เป็นรายเครื่องมือทำการประมง ปีการประมง 2566
Table 10 : Number of fishing boat be permitted commercial fishing license classified by boat size (gross tons), by province and by fishing gears, 2023

10.21 กระบี่ Krabi

ชนิดเครื่องมือ Type of fishing method		รวม		น้อยกว่า 30.00 ตันกรอส		30.00 - 59.99 ตันกรอส		60.00 - 149.99 ตันกรอส		150 ตันกรอสขึ้นไป	
		จำนวน	ตันกรอส	จำนวน	ตันกรอส	จำนวน	ตันกรอส	จำนวน	ตันกรอส	จำนวน	ตันกรอส
รวม	Total	266	6,251.70	212	3,483.98	44.00	1,833.78	10	933.94	-	-
อวนลากแผ่นตะเฒ่	Otter board trawls	-	-	-	-	-	-	-	-	-	-
อวนลากคู่	Pair trawls	-	-	-	-	-	-	-	-	-	-
อวนลากคานถ่าง	Beam trawls	-	-	-	-	-	-	-	-	-	-
อวนล้อมจับ	Surrounding nets	16	873.83	1	28.04	11	449.63	4	396.16	-	-
อวนล้อมจับปลากะตัก	Anchovy surrounding nets	7	350.02	1	27.85	5	251.36	1	70.81	-	-
อวนครอบปลากะตัก	Anchovy falling nets	-	-	-	-	-	-	-	-	-	-
อวนครอบหมึก	Squid falling nets	29	554.10	26	447.05	3	107.05	-	-	-	-
อวนช้อนปลาจาระเม็ด	Pomfret lift nets	-	-	-	-	-	-	-	-	-	-
อวนช้อน/ยกปลากะตัก	Anchovy lift nets	-	-	-	-	-	-	-	-	-	-
ลอบหมึก	Squid traps	2	35.69	2	35.69	-	-	-	-	-	-
ลอบหมึกสาย	Octopus traps	1	13.12	1	13.12	-	-	-	-	-	-
ลอบปลา	Fish traps	6	126.30	6	126.30	-	-	-	-	-	-
ลอบปู	Crab traps	-	-	-	-	-	-	-	-	-	-
คราดหอยลาย	Shot-necked clam	13	256.83	12	213.74	1	43.09	-	-	-	-
คราดหอยแครง	Cockle dredges	-	-	-	-	-	-	-	-	-	-
คราดหอยอื่น	Other dredges	-	-	-	-	-	-	-	-	-	-
อวนรุนเคย	Push nets	-	-	-	-	-	-	-	-	-	-
อวนติดตา	Gill nets	2	28.31	2	28.31	-	-	-	-	-	-
แผงยกปูจักจั่น	Ged flog crab	-	-	-	-	-	-	-	-	-	-
เบ็ดมือ	Handline	116	2,791.92	90	1,451.15	21	873.80	5	466.97	-	-
เบ็ดราว	Long line	11	228.55	10	185.46	1	43.09	-	-	-	-
เรือประกอบเครื่องกำหนดไฟฟ้า (เรือปั่นไฟ)	Vessel generator	63	993.03	61	927.27	2	65.76	-	-	-	-

ตารางที่ 10 : จำนวนเรือประมงที่ได้รับใบอนุญาตทำการประมงพาณิชย์ ทำการประมงในพื้นที่อ่าวไทย และอันดามัน จำแนกตามขนาดเรือ (ตันกรอส) และจังหวัด เป็นรายเครื่องมือทำการประมง ปีการประมง 2566
Table 10 : Number of fishing boat be permitted commercial fishing license classified by boat size (gross tons), by province and by fishing gears, 2023

10.22 ตรัง Trang

ชนิดเครื่องมือ Type of fishing method		รวม		น้อยกว่า 30.00 ตันกรอส		30.00 - 59.99 ตันกรอส		60.00 - 149.99 ตันกรอส		150 ตันกรอสขึ้นไป	
		จำนวน	ตันกรอส	จำนวน	ตันกรอส	จำนวน	ตันกรอส	จำนวน	ตันกรอส	จำนวน	ตันกรอส
รวม	Total	440	23,510.00	97	1,857.23	175.00	7,974.27	164	12,592.60	4	1,085.90
อวนลากแผ่นตะเฆ่	Otter board trawls	120	7,736.75	4	108.39	52	2,470.97	62	4,614.44	2	542.95
อวนลากคู่	Pair trawls	16	1,211.83	-	-	4	205.40	12	1,006.43	-	-
อวนลากคานถ่าง	Beam trawls	-	-	-	-	-	-	-	-	-	-
อวนล้อมจับ	Surrounding nets	12	885.86	-	-	4	210.43	8	675.43	-	-
อวนล้อมจับปลากะตัก	Anchovy surrounding nets	-	-	-	-	-	-	-	-	-	-
อวนครอบปลากะตัก	Anchovy falling nets	11	494.66	1	18.87	10	475.79	-	-	-	-
อวนครอบหมึก	Squid falling nets	19	463.18	13	249.83	6	213.35	-	-	-	-
อวนช้อนปลาจาระเม็ด	Pomfret lift nets	-	-	-	-	-	-	-	-	-	-
อวนช้อน/ยกปลากะตัก	Anchovy lift nets	-	-	-	-	-	-	-	-	-	-
ลอบหมึก	Squid traps	-	-	-	-	-	-	-	-	-	-
ลอบหมึกสาย	Octopus traps	-	-	-	-	-	-	-	-	-	-
ลอบปลา	Fish traps	4	100.04	2	30.63	2	69.41	-	-	-	-
ลอบปู	Crab traps	-	-	-	-	-	-	-	-	-	-
คราดหอยลาย	Shot-necked clam	9	234.18	6	122.47	3	111.71	-	-	-	-
คราดหอยแครง	Cockle dredges	-	-	-	-	-	-	-	-	-	-
คราดหอยอื่น	Other dredges	1	32.04	-	-	1	32.04	-	-	-	-
อวนรุนเคย	Push nets	-	-	-	-	-	-	-	-	-	-
อวนติดตา	Gill nets	1	12.93	1	12.93	-	-	-	-	-	-
แผงยกปูจักจั่น	Ged flog crab	-	-	-	-	-	-	-	-	-	-
เบ็ดมือ	Handline	205	11,369.58	39	740.43	82	3,789.90	82	6,296.30	2	542.95
เบ็ดราว	Long line	14	368.53	9	187.22	5	181.31	-	-	-	-
เรือประกอบเครื่องกำหนดไฟฟ้า (เรือปั่นไฟ)	Vessel generator	28	600.42	22	386.46	6	213.96	-	-	-	-

ตารางที่ 10 : จำนวนเรือประมงที่ได้รับใบอนุญาตทำการประมงพาณิชย์ ทำการประมงในพื้นที่อ่าวไทย และอันดามัน จำแนกตามขนาดเรือ (ตันกรอส) และจังหวัด เป็นรายเครื่องมือทำการประมง ปีการประมง 2566
Table 10 : Number of fishing boat be permitted commercial fishing license classified by boat size (gross tons), by province and by fishing gears, 2023

10.23 สตูล Satun

ชนิดเครื่องมือ Type of fishing method		รวม		น้อยกว่า 30.00 ตันกรอส		30.00 - 59.99 ตันกรอส		60.00 - 149.99 ตันกรอส		150 ตันกรอสขึ้นไป	
		จำนวน	ตันกรอส	จำนวน	ตันกรอส	จำนวน	ตันกรอส	จำนวน	ตันกรอส	จำนวน	ตันกรอส
รวม	Total	758	24,507.41	476	9,082.24	179.00	7,089.16	103	8,336.01	-	-
อวนลากแผ่นตะเฆ่	Otter board trawls	31	628.36	26	384.78	3	110.53	2	133.05	-	-
อวนลากคู่	Pair trawls	18	1,206.83	-	-	10	486.85	8	719.98	-	-
อวนลากคานถ่าง	Beam trawls	-	-	-	-	-	-	-	-	-	-
อวนล้อมจับ	Surrounding nets	37	2,888.45	-	-	5	271.38	32	2,617.07	-	-
อวนล้อมจับปลากะตัก	Anchovy surrounding nets	3	235.03	-	-	-	-	3	235.03	-	-
อวนครอบปลากะตัก	Anchovy falling nets	53	1,829.90	32	587.49	12	546.89	9	695.52	-	-
อวนครอบหมึก	Squid falling nets	52	1,677.67	34	633.97	10	422.09	8	621.61	-	-
อวนช้อนปลาจาระเม็ด	Pomfret lift nets	-	-	-	-	-	-	-	-	-	-
อวนช้อน/ยกปลากะตัก	Anchovy lift nets	-	-	-	-	-	-	-	-	-	-
ลอบหมึก	Squid traps	66	1,167.11	63	1,062.74	3	104.37	-	-	-	-
ลอบหมึกสาย	Octopus traps	2	26.35	2	26.35	-	-	-	-	-	-
ลอบปลา	Fish traps	50	1,394.03	27	586.56	23	807.47	-	-	-	-
ลอบปู	Crab traps	3	63.32	3	63.32	-	-	-	-	-	-
คราดหอยลาย	Shot-necked clam	23	586.90	16	311.94	7	274.96	-	-	-	-
คราดหอยแครง	Cockle dredges	-	-	-	-	-	-	-	-	-	-
คราดหอยอื่น	Other dredges	3	126.37	-	-	3	126.37	-	-	-	-
อวนรุนเคย	Push nets	-	-	-	-	-	-	-	-	-	-
อวนติดตา	Gill nets	7	222.20	3	61.25	4	160.95	-	-	-	-
แผงยกปูจักจั่น	Ged flog crab	3	126.37	-	-	3	126.37	-	-	-	-
เบ็ดมือ	Handline	285	9,222.01	183	3,496.24	61	2,412.02	41	3,313.75	-	-
เบ็ดราว	Long line	9	166.57	9	166.57	-	-	-	-	-	-
เรือประกอบเครื่องกำหนดไฟฟ้า (เรือปั่นไฟ)	Vessel generator	113	2,939.94	78	1,701.03	35	1,238.91	-	-	-	-

ตารางที่ 11 : จำนวนเรือประมงที่ได้รับใบอนุญาตทำการประมงพาณิชย์ ทำการประมงในพื้นที่อ่าวไทย จำแนกตามขนาดเรือ (ตันกรอส) และจังหวัด เป็นรายเครื่องมือทำการประมง ปีการประมง 2566
Table 11 : Number of fishing boat be permitted commercial fishing license in the Gulf of Thailand classified by boat size (gross tons), by province and by fishing gears, 2023

11.1 ตราด Trat

ชนิดเครื่องมือ Type of fishing method		รวม		น้อยกว่า 30.00 ตันกรอส		30.00 - 59.99 ตันกรอส		60.00 - 149.99 ตันกรอส		150 ตันกรอสขึ้นไป	
		จำนวน	ตันกรอส	จำนวน	ตันกรอส	จำนวน	ตันกรอส	จำนวน	ตันกรอส	จำนวน	ตันกรอส
รวม	Total	1,118	37,967.60	653	11,209.13	315	14,156.43	145	11,819.67	5	782.37
อวนลากแผ่นตะเฒ่	Otter board trawls	77	1,313.82	61	616.17	15	610.36	1	87.29	-	-
อวนลากคู่	Pair trawls	4	267.56	-	-	1	52.42	3	215.14	-	-
อวนลากคานถ่าง	Beam trawls	48	1,853.37	19	367.96	22	974.61	7	510.80	-	-
อวนล้อมจับ	Surrounding nets	18	2,030.11	-	-	-	-	15	1,560.61	3	469.50
อวนล้อมจับปลากะตัก	Anchovy surrounding nets	13	1,394.82	-	-	-	-	13	1,394.82	-	-
อวนครอบปลากะตัก	Anchovy falling nets	166	7,856.11	39	749.66	85	4,096.44	42	3,010.01	-	-
อวนครอบหมึก	Squid falling nets	67	1,652.36	53	1,078.85	13	507.61	1	65.90	-	-
อวนช้อนปลาจาระเม็ด	Pomfret lift nets	-	-	-	-	-	-	-	-	-	-
อวนช้อน/ยกปลากะตัก	Anchovy lift nets	1	40.01	-	-	1	40.01	-	-	-	-
ลอบหมึก	Squid traps	2	43.89	2	43.89	-	-	-	-	-	-
ลอบหมึกสาย	Octopus traps	21	355.29	19	280.17	2	75.12	-	-	-	-
ลอบปลา	Fish traps	5	182.69	1	19.59	4	163.10	-	-	-	-
ลอบปู	Crab traps	57	1,085.17	55	1,018.27	2	66.90	-	-	-	-
คราดหอยลาย	Shot-necked clam	11	173.32	10	135.64	1	37.68	-	-	-	-
คราดหอยแครง	Cockle dredges	1	17.33	1	17.33	-	-	-	-	-	-
คราดหอยอื่น	Other dredges	3	32.48	3	32.48	-	-	-	-	-	-
อวนรุนเคย	Push nets	1	12.96	1	12.96	-	-	-	-	-	-
อวนติดตา	Gill nets	35	1,095.57	18	392.95	17	702.62	-	-	-	-
แผงยกปูจักจั่น	Ged flog crab	-	-	-	-	-	-	-	-	-	-
เบ็ดมือ	Handline	481	16,527.02	271	4,671.77	145	6,567.28	63	4,975.10	2	312.87
เบ็ดราว	Long line	15	295.62	13	204.20	2	91.42	-	-	-	-
เรือประกอบเครื่องกำหนดไฟฟ้า (เรือปั่นไฟ)	Vessel generator	92	1,738.10	87	1,567.24	5	170.86	-	-	-	-

ตารางที่ 11 : จำนวนเรือประมงที่ได้รับใบอนุญาตทำการประมงพาณิชย์ ทำการประมงในพื้นที่อ่าวไทย จำแนกตามขนาดเรือ (ตันกรอส) และจังหวัด เป็นรายเครื่องมือทำการประมง ปีการประมง 2566
Table 11 : Number of fishing boat be permitted commercial fishing license in the Gulf of Thailand classified by boat size (gross tons), by province and by fishing gears, 2023

11.2 จังหวัด Chanthaburi

ชนิดเครื่องมือ Type of fishing method		รวม		น้อยกว่า 30.00 ตันกรอส		30.00 - 59.99 ตันกรอส		60.00 - 149.99 ตันกรอส		150 ตันกรอสขึ้นไป	
		จำนวน	ตันกรอส	จำนวน	ตันกรอส	จำนวน	ตันกรอส	จำนวน	ตันกรอส	จำนวน	ตันกรอส
รวม	Total	258	7,481.13	164	3,074.32	84	3,693.81	10	713.00	-	-
อวนลากแผ่นตะเฆ่	Otter board trawls	6	297.88	2	14.40	-	-	4	283.48	-	-
อวนลากคู่	Pair trawls	-	-	-	-	-	-	-	-	-	-
อวนลากคานถ่าง	Beam trawls	18	576.99	11	252.27	7	324.72	-	-	-	-
อวนล้อมจับ	Surrounding nets	-	-	-	-	-	-	-	-	-	-
อวนล้อมจับปลากะตัก	Anchovy surrounding nets	-	-	-	-	-	-	-	-	-	-
อวนครอบปลากะตัก	Anchovy falling nets	30	1,212.35	7	168.19	22	971.14	1	73.02	-	-
อวนครอบหมึก	Squid falling nets	50	1,315.23	35	661.51	15	653.72	-	-	-	-
อวนช้อนปลาจาระเม็ด	Pomfret lift nets	-	-	-	-	-	-	-	-	-	-
อวนช้อน/ยกปลากะตัก	Anchovy lift nets	1	25.15	1	25.15	-	-	-	-	-	-
ลอบหมึก	Squid traps	4	57.21	4	57.21	-	-	-	-	-	-
ลอบหมึกสาย	Octopus traps	4	57.21	4	57.21	-	-	-	-	-	-
ลอบปลา	Fish traps	3	47.34	3	47.34	-	-	-	-	-	-
ลอบปู	Crab traps	26	461.49	25	422.47	1	39.02	-	-	-	-
คราดหอยลาย	Shot-necked clam	-	-	-	-	-	-	-	-	-	-
คราดหอยแครง	Cockle dredges	-	-	-	-	-	-	-	-	-	-
คราดหอยอื่น	Other dredges	1	18.66	1	18.66	-	-	-	-	-	-
อวนรุนเคย	Push nets	-	-	-	-	-	-	-	-	-	-
อวนติดตา	Gill nets	1	16.41	1	16.41	-	-	-	-	-	-
แผงยกปูจักจั่น	Ged flog crab	-	-	-	-	-	-	-	-	-	-
เบ็ดมือ	Handline	114	3,395.21	70	1,333.50	39	1,705.21	5	356.50	-	-
เบ็ดราว	Long line	-	-	-	-	-	-	-	-	-	-
เรือประกอบเครื่องกำหนดไฟฟ้า (เรือปั่นไฟ)	Vessel generator	-	-	-	-	-	-	-	-	-	-

ตารางที่ 11 : จำนวนเรือประมงที่ได้รับใบอนุญาตทำการประมงพาณิชย์ ทำการประมงในพื้นที่อ่าวไทย จำแนกตามขนาดเรือ (ตันกรอส) และจังหวัด เป็นรายเครื่องมือทำการประมง ปีการประมง 2566
Table 11 : Number of fishing boat be permitted commercial fishing license in the Gulf of Thailand classified by boat size (gross tons), by province and by fishing gears, 2023

11.3 ระยอง Rayong

ชนิดเครื่องมือ Type of fishing method		รวม		น้อยกว่า 30.00 ตันกรอส		30.00 - 59.99 ตันกรอส		60.00 - 149.99 ตันกรอส		150 ตันกรอสขึ้นไป	
		จำนวน	ตันกรอส	จำนวน	ตันกรอส	จำนวน	ตันกรอส	จำนวน	ตันกรอส	จำนวน	ตันกรอส
รวม	Total	1,403	61,301.52	834	17,226.70	257	11,230.60	275	26,485.57	37	6,358.65
อวนลากแผ่นตะเฆ่	Otter board trawls	14	437.44	9	177.73	3	118.96	2	140.75	-	-
อวนลากคู่	Pair trawls	-	-	-	-	-	-	-	-	-	-
อวนลากคานถ่าง	Beam trawls	1	39.57	-	-	1	39.57	-	-	-	-
อวนล้อมจับ	Surrounding nets	80	8,788.54	2	43.70	1	55.04	68	7,165.80	9	1,524.00
อวนล้อมจับปลากะตัก	Anchovy surrounding nets	52	5,895.29	-	-	7	336.69	35	3,824.18	10	1,734.42
อวนครอบปลากะตัก	Anchovy falling nets	21	901.36	9	185.46	4	162.29	8	553.61	-	-
อวนครอบหมึก	Squid falling nets	322	10,018.94	212	4,485.25	85	3,677.60	25	1,856.09	-	-
อวนช้อนปลาจาระเม็ด	Pomfret lift nets	-	-	-	-	-	-	-	-	-	-
อวนช้อน/ยกปลากะตัก	Anchovy lift nets	1	45.30	-	-	1	45.30	-	-	-	-
ลอบหมึก	Squid traps	6	136.95	6	136.95	-	-	-	-	-	-
ลอบหมึกสาย	Octopus traps	6	157.36	3	54.00	3	103.36	-	-	-	-
ลอบปลา	Fish traps	74	1,783.77	63	1,325.98	10	396.15	1	61.64	-	-
ลอบปู	Crab traps	23	389.98	22	356.43	1	33.55	-	-	-	-
คราดหอยลาย	Shot-necked clam	1	33.55	-	-	1	33.55	-	-	-	-
คราดหอยแครง	Cockle dredges	-	-	-	-	-	-	-	-	-	-
คราดหอยอื่น	Other dredges	-	-	-	-	-	-	-	-	-	-
อวนรุนเคย	Push nets	-	-	-	-	-	-	-	-	-	-
อวนติดตา	Gill nets	80	4,297.52	28	630.35	27	1,330.58	24	2,172.74	1	163.85
แผงยกปูจักจั่น	Ged flog crab	-	-	-	-	-	-	-	-	-	-
เบ็ดมือ	Handline	545	24,680.26	307	6,302.57	110	4,796.80	111	10,644.51	17	2,936.38
เบ็ดราว	Long line	1	25.43	1	25.43	-	-	-	-	-	-
เรือประกอบเครื่องกำหนดไฟฟ้า (เรือปั่นไฟ)	Vessel generator	176	3,670.26	172	3,502.85	3	101.16	1	66.25	-	-

ตารางที่ 11 : จำนวนเรือประมงที่ได้รับใบอนุญาตทำการประมงพาณิชย์ ทำการประมงในพื้นที่อ่าวไทย จำแนกตามขนาดเรือ (ตันกรอส) และจังหวัด เป็นรายเครื่องมือทำการประมง ปีการประมง 2566
Table 11 : Number of fishing boat be permitted commercial fishing license in the Gulf of Thailand classified by boat size (gross tons), by province and by fishing gears, 2023

11.4 ชลบุรี Chonburi

ชนิดเครื่องมือ Type of fishing method		รวม		น้อยกว่า 30.00 ตันกรอส		30.00 - 59.99 ตันกรอส		60.00 - 149.99 ตันกรอส		150 ตันกรอสขึ้นไป	
		จำนวน	ตันกรอส	จำนวน	ตันกรอส	จำนวน	ตันกรอส	จำนวน	ตันกรอส	จำนวน	ตันกรอส
รวม	Total	980	31,458.87	655	10,894.86	167	7,456.88	156	12,784.65	2	322.48
อวนลากแผ่นตะเฆ่	Otter board trawls	56	1,204.43	49	746.99	4	220.63	3	236.81	-	-
อวนลากคู่	Pair trawls	92	6,955.18	-	-	18	946.88	74	6,008.30	-	-
อวนลากคานถ่าง	Beam trawls	12	440.45	4	92.88	7	284.72	1	62.85	-	-
อวนล้อมจับ	Surrounding nets	18	658.80	7	139.38	10	451.82	1	67.60	-	-
อวนล้อมจับปลากะตัก	Anchovy surrounding nets	8	590.21	3	77.30	2	99.81	2	251.86	1	161.24
อวนครอบปลากะตัก	Anchovy falling nets	7	290.91	2	42.74	4	184.60	1	63.57	-	-
อวนครอบหมึก	Squid falling nets	140	3,439.61	106	1,973.90	31	1,266.94	3	198.77	-	-
อวนช้อนปลาจระเม็ด	Pomfret lift nets	-	-	-	-	-	-	-	-	-	-
อวนช้อน/ยกปลากะตัก	Anchovy lift nets	27	1,036.74	6	134.79	20	829.85	1	72.10	-	-
ลอบหมึก	Squid traps	-	-	-	-	-	-	-	-	-	-
ลอบหมึกสาย	Octopus traps	12	221.96	12	221.96	-	-	-	-	-	-
ลอบปลา	Fish traps	14	309.43	13	268.22	1	41.21	-	-	-	-
ลอบปู	Crab traps	37	597.61	37	597.61	-	-	-	-	-	-
คราดหอยลาย	Shot-necked clam	16	135.16	16	135.16	-	-	-	-	-	-
คราดหอยแครง	Cockle dredges	14	94.47	14	94.47	-	-	-	-	-	-
คราดหอยอื่น	Other dredges	12	77.51	12	77.51	-	-	-	-	-	-
อวนรุนเคย	Push nets	2	42.74	1	5.02	1	37.72	-	-	-	-
อวนติดตา	Gill nets	90	1,554.71	88	1,448.90	1	35.85	1	69.96	-	-
แผงยกปูจักจั่น	Ged flog crab	-	-	-	-	-	-	-	-	-	-
เบ็ดมือ	Handline	407	13,511.07	271	4,612.08	66	2,984.92	69	5,752.83	1	161.24
เบ็ดราว	Long line	2	20.71	2	20.71	-	-	-	-	-	-
เรือประกอบเครื่องกำหนดไฟฟ้า (เรือปั่นไฟ)	Vessel generator	14	277.17	12	205.24	2	71.93	-	-	-	-

ตารางที่ 11 : จำนวนเรือประมงที่ได้รับใบอนุญาตทำการประมงพาณิชย์ ทำการประมงในพื้นที่อ่าวไทย จำแนกตามขนาดเรือ (ตันกรอส) และจังหวัด เป็นรายเครื่องมือทำการประมง ปีการประมง 2566
Table 11 : Number of fishing boat be permitted commercial fishing license in the Gulf of Thailand classified by boat size (gross tons), by province and by fishing gears, 2023

11.5 ฉะเชิงเทรา Chachoengsao

ชนิดเครื่องมือ Type of fishing method		รวม		น้อยกว่า 30.00 ตันกรอส		30.00 - 59.99 ตันกรอส		60.00 - 149.99 ตันกรอส		150 ตันกรอสขึ้นไป	
		จำนวน	ตันกรอส	จำนวน	ตันกรอส	จำนวน	ตันกรอส	จำนวน	ตันกรอส	จำนวน	ตันกรอส
รวม	Total	45	798.10	43	708.68	2	89.42	-	-	-	-
อวนลากแผ่นตะเฆ่	Otter board trawls	2	71.55	1	26.84	1	44.71	-	-	-	-
อวนลากคู่	Pair trawls	-	-	-	-	-	-	-	-	-	-
อวนลากคานถ่าง	Beam trawls	-	-	-	-	-	-	-	-	-	-
อวนล้อมจับ	Surrounding nets	-	-	-	-	-	-	-	-	-	-
อวนล้อมจับปลากะตัก	Anchovy surrounding nets	-	-	-	-	-	-	-	-	-	-
อวนครอบปลากะตัก	Anchovy falling nets	-	-	-	-	-	-	-	-	-	-
อวนครอบหมึก	Squid falling nets	-	-	-	-	-	-	-	-	-	-
อวนช้อนปลาจาระเม็ด	Pomfret lift nets	-	-	-	-	-	-	-	-	-	-
อวนช้อน/ยกปลากะตัก	Anchovy lift nets	-	-	-	-	-	-	-	-	-	-
ลอบหมึก	Squid traps	-	-	-	-	-	-	-	-	-	-
ลอบหมึกสาย	Octopus traps	-	-	-	-	-	-	-	-	-	-
ลอบปลา	Fish traps	-	-	-	-	-	-	-	-	-	-
ลอบปู	Crab traps	-	-	-	-	-	-	-	-	-	-
คราดหอยลาย	Shot-necked clam	3	19.74	3	19.74	-	-	-	-	-	-
คราดหอยแครง	Cockle dredges	3	19.74	3	19.74	-	-	-	-	-	-
คราดหอยอื่น	Other dredges	3	19.74	3	19.74	-	-	-	-	-	-
อวนรุนเคย	Push nets	3	45.16	3	45.16	-	-	-	-	-	-
อวนติดตา	Gill nets	21	425.52	21	425.52	-	-	-	-	-	-
แผงยกปูจักจั่น	Ged flog crab	-	-	-	-	-	-	-	-	-	-
เบ็ดมือ	Handline	10	196.65	9	151.94	1	44.71	-	-	-	-
เบ็ดราว	Long line	-	-	-	-	-	-	-	-	-	-
เรือประกอบเครื่องกำหนดไฟฟ้า (เรือปั่นไฟ)	Vessel generator	-	-	-	-	-	-	-	-	-	-

ตารางที่ 11 : จำนวนเรือประมงที่ได้รับใบอนุญาตทำการประมงพาณิชย์ ทำการประมงในพื้นที่อ่าวไทย จำแนกตามขนาดเรือ (ตันกรอส) และจังหวัด เป็นรายเครื่องมือทำการประมง ปีการประมง 2566
Table 11 : Number of fishing boat be permitted commercial fishing license in the Gulf of Thailand classified by boat size (gross tons), by province and by fishing gears, 2023

11.6 สมุทรปราการ Samut Prakan

ชนิดเครื่องมือ Type of fishing method		รวม		น้อยกว่า 30.00 ตันกรอส		30.00 - 59.99 ตันกรอส		60.00 - 149.99 ตันกรอส		150 ตันกรอสขึ้นไป	
		จำนวน	ตันกรอส	จำนวน	ตันกรอส	จำนวน	ตันกรอส	จำนวน	ตันกรอส	จำนวน	ตันกรอส
รวม	Total	407	25,544.28	78	1,533.16	94	4,722.18	235	19,288.94	-	-
อวนลากแผ่นตะเฆ่	Otter board trawls	84	6,322.71	-	-	24	1,183.30	60	5,139.41	-	-
อวนลากคู่	Pair trawls	118	8,403.82	-	-	36	1,941.47	82	6,462.35	-	-
อวนลากคานถ่าง	Beam trawls	9	536.66	-	-	4	183.87	5	352.79	-	-
อวนล้อมจับ	Surrounding nets	11	877.35	-	-	1	57.83	10	819.52	-	-
อวนล้อมจับปลากะตัก	Anchovy surrounding nets	-	-	-	-	-	-	-	-	-	-
อวนครอบปลากะตัก	Anchovy falling nets	-	-	-	-	-	-	-	-	-	-
อวนครอบหมึก	Squid falling nets	2	46.89	1	12.44	1	34.45	-	-	-	-
อวนช้อนปลาจาระเม็ด	Pomfret lift nets	-	-	-	-	-	-	-	-	-	-
อวนช้อน/ยกปลากะตัก	Anchovy lift nets	-	-	-	-	-	-	-	-	-	-
ลอบหมึก	Squid traps	-	-	-	-	-	-	-	-	-	-
ลอบหมึกสาย	Octopus traps	-	-	-	-	-	-	-	-	-	-
ลอบปลา	Fish traps	6	121.83	5	87.38	1	34.45	-	-	-	-
ลอบปู	Crab traps	-	-	-	-	-	-	-	-	-	-
คราดหอยลาย	Shot-necked clam	-	-	-	-	-	-	-	-	-	-
คราดหอยแครง	Cockle dredges	-	-	-	-	-	-	-	-	-	-
คราดหอยอื่น	Other dredges	1	27.91	1	27.91	-	-	-	-	-	-
อวนรุนเคย	Push nets	35	1,019.87	22	470.98	12	487.65	1	61.24	-	-
อวนติดตา	Gill nets	15	305.76	15	305.76	-	-	-	-	-	-
แผงยกปูจักจั่น	Ged flog crab	-	-	-	-	-	-	-	-	-	-
เบ็ดมือ	Handline	105	7,491.81	14	273.47	14	764.71	77	6,453.63	-	-
เบ็ดราว	Long line	1	34.45	-	-	1	34.45	-	-	-	-
เรือประกอบเครื่องกำหนดไฟฟ้า (เรือปั่นไฟ)	Vessel generator	20	355.22	20	355.22	-	-	-	-	-	-

ตารางที่ 11 : จำนวนเรือประมงที่ได้รับใบอนุญาตทำการประมงพาณิชย์ ทำการประมงในพื้นที่อ่าวไทย จำแนกตามขนาดเรือ (ตันกรอส) และจังหวัด เป็นรายเครื่องมือทำการประมง ปีการประมง 2566
Table 11 : Number of fishing boat be permitted commercial fishing license in the Gulf of Thailand classified by boat size (gross tons), by province and by fishing gears, 2023

11.7 กรุงเทพมหานคร Bangkok Metropolis

ชนิดเครื่องมือ Type of fishing method		รวม		น้อยกว่า 30.00 ตันกรอส		30.00 - 59.99 ตันกรอส		60.00 - 149.99 ตันกรอส		150 ตันกรอสขึ้นไป	
		จำนวน	ตันกรอส	จำนวน	ตันกรอส	จำนวน	ตันกรอส	จำนวน	ตันกรอส	จำนวน	ตันกรอส
รวม	Total	4	336.64	-	-	-	-	4	336.64	-	-
อวนลากแผ่นตะเฆ่	Otter board trawls	-	-	-	-	-	-	-	-	-	-
อวนลากคู่	Pair trawls	2	168.32	-	-	-	-	2	168.32	-	-
อวนลากคานถ่าง	Beam trawls	-	-	-	-	-	-	-	-	-	-
อวนล้อมจับ	Surrounding nets	-	-	-	-	-	-	-	-	-	-
อวนล้อมจับปลากะตัก	Anchovy surrounding nets	-	-	-	-	-	-	-	-	-	-
อวนครอบปลากะตัก	Anchovy falling nets	-	-	-	-	-	-	-	-	-	-
อวนครอบหมึก	Squid falling nets	-	-	-	-	-	-	-	-	-	-
อวนช้อนปลาจาระเม็ด	Pomfret lift nets	-	-	-	-	-	-	-	-	-	-
อวนช้อน/ยกปลากะตัก	Anchovy lift nets	-	-	-	-	-	-	-	-	-	-
ลอบหมึก	Squid traps	-	-	-	-	-	-	-	-	-	-
ลอบหมึกสาย	Octopus traps	-	-	-	-	-	-	-	-	-	-
ลอบปลา	Fish traps	-	-	-	-	-	-	-	-	-	-
ลอบปู	Crab traps	-	-	-	-	-	-	-	-	-	-
คราดหอยลาย	Shot-necked clam	-	-	-	-	-	-	-	-	-	-
คราดหอยแครง	Cockle dredges	-	-	-	-	-	-	-	-	-	-
คราดหอยอื่น	Other dredges	-	-	-	-	-	-	-	-	-	-
อวนรุนเคย	Push nets	-	-	-	-	-	-	-	-	-	-
อวนติดตา	Gill nets	-	-	-	-	-	-	-	-	-	-
แผงยกปูจักจั่น	Ged flog crab	-	-	-	-	-	-	-	-	-	-
เบ็ดมือ	Handline	2	168.32	-	-	-	-	2	168.32	-	-
เบ็ดราว	Long line	-	-	-	-	-	-	-	-	-	-
เรือประกอบเครื่องกำหนดไฟฟ้า (เรือปั่นไฟ)	Vessel generator	-	-	-	-	-	-	-	-	-	-

ตารางที่ 11 : จำนวนเรือประมงที่ได้รับใบอนุญาตทำการประมงพาณิชย์ ทำการประมงในพื้นที่อ่าวไทย จำแนกตามขนาดเรือ (ตันกรอส) และจังหวัด เป็นรายเครื่องมือทำการประมง ปีการประมง 2566
Table 11 : Number of fishing boat be permitted commercial fishing license in the Gulf of Thailand classified by boat size (gross tons), by province and by fishing gears, 2023

11.8 สมุทรสาคร Samut Sakhon

ชนิดเครื่องมือ Type of fishing method		รวม		น้อยกว่า 30.00 ตันกรอส		30.00 - 59.99 ตันกรอส		60.00 - 149.99 ตันกรอส		150 ตันกรอสขึ้นไป	
		จำนวน	ตันกรอส	จำนวน	ตันกรอส	จำนวน	ตันกรอส	จำนวน	ตันกรอส	จำนวน	ตันกรอส
รวม	Total	752	41,874.67	224	4,730.91	227.00	10,433.72	290	24,519.24	11	2,190.80
อวนลากแผ่นตะเฆ่	Otter board trawls	32	2,641.88	-	-	8	441.18	24	2,200.70	-	-
อวนลากคู่	Pair trawls	50	4,425.05	-	-	10	499.15	37	3,444.85	3	481.05
อวนลากคานถ่าง	Beam trawls	90	5,032.69	1	20.66	57	2,626.42	32	2,385.61	-	-
อวนล้อมจับ	Surrounding nets	50	3,844.22	-	-	7	364.00	43	3,480.22	-	-
อวนล้อมจับปลากะตัก	Anchovy surrounding nets	-	-	-	-	-	-	-	-	-	-
อวนครอบปลากะตัก	Anchovy falling nets	-	-	-	-	-	-	-	-	-	-
อวนครอบหมึก	Squid falling nets	5	604.52	2	39.77	1	32.81	-	-	2	531.94
อวนช้อนปลาจาระเม็ด	Pomfret lift nets	-	-	-	-	-	-	-	-	-	-
อวนช้อน/ยกปลากะตัก	Anchovy lift nets	-	-	-	-	-	-	-	-	-	-
ลอบหมึก	Squid traps	1	11.85	1	11.85	-	-	-	-	-	-
ลอบหมึกสาย	Octopus traps	4	156.98	2	31.41	1	42.54	1	83.03	-	-
ลอบปลา	Fish traps	2	298.72	-	-	-	-	1	133.90	1	164.82
ลอบปู	Crab traps	7	238.37	5	108.19	1	47.15	1	83.03	-	-
คราดหอยลาย	Shot-necked clam	23	833.08	10	262.56	13	570.52	-	-	-	-
คราดหอยแครง	Cockle dredges	-	-	-	-	-	-	-	-	-	-
คราดหอยอื่น	Other dredges	22	803.69	9	233.17	13	570.52	-	-	-	-
อวนรุนเคย	Push nets	52	1,612.09	37	828.32	8	326.61	7	457.16	-	-
อวนติดตา	Gill nets	21	987.84	11	203.77	3	145.06	7	639.01	-	-
แผงยกปูจักจั่น	Ged flog crab	-	-	-	-	-	-	-	-	-	-
เบ็ดมือ	Handline	320	18,756.57	82	1,675.59	96	4,456.26	137	11,611.73	5	1,012.99
เบ็ดราว	Long line	-	-	-	-	-	-	-	-	-	-
เรือประกอบเครื่องกำหนดไฟฟ้า (เรือปั่นไฟ)	Vessel generator	73	1,627.12	64	1,315.62	9	311.50	-	-	-	-

ตารางที่ 11 : จำนวนเรือประมงที่ได้รับใบอนุญาตทำการประมงพาณิชย์ ทำการประมงในพื้นที่อ่าวไทย จำแนกตามขนาดเรือ (ตันกรอส) และจังหวัด เป็นรายเครื่องมือทำการประมง ปีการประมง 2566
Table 11 : Number of fishing boat be permitted commercial fishing license in the Gulf of Thailand classified by boat size (gross tons), by province and by fishing gears, 2023

11.9 สมุทรสงคราม Samut Songkhram

ชนิดเครื่องมือ Type of fishing method		รวม		น้อยกว่า 30.00 ตันกรอส		30.00 - 59.99 ตันกรอส		60.00 - 149.99 ตันกรอส		150 ตันกรอสขึ้นไป	
		จำนวน	ตันกรอส	จำนวน	ตันกรอส	จำนวน	ตันกรอส	จำนวน	ตันกรอส	จำนวน	ตันกรอส
รวม	Total	1,027	79,879.44	86	2,005.33	202	9,699.88	735	67,447.47	4	726.76
อวนลากแผ่นตะเฆ่	Otter board trawls	69	4,306.28	11	256.17	31	1,406.38	26	2,472.22	1	171.51
อวนลากคู่	Pair trawls	380	33,224.49	-	-	44	2,324.30	335	30,708.32	1	191.87
อวนลากคานถ่าง	Beam trawls	2	150.29	-	-	-	-	2	150.29	-	-
อวนล้อมจับ	Surrounding nets	1	95.10	-	-	-	-	1	95.10	-	-
อวนล้อมจับปลากะตัก	Anchovy surrounding nets	3	144.69	-	-	3	144.69	-	-	-	-
อวนครอบปลากะตัก	Anchovy falling nets	-	-	-	-	-	-	-	-	-	-
อวนครอบหมึก	Squid falling nets	4	248.55	1	29.77	-	-	3	218.78	-	-
อวนช้อนปลาจาระเม็ด	Pomfret lift nets	-	-	-	-	-	-	-	-	-	-
อวนช้อน/ยกปลากะตัก	Anchovy lift nets	-	-	-	-	-	-	-	-	-	-
ลอบหมึก	Squid traps	1	50.93	-	-	1	50.93	-	-	-	-
ลอบหมึกสาย	Octopus traps	2	108.71	-	-	2	108.71	-	-	-	-
ลอบปลา	Fish traps	1	87.24	-	-	-	-	1	87.24	-	-
ลอบปู	Crab traps	-	-	-	-	-	-	-	-	-	-
คราดหอยลาย	Shot-necked clam	31	987.82	17	411.45	14	576.37	-	-	-	-
คราดหอยแครง	Cockle dredges	2	53.81	2	53.81	-	-	-	-	-	-
คราดหอยอื่น	Other dredges	29	943.52	15	367.15	14	576.37	-	-	-	-
อวนรุนเคย	Push nets	-	-	-	-	-	-	-	-	-	-
อวนติดตา	Gill nets	10	315.29	7	128.34	2	81.79	1	105.16	-	-
แผงยกปูจักจั่น	Ged flog crab	-	-	-	-	-	-	-	-	-	-
เบ็ดมือ	Handline	492	39,162.72	33	758.64	91	4,430.34	366	33,610.36	2	363.38
เบ็ดราว	Long line	-	-	-	-	-	-	-	-	-	-
เรือประกอบเครื่องกำหนดไฟฟ้า (เรือปั่นไฟ)	Vessel generator	-	-	-	-	-	-	-	-	-	-

ตารางที่ 11 : จำนวนเรือประมงที่ได้รับใบอนุญาตทำการประมงพาณิชย์ ทำการประมงในพื้นที่อ่าวไทย จำแนกตามขนาดเรือ (ตันกรอส) และจังหวัด เป็นรายเครื่องมือทำการประมง ปีการประมง 2566
Table 11 : Number of fishing boat be permitted commercial fishing license in the Gulf of Thailand classified by boat size (gross tons), by province and by fishing gears, 2023

11.10 เพชรบุรี Phetchaburi

ชนิดเครื่องมือ Type of fishing method		รวม		น้อยกว่า 30.00 ตันกรอส		30.00 - 59.99 ตันกรอส		60.00 - 149.99 ตันกรอส		150 ตันกรอสขึ้นไป	
		จำนวน	ตันกรอส	จำนวน	ตันกรอส	จำนวน	ตันกรอส	จำนวน	ตันกรอส	จำนวน	ตันกรอส
รวม	Total	1,109	41,941.38	487	9,715.54	491	20,876.87	131	11,348.97	-	-
อวนลากแผ่นตะเฆ่	Otter board trawls	35	2,480.06	7	88.77	5	197.02	23	2,194.27	-	-
อวนลากคู่	Pair trawls	24	2,058.51	-	-	5	260.91	19	1,797.60	-	-
อวนลากคานถ่าง	Beam trawls	1	28.96	1	28.96	-	-	-	-	-	-
อวนล้อมจับ	Surrounding nets	1	38.40	-	-	1	38.40	-	-	-	-
อวนล้อมจับปลากะตัก	Anchovy surrounding nets	-	-	-	-	-	-	-	-	-	-
อวนครอบปลากะตัก	Anchovy falling nets	-	-	-	-	-	-	-	-	-	-
อวนครอบหมึก	Squid falling nets	172	5,407.62	102	2,341.84	62	2,501.81	8	563.97	-	-
อวนช้อนปลาจาระเม็ด	Pomfret lift nets	-	-	-	-	-	-	-	-	-	-
อวนช้อน/ยกปลากะตัก	Anchovy lift nets	-	-	-	-	-	-	-	-	-	-
ลอบหมึก	Squid traps	35	1,423.20	5	126.12	30	1,297.08	-	-	-	-
ลอบหมึกสาย	Octopus traps	107	3,769.28	41	986.27	65	2,708.30	1	74.71	-	-
ลอบปลา	Fish traps	14	555.55	5	107.42	7	317.59	2	130.54	-	-
ลอบปู	Crab traps	5	109.99	5	109.99	-	-	-	-	-	-
คราดหอยลาย	Shot-necked clam	59	1,166.36	45	526.37	13	574.80	1	65.19	-	-
คราดหอยแครง	Cockle dredges	14	134.42	14	134.42	-	-	-	-	-	-
คราดหอยอื่น	Other dredges	47	967.12	35	396.07	11	505.86	1	65.19	-	-
อวนรุนเคย	Push nets	2	33.29	2	33.29	-	-	-	-	-	-
อวนติดตา	Gill nets	121	4,851.23	35	735.36	73	3,161.38	13	954.49	-	-
แผงยกปูจักจั่น	Ged flog crab	-	-	-	-	-	-	-	-	-	-
เบ็ดมือ	Handline	450	18,112.50	182	3,911.57	205	8,697.92	63	5,503.01	-	-
เบ็ดราว	Long line	22	804.89	8	189.09	14	615.80	-	-	-	-
เรือประกอบเครื่องกำหนดไฟฟ้า (เรือปั่นไฟ)	Vessel generator	-	-	-	-	-	-	-	-	-	-

ตารางที่ 11 : จำนวนเรือประมงที่ได้รับใบอนุญาตทำการประมงพาณิชย์ ทำการประมงในพื้นที่อ่าวไทย จำแนกตามขนาดเรือ (ตันกรอส) และจังหวัด เป็นรายเครื่องมือทำการประมง ปีการประมง 2566
Table 11 : Number of fishing boat be permitted commercial fishing license in the Gulf of Thailand classified by boat size (gross tons), by province and by fishing gears, 2023

11.11 ประจวบคีรีขันธ์ Prachuap Khiri Khan

ชนิดเครื่องมือ Type of fishing method		รวม		น้อยกว่า 30.00 ตันกรอส		30.00 - 59.99 ตันกรอส		60.00 - 149.99 ตันกรอส		150 ตันกรอสขึ้นไป	
		จำนวน	ตันกรอส	จำนวน	ตันกรอส	จำนวน	ตันกรอส	จำนวน	ตันกรอส	จำนวน	ตันกรอส
รวม	Total	1,189	38,148.19	759	14,464.88	320	12,865.83	104	9,716.12	6	1,101.36
อวนลากแผ่นตะเฆ่	Otter board trawls	44	1,206.14	31	682.69	12	460.58	1	62.87	-	-
อวนลากคู่	Pair trawls	10	741.18	-	-	2	96.09	8	645.09	-	-
อวนลากคานถ่าง	Beam trawls	54	3,896.51	4	73.52	19	870.12	31	2,952.87	-	-
อวนล้อมจับ	Surrounding nets	24	1,674.02	13	227.09	1	45.94	7	850.31	3	550.68
อวนล้อมจับปลากะตัก	Anchovy surrounding nets	5	116.25	4	73.04	1	43.21	-	-	-	-
อวนครอบปลากะตัก	Anchovy falling nets	151	4,120.45	95	1,835.65	55	2,214.35	1	70.45	-	-
อวนครอบหมึก	Squid falling nets	-	-	-	-	-	-	-	-	-	-
อวนช้อนปลาจาระเม็ด	Pomfret lift nets	-	-	-	-	-	-	-	-	-	-
อวนช้อน/ยกปลากะตัก	Anchovy lift nets	-	-	-	-	-	-	-	-	-	-
ลอบหมึก	Squid traps	4	133.48	2	45.32	2	88.16	-	-	-	-
ลอบหมึกสาย	Octopus traps	55	1,382.84	38	724.54	17	658.30	-	-	-	-
ลอบปลา	Fish traps	60	2,053.62	31	584.09	23	1,004.95	6	464.58	-	-
ลอบปู	Crab traps	8	173.63	7	127.69	1	45.94	-	-	-	-
คราดหอยลาย	Shot-necked clam	1	31.05	-	-	1	31.05	-	-	-	-
คราดหอยแครง	Cockle dredges	-	-	-	-	-	-	-	-	-	-
คราดหอยอื่น	Other dredges	-	-	-	-	-	-	-	-	-	-
อวนรุนเคย	Push nets	-	-	-	-	-	-	-	-	-	-
อวนติดตา	Gill nets	54	924.66	53	889.89	1	34.77	-	-	-	-
แผงยกปูจักจั่น	Ged flog crab	-	-	-	-	-	-	-	-	-	-
เบ็ดมือ	Handline	488	16,496.06	296	5,723.25	140	5,617.46	49	4,604.67	3	550.68
เบ็ดราว	Long line	56	1,439.69	41	804.86	14	569.55	1	65.28	-	-
เรือประกอบเครื่องกำหนดไฟฟ้า (เรือปั่นไฟ)	Vessel generator	175	3,758.61	144	2,673.25	31	1,085.36	-	-	-	-

ตารางที่ 11 : จำนวนเรือประมงที่ได้รับใบอนุญาตทำการประมงพาณิชย์ ทำการประมงในพื้นที่อ่าวไทย จำแนกตามขนาดเรือ (ตันกรอส) และจังหวัด เป็นรายเครื่องมือทำการประมง ปีการประมง 2566
Table 11 : Number of fishing boat be permitted commercial fishing license in the Gulf of Thailand classified by boat size (gross tons), by province and by fishing gears, 2023

11.12 ชุมพร Chumphon

ชนิดเครื่องมือ Type of fishing method		รวม		น้อยกว่า 30.00 ตันกรอส		30.00 - 59.99 ตันกรอส		60.00 - 149.99 ตันกรอส		150 ตันกรอสขึ้นไป	
		จำนวน	ตันกรอส	จำนวน	ตันกรอส	จำนวน	ตันกรอส	จำนวน	ตันกรอส	จำนวน	ตันกรอส
รวม	Total	1,803	63,455.38	1,077	20,121.15	449	19,499.91	273	23,104.67	4	729.65
อวนลากแผ่นตะเฆ่	Otter board trawls	68	3,411.23	26	641.15	22	959.71	20	1,810.37	-	-
อวนลากคู่	Pair trawls	28	2,428.62	-	-	4	222.38	24	2,206.24	-	-
อวนลากคานถ่าง	Beam trawls	77	2,467.85	39	906.65	36	1,425.16	2	136.04	-	-
อวนล้อมจับ	Surrounding nets	78	5,722.71	6	80.33	17	812.02	54	4,645.76	1	184.60
อวนล้อมจับปลากะตัก	Anchovy surrounding nets	18	781.77	13	285.49	1	55.51	3	264.92	1	175.85
อวนครอบปลากะตัก	Anchovy falling nets	69	2,669.45	21	378.34	42	1,827.27	6	463.84	-	-
อวนครอบหมึก	Squid falling nets	147	4,093.19	93	1,686.65	49	2,039.41	5	367.13	-	-
อวนช้อนปลาจาระเม็ด	Pomfret lift nets	4	58.81	4	58.81	-	-	-	-	-	-
อวนช้อน/ยกปลากะตัก	Anchovy lift nets	-	-	-	-	-	-	-	-	-	-
ลอบหมึก	Squid traps	23	408.33	21	338.47	2	69.86	-	-	-	-
ลอบหมึกสาย	Octopus traps	9	222.98	8	168.73	1	54.25	-	-	-	-
ลอบปลา	Fish traps	116	2,680.02	107	1,988.10	4	141.53	4	365.79	1	184.60
ลอบปู	Crab traps	24	610.91	18	405.18	6	205.73	-	-	-	-
คราดหอยลาย	Shot-necked clam	5	152.89	2	40.85	3	112.04	-	-	-	-
คราดหอยแครง	Cockle dredges	-	-	-	-	-	-	-	-	-	-
คราดหอยอื่น	Other dredges	5	152.89	2	40.85	3	112.04	-	-	-	-
อวนรุนเคย	Push nets	-	-	-	-	-	-	-	-	-	-
อวนติดตา	Gill nets	108	4,922.19	29	495.94	53	2,529.59	26	1,896.66	-	-
แผงยกปูจักจั่น	Ged flog crab	-	-	-	-	-	-	-	-	-	-
เบ็ดมือ	Handline	752	27,566.51	430	8,037.14	192	8,396.85	129	10,947.92	1	184.60
เบ็ดราว	Long line	34	779.57	29	574.00	5	205.57	-	-	-	-
เรือประกอบเครื่องกำหนดไฟฟ้า (เรือปั่นไฟ)	Vessel generator	238	4,325.46	229	3,994.47	9	330.99	-	-	-	-

ตารางที่ 11 : จำนวนเรือประมงที่ได้รับใบอนุญาตทำการประมงพาณิชย์ ทำการประมงในพื้นที่อ่าวไทย จำแนกตามขนาดเรือ (ตันกรอส) และจังหวัด เป็นรายเครื่องมือทำการประมง ปีการประมง 2566
Table 11 : Number of fishing boat be permitted commercial fishing license in the Gulf of Thailand classified by boat size (gross tons), by province and by fishing gears, 2023

11.13 สุราษฎร์ธานี Surat Thani

ชนิดเครื่องมือ Type of fishing method		รวม		น้อยกว่า 30.00 ตันกรอส		30.00 - 59.99 ตันกรอส		60.00 - 149.99 ตันกรอส		150 ตันกรอสขึ้นไป	
		จำนวน	ตันกรอส	จำนวน	ตันกรอส	จำนวน	ตันกรอส	จำนวน	ตันกรอส	จำนวน	ตันกรอส
รวม	Total	819	26,882.05	496	9,198.10	233	10,028.60	88	7,285.73	2	369.62
อวนลากแผ่นตะเฆ่	Otter board trawls	5	354.30	2	52.19	1	46.58	1	70.72	1	184.81
อวนลากคู่	Pair trawls	36	2,568.27	-	-	14	705.12	22	1,863.15	-	-
อวนลากคานถ่าง	Beam trawls	72	3,241.68	29	677.08	27	1,270.62	16	1,293.98	-	-
อวนล้อมจับ	Surrounding nets	-	-	-	-	-	-	-	-	-	-
อวนล้อมจับปลากะตัก	Anchovy surrounding nets	11	891.40	-	-	-	-	11	891.40	-	-
อวนครอบปลากะตัก	Anchovy falling nets	-	-	-	-	-	-	-	-	-	-
อวนครอบหมึก	Squid falling nets	84	1,896.57	68	1,266.32	16	630.25	-	-	-	-
อวนช้อนปลาจาระเม็ด	Pomfret lift nets	3	72.86	2	24.73	1	48.13	-	-	-	-
อวนช้อน/ยกปลากะตัก	Anchovy lift nets	-	-	-	-	-	-	-	-	-	-
ลอบหมึก	Squid traps	2	49.98	1	13.38	1	36.60	-	-	-	-
ลอบหมึกสาย	Octopus traps	99	2,830.37	55	1,018.26	44	1,812.11	-	-	-	-
ลอบปลา	Fish traps	2	34.75	2	34.75	-	-	-	-	-	-
ลอบปู	Crab traps	50	999.13	44	786.29	6	212.84	-	-	-	-
คราดหอยลาย	Shot-necked clam	7	280.12	2	51.89	5	228.23	-	-	-	-
คราดหอยแครง	Cockle dredges	1	13.22	1	13.22	-	-	-	-	-	-
คราดหอยอื่น	Other dredges	7	280.12	2	51.89	5	228.23	-	-	-	-
อวนรุนเคย	Push nets	4	63.60	4	63.60	-	-	-	-	-	-
อวนติดตา	Gill nets	88	1,645.08	80	1,271.55	7	267.84	1	105.69	-	-
แผงยกปูจักจั่น	Ged flog crab	-	-	-	-	-	-	-	-	-	-
เบ็ดมือ	Handline	346	11,594.83	204	3,872.95	104	4,476.28	37	3,060.79	1	184.81
เบ็ดราว	Long line	2	65.77	-	-	2	65.77	-	-	-	-
เรือประกอบเครื่องกำหนดไฟฟ้า (เรือปั่นไฟ)	Vessel generator	-	-	-	-	-	-	-	-	-	-

ตารางที่ 11 : จำนวนเรือประมงที่ได้รับใบอนุญาตทำการประมงพาณิชย์ ทำการประมงในพื้นที่อ่าวไทย จำแนกตามขนาดเรือ (ตันกรอส) และจังหวัด เป็นรายเครื่องมือทำการประมง ปีการประมง 2566
Table 11 : Number of fishing boat be permitted commercial fishing license in the Gulf of Thailand classified by boat size (gross tons), by province and by fishing gears, 2023

11.14 นครศรีธรรมราช Nakhon Si Thammarat

ชนิดเครื่องมือ Type of fishing method		รวม		น้อยกว่า 30.00 ตันกรอส		30.00 - 59.99 ตันกรอส		60.00 - 149.99 ตันกรอส		150 ตันกรอสขึ้นไป	
		จำนวน	ตันกรอส	จำนวน	ตันกรอส	จำนวน	ตันกรอส	จำนวน	ตันกรอส	จำนวน	ตันกรอส
รวม	Total	1,521	61,657.14	619	12,140.91	671	28,542.59	227	20,251.70	4	721.94
อวนลากแผ่นตะเฆ่	Otter board trawls	496	18,807.36	187	3,714.64	268	11,444.36	41	3,648.36	-	-
อวนลากคู่	Pair trawls	52	4,647.46	-	-	4	223.59	48	4,423.87	-	-
อวนลากคานถ่าง	Beam trawls	41	1,805.48	18	418.36	13	523.47	10	863.65	-	-
อวนล้อมจับ	Surrounding nets	3	225.93	-	-	-	-	3	225.93	-	-
อวนล้อมจับปลากะตัก	Anchovy surrounding nets	3	442.32	-	-	-	-	1	81.35	2	360.97
อวนครอบปลากะตัก	Anchovy falling nets	2	202.34	-	-	-	-	2	202.34	-	-
อวนครอบหมึก	Squid falling nets	19	366.65	18	326.28	1	40.37	-	-	-	-
อวนช้อนปลาจาระเม็ด	Pomfret lift nets	-	-	-	-	-	-	-	-	-	-
อวนช้อน/ยกปลากะตัก	Anchovy lift nets	-	-	-	-	-	-	-	-	-	-
ลอบหมึก	Squid traps	-	-	-	-	-	-	-	-	-	-
ลอบหมึกสาย	Octopus traps	11	385.47	6	127.51	4	195.74	1	62.22	-	-
ลอบปลา	Fish traps	1	14.67	1	14.67	-	-	-	-	-	-
ลอบปู	Crab traps	64	1,301.73	55	955.07	9	346.66	-	-	-	-
คราดหอยลาย	Shot-necked clam	-	-	-	-	-	-	-	-	-	-
คราดหอยแครง	Cockle dredges	-	-	-	-	-	-	-	-	-	-
คราดหอยอื่น	Other dredges	-	-	-	-	-	-	-	-	-	-
อวนรุนเคย	Push nets	-	-	-	-	-	-	-	-	-	-
อวนติดตา	Gill nets	67	2,782.83	20	415.98	37	1,544.01	10	822.84	-	-
แผงยกปูจักจั่น	Ged flog crab	-	-	-	-	-	-	-	-	-	-
เบ็ดมือ	Handline	744	30,248.67	300	5,892.41	331	14,074.15	111	9,921.14	2	360.97
เบ็ดราว	Long line	7	224.00	3	73.76	4	150.24	-	-	-	-
เรือประกอบเครื่องกำหนดไฟฟ้า (เรือปั่นไฟ)	Vessel generator	11	202.23	11	202.23	-	-	-	-	-	-

ตารางที่ 11 : จำนวนเรือประมงที่ได้รับใบอนุญาตทำการประมงพาณิชย์ ทำการประมงในพื้นที่อ่าวไทย จำแนกตามขนาดเรือ (ตันกรอส) และจังหวัด เป็นรายเครื่องมือทำการประมง ปีการประมง 2566
Table 11 : Number of fishing boat be permitted commercial fishing license in the Gulf of Thailand classified by boat size (gross tons), by province and by fishing gears, 2023

11.15 สงขลา Songkhla

ชนิดเครื่องมือ Type of fishing method		รวม		น้อยกว่า 30.00 ตันกรอส		30.00 - 59.99 ตันกรอส		60.00 - 149.99 ตันกรอส		150 ตันกรอสขึ้นไป	
		จำนวน	ตันกรอส	จำนวน	ตันกรอส	จำนวน	ตันกรอส	จำนวน	ตันกรอส	จำนวน	ตันกรอส
รวม	Total	887	37,655.25	283	5,476.01	462	20,706.34	136	10,489.56	6	983.34
อวนลากแผ่นตะเฆ่	Otter board trawls	180	8,549.34	43	819.35	97	4,674.69	40	3,055.30	-	-
อวนลากคู่	Pair trawls	18	990.40	-	-	13	628.74	5	361.66	-	-
อวนลากคานถ่าง	Beam trawls	2	20.16	2	20.16	-	-	-	-	-	-
อวนล้อมจับ	Surrounding nets	11	1,158.41	1	23.74	-	-	8	806.38	2	328.29
อวนล้อมจับปลากะตัก	Anchovy surrounding nets	-	-	-	-	-	-	-	-	-	-
อวนครอบปลากะตัก	Anchovy falling nets	17	779.81	4	46.63	6	250.71	7	482.47	-	-
อวนครอบหมึก	Squid falling nets	92	3,531.61	25	445.11	61	2,543.53	5	379.59	1	163.38
อวนช้อนปลาจาระเม็ด	Pomfret lift nets	23	1,159.54	-	-	22	1,089.12	1	70.42	-	-
อวนช้อน/ยกปลากะตัก	Anchovy lift nets	-	-	-	-	-	-	-	-	-	-
ลอบหมึก	Squid traps	3	60.13	3	60.13	-	-	-	-	-	-
ลอบหมึกสาย	Octopus traps	9	321.96	3	76.36	6	245.60	-	-	-	-
ลอบปลา	Fish traps	3	94.35	2	54.65	1	39.70	-	-	-	-
ลอบปู	Crab traps	29	857.96	14	330.79	15	527.17	-	-	-	-
คราดหอยลาย	Shot-necked clam	10	322.56	3	74.11	7	248.45	-	-	-	-
คราดหอยแครง	Cockle dredges	-	-	-	-	-	-	-	-	-	-
คราดหอยอื่น	Other dredges	1	23.27	1	23.27	-	-	-	-	-	-
อวนรุนเคย	Push nets	-	-	-	-	-	-	-	-	-	-
อวนติดตา	Gill nets	60	1,617.31	44	805.44	11	441.97	5	369.90	-	-
แผงยกปูจักจั่น	Ged flog crab	-	-	-	-	-	-	-	-	-	-
เบ็ดมือ	Handline	411	17,694.49	125	2,420.16	218	9,818.82	65	4,963.84	3	491.67
เบ็ดราว	Long line	4	132.01	2	38.73	2	93.28	-	-	-	-
เรือประกอบเครื่องกำหนดไฟฟ้า (เรือปั่นไฟ)	Vessel generator	14	341.94	11	237.38	3	104.56	-	-	-	-

ตารางที่ 11 : จำนวนเรือประมงที่ได้รับใบอนุญาตทำการประมงพาณิชย์ ทำการประมงในพื้นที่อ่าวไทย จำแนกตามขนาดเรือ (ตันกรอส) และจังหวัด เป็นรายเครื่องมือทำการประมง ปีการประมง 2566
Table 11 : Number of fishing boat be permitted commercial fishing license in the Gulf of Thailand classified by boat size (gross tons), by province and by fishing gears, 2023

11.16 ปัตตานี Pattani

ชนิดเครื่องมือ Type of fishing method		รวม		น้อยกว่า 30.00 ตันกรอส		30.00 - 59.99 ตันกรอส		60.00 - 149.99 ตันกรอส		150 ตันกรอสขึ้นไป	
		จำนวน	ตันกรอส	จำนวน	ตันกรอส	จำนวน	ตันกรอส	จำนวน	ตันกรอส	จำนวน	ตันกรอส
รวม	Total	2,166	91,119.62	1,235	23,407.25	411	18,941.15	496	44,570.06	24	4,201.16
อวนลากแผ่นตะเฆ่	Otter board trawls	58	3,015.25	4	88.31	41	1,823.09	12	951.83	1	152.02
อวนลากคู่	Pair trawls	96	6,445.46	-	-	49	2,509.73	47	3,935.73	-	-
อวนลากคานถ่าง	Beam trawls	21	562.58	16	367.95	5	194.63	-	-	-	-
อวนล้อมจับ	Surrounding nets	183	17,851.75	1	11.00	13	657.71	158	15,234.48	11	1,948.56
อวนล้อมจับปลากะตัก	Anchovy surrounding nets	-	-	-	-	-	-	-	-	-	-
อวนครอบปลากะตัก	Anchovy falling nets	56	3,000.29	8	228.42	28	1,384.64	20	1,387.23	-	-
อวนครอบหมึก	Squid falling nets	33	1,002.74	22	460.84	9	394.75	2	147.15	-	-
อวนช้อนปลาจาระเม็ด	Pomfret lift nets	1	13.01	1	13.01	-	-	-	-	-	-
อวนช้อน/ยกปลากะตัก	Anchovy lift nets	-	-	-	-	-	-	-	-	-	-
ลอบหมึก	Squid traps	37	784.40	34	677.89	3	106.51	-	-	-	-
ลอบหมึกสาย	Octopus traps	2	66.07	1	22.69	1	43.38	-	-	-	-
ลอบปลา	Fish traps	298	7,926.94	233	4,479.37	47	2,023.87	18	1,423.70	-	-
ลอบปู	Crab traps	22	665.10	13	285.13	9	379.97	-	-	-	-
คราดหอยลาย	Shot-necked clam	1	62.77	-	-	-	-	1	62.77	-	-
คราดหอยแครง	Cockle dredges	-	-	-	-	-	-	-	-	-	-
คราดหอยอื่น	Other dredges	1	62.77	-	-	-	-	1	62.77	-	-
อวนรุนเคย	Push nets	-	-	-	-	-	-	-	-	-	-
อวนติดตา	Gill nets	37	920.82	28	506.56	8	313.18	1	101.08	-	-
แผงยกปูจักจั่น	Ged flog crab	-	-	-	-	-	-	-	-	-	-
เบ็ดมือ	Handline	903	40,788.65	471	8,898.40	185	8,594.52	235	21,195.15	12	2,100.58
เบ็ดราว	Long line	5	253.53	-	-	4	185.36	1	68.17	-	-
เรือประกอบเครื่องกำหนดไฟฟ้า (เรือปั่นไฟ)	Vessel generator	412	7,697.49	403	7,367.68	9	329.81	-	-	-	-

ตารางที่ 11 : จำนวนเรือประมงที่ได้รับใบอนุญาตทำการประมงพาณิชย์ ทำการประมงในพื้นที่อ่าวไทย จำแนกตามขนาดเรือ (ตันกรอส) และจังหวัด เป็นรายเครื่องมือทำการประมง ปีการประมง 2566
Table 11 : Number of fishing boat be permitted commercial fishing license in the Gulf of Thailand classified by boat size (gross tons), by province and by fishing gears, 2023

11.17 นราธิวาส Narathiwat

ชนิดเครื่องมือ Type of fishing method		รวม		น้อยกว่า 30.00 ตันกรอส		30.00 - 59.99 ตันกรอส		60.00 - 149.99 ตันกรอส		150 ตันกรอสขึ้นไป	
		จำนวน	ตันกรอส	จำนวน	ตันกรอส	จำนวน	ตันกรอส	จำนวน	ตันกรอส	จำนวน	ตันกรอส
รวม	Total	90	1,876.61	76	1,042.41	6	315.56	8	518.64	-	-
อวนลากแผ่นตะเฆ่	Otter board trawls	9	120.58	9	120.58	-	-	-	-	-	-
อวนลากคู่	Pair trawls	-	-	-	-	-	-	-	-	-	-
อวนลากคานถ่าง	Beam trawls	1	9.22	1	9.22	-	-	-	-	-	-
อวนล้อมจับ	Surrounding nets	1	9.03	1	9.03	-	-	-	-	-	-
อวนล้อมจับปลากะตัก	Anchovy surrounding nets	-	-	-	-	-	-	-	-	-	-
อวนครอบปลากะตัก	Anchovy falling nets	8	441.28	1	24.18	3	157.78	4	259.32	-	-
อวนครอบหมึก	Squid falling nets	-	-	-	-	-	-	-	-	-	-
อวนช้อนปลาจาระเม็ด	Pomfret lift nets	1	10.07	1	10.07	-	-	-	-	-	-
อวนช้อน/ยกปลากะตัก	Anchovy lift nets	-	-	-	-	-	-	-	-	-	-
ลอบหมึก	Squid traps	-	-	-	-	-	-	-	-	-	-
ลอบหมึกสาย	Octopus traps	-	-	-	-	-	-	-	-	-	-
ลอบปลา	Fish traps	8	111.19	8	111.19	-	-	-	-	-	-
ลอบปู	Crab traps	-	-	-	-	-	-	-	-	-	-
คราดหอยลาย	Shot-necked clam	1	19.14	1	19.14	-	-	-	-	-	-
คราดหอยแครง	Cockle dredges	1	19.14	1	19.14	-	-	-	-	-	-
คราดหอยอื่น	Other dredges	1	19.14	1	19.14	-	-	-	-	-	-
อวนรุนเคย	Push nets	-	-	-	-	-	-	-	-	-	-
อวนติดตา	Gill nets	8	118.16	8	118.16	-	-	-	-	-	-
แผงยกปูจักจั่น	Ged flog crab	-	-	-	-	-	-	-	-	-	-
เบ็ดมือ	Handline	46	936.76	39	519.66	3	157.78	4	259.32	-	-
เบ็ดราว	Long line	2	25.30	2	25.30	-	-	-	-	-	-
เรือประกอบเครื่องกำหนดไฟฟ้า (เรือปั่นไฟ)	Vessel generator	3	37.60	3	37.60	-	-	-	-	-	-

ตารางที่ 11 : จำนวนเรือประมงที่ได้รับใบอนุญาตทำการประมงพาณิชย์ ทำการประมงในพื้นที่อ่าวไทย จำแนกตามขนาดเรือ (ตันกรอส) และจังหวัด เป็นรายเครื่องมือทำการประมง ปีการประมง 2566
Table 11 : Number of fishing boat be permitted commercial fishing license in the Gulf of Thailand classified by boat size (gross tons), by province and by fishing gears, 2023

11.18 ระนอง Ranong

ชนิดเครื่องมือ Type of fishing method		รวม		น้อยกว่า 30.00 ตันกรอส		30.00 - 59.99 ตันกรอส		60.00 - 149.99 ตันกรอส		150 ตันกรอสขึ้นไป	
		จำนวน	ตันกรอส	จำนวน	ตันกรอส	จำนวน	ตันกรอส	จำนวน	ตันกรอส	จำนวน	ตันกรอส
รวม	Total	-	-	-	-	-	-	-	-	-	-
อวนลากแผ่นตะเฆ่	Otter board trawls	-	-	-	-	-	-	-	-	-	-
อวนลากคู่	Pair trawls	-	-	-	-	-	-	-	-	-	-
อวนลากคานถ่าง	Beam trawls	-	-	-	-	-	-	-	-	-	-
อวนล้อมจับ	Surrounding nets	-	-	-	-	-	-	-	-	-	-
อวนล้อมจับปลากะตัก	Anchovy surrounding nets	-	-	-	-	-	-	-	-	-	-
อวนครอบปลากะตัก	Anchovy falling nets	-	-	-	-	-	-	-	-	-	-
อวนครอบหมึก	Squid falling nets	-	-	-	-	-	-	-	-	-	-
อวนช้อนปลาจาระเม็ด	Pomfret lift nets	-	-	-	-	-	-	-	-	-	-
อวนช้อน/ยกปลากะตัก	Anchovy lift nets	-	-	-	-	-	-	-	-	-	-
ลอบหมึก	Squid traps	-	-	-	-	-	-	-	-	-	-
ลอบหมึกสาย	Octopus traps	-	-	-	-	-	-	-	-	-	-
ลอบปลา	Fish traps	-	-	-	-	-	-	-	-	-	-
ลอบปู	Crab traps	-	-	-	-	-	-	-	-	-	-
คราดหอยลาย	Shot-necked clam	-	-	-	-	-	-	-	-	-	-
คราดหอยแครง	Cockle dredges	-	-	-	-	-	-	-	-	-	-
คราดหอยอื่น	Other dredges	-	-	-	-	-	-	-	-	-	-
อวนรุนเคย	Push nets	-	-	-	-	-	-	-	-	-	-
อวนติดตา	Gill nets	-	-	-	-	-	-	-	-	-	-
แผงยกปูจักจั่น	Ged flog crab	-	-	-	-	-	-	-	-	-	-
เบ็ดมือ	Handline	-	-	-	-	-	-	-	-	-	-
เบ็ดราว	Long line	-	-	-	-	-	-	-	-	-	-
เรือประกอบเครื่องกำหนดไฟฟ้า (เรือปั่นไฟ)	Vessel generator	-	-	-	-	-	-	-	-	-	-

ตารางที่ 11 : จำนวนเรือประมงที่ได้รับใบอนุญาตทำการประมงพาณิชย์ ทำการประมงในพื้นที่อ่าวไทย จำแนกตามขนาดเรือ (ตันกรอส) และจังหวัด เป็นรายเครื่องมือทำการประมง ปีการประมง 2566
Table 11 : Number of fishing boat be permitted commercial fishing license in the Gulf of Thailand classified by boat size (gross tons), by province and by fishing gears, 2023

11.19 พังงา Phangnga

ชนิดเครื่องมือ Type of fishing method		รวม		น้อยกว่า 30.00 ตันกรอส		30.00 - 59.99 ตันกรอส		60.00 - 149.99 ตันกรอส		150 ตันกรอสขึ้นไป	
		จำนวน	ตันกรอส	จำนวน	ตันกรอส	จำนวน	ตันกรอส	จำนวน	ตันกรอส	จำนวน	ตันกรอส
รวม	Total	53	865.23	47	637.51	6	227.72	-	-	-	-
อวนลากแผ่นตะเฆ่	Otter board trawls	-	-	-	-	-	-	-	-	-	-
อวนลากคู่	Pair trawls	-	-	-	-	-	-	-	-	-	-
อวนลากคานถ่าง	Beam trawls	-	-	-	-	-	-	-	-	-	-
อวนล้อมจับ	Surrounding nets	6	168.99	3	55.13	3	113.86	-	-	-	-
อวนล้อมจับปลากะตัก	Anchovy surrounding nets	-	-	-	-	-	-	-	-	-	-
อวนครอบปลากะตัก	Anchovy falling nets	5	63.35	5	63.35	-	-	-	-	-	-
อวนครอบหมึก	Squid falling nets	-	-	-	-	-	-	-	-	-	-
อวนช้อนปลาจาระเม็ด	Pomfret lift nets	-	-	-	-	-	-	-	-	-	-
อวนช้อน/ยกปลากะตัก	Anchovy lift nets	-	-	-	-	-	-	-	-	-	-
ลอบหมึก	Squid traps	-	-	-	-	-	-	-	-	-	-
ลอบหมึกสาย	Octopus traps	-	-	-	-	-	-	-	-	-	-
ลอบปลา	Fish traps	-	-	-	-	-	-	-	-	-	-
ลอบปู	Crab traps	-	-	-	-	-	-	-	-	-	-
คราดหอยลาย	Shot-necked clam	-	-	-	-	-	-	-	-	-	-
คราดหอยแครง	Cockle dredges	-	-	-	-	-	-	-	-	-	-
คราดหอยอื่น	Other dredges	-	-	-	-	-	-	-	-	-	-
อวนรุนเคย	Push nets	-	-	-	-	-	-	-	-	-	-
อวนติดตา	Gill nets	1	16.08	1	16.08	-	-	-	-	-	-
แผงยกปูจักจั่น	Ged flog crab	-	-	-	-	-	-	-	-	-	-
เบ็ดมือ	Handline	25	412.73	22	298.87	3	113.86	-	-	-	-
เบ็ดราว	Long line	-	-	-	-	-	-	-	-	-	-
เรือประกอบเครื่องกำหนดไฟฟ้า (เรือปั่นไฟ)	Vessel generator	16	204.08	16	204.08	-	-	-	-	-	-

ตารางที่ 11 : จำนวนเรือประมงที่ได้รับใบอนุญาตทำการประมงพาณิชย์ ทำการประมงในพื้นที่อ่าวไทย จำแนกตามขนาดเรือ (ตันกรอส) และจังหวัด เป็นรายเครื่องมือทำการประมง ปีการประมง 2566
Table 11 : Number of fishing boat be permitted commercial fishing license in the Gulf of Thailand classified by boat size (gross tons), by province and by fishing gears, 2023

11.20ภูเก็ต Phuket

ชนิดเครื่องมือ Type of fishing method		รวม		น้อยกว่า 30.00 ตันกรอส		30.00 - 59.99 ตันกรอส		60.00 - 149.99 ตันกรอส		150 ตันกรอสขึ้นไป	
		จำนวน	ตันกรอส	จำนวน	ตันกรอส	จำนวน	ตันกรอส	จำนวน	ตันกรอส	จำนวน	ตันกรอส
รวม	Total	10	470.34	3	51.83	3	51.83	4	366.68	-	-
อวนลากแผ่นตะเฆ่	Otter board trawls	-	-	-	-	-	-	-	-	-	-
อวนลากคู่	Pair trawls	-	-	-	-	-	-	-	-	-	-
อวนลากคานถ่าง	Beam trawls	-	-	-	-	-	-	-	-	-	-
อวนล้อมจับ	Surrounding nets	2	183.34	-	-	-	-	2	183.34	-	-
อวนล้อมจับปลากะตัก	Anchovy surrounding nets	-	-	-	-	-	-	-	-	-	-
อวนครอบปลากะตัก	Anchovy falling nets	-	-	-	-	-	-	-	-	-	-
อวนครอบหมึก	Squid falling nets	-	-	-	-	-	-	-	-	-	-
อวนช้อนปลาจาระเม็ด	Pomfret lift nets	-	-	-	-	-	-	-	-	-	-
อวนช้อน/ยกปลากะตัก	Anchovy lift nets	-	-	-	-	-	-	-	-	-	-
ลอบหมึก	Squid traps	-	-	-	-	-	-	-	-	-	-
ลอบหมึกสาย	Octopus traps	-	-	-	-	-	-	-	-	-	-
ลอบปลา	Fish traps	-	-	-	-	-	-	-	-	-	-
ลอบปู	Crab traps	-	-	-	-	-	-	-	-	-	-
คราดหอยลาย	Shot-necked clam	-	-	-	-	-	-	-	-	-	-
คราดหอยแครง	Cockle dredges	-	-	-	-	-	-	-	-	-	-
คราดหอยอื่น	Other dredges	-	-	-	-	-	-	-	-	-	-
อวนรุนเคย	Push nets	-	-	-	-	-	-	-	-	-	-
อวนติดตา	Gill nets	-	-	-	-	-	-	-	-	-	-
แผงยกปูจักจั่น	Ged flog crab	-	-	-	-	-	-	-	-	-	-
เบ็ดมือ	Handline	5	235.17	-	-	3	51.83	2	183.34	-	-
เบ็ดราว	Long line	-	-	-	-	-	-	-	-	-	-
เรือประกอบเครื่องกำหนดไฟฟ้า (เรือปั่นไฟ)	Vessel generator	3	51.83	3	51.83	-	-	-	-	-	-

ตารางที่ 11 : จำนวนเรือประมงที่ได้รับใบอนุญาตทำการประมงพาณิชย์ ทำการประมงในพื้นที่อ่าวไทย จำแนกตามขนาดเรือ (ตันกรอส) และจังหวัด เป็นรายเครื่องมือทำการประมง ปีการประมง 2566
Table 11 : Number of fishing boat be permitted commercial fishing license in the Gulf of Thailand classified by boat size (gross tons), by province and by fishing gears, 2023

11.21 กระบี่ Krabi

ชนิดเครื่องมือ Type of fishing method		รวม		น้อยกว่า 30.00 ตันกรอส		30.00 - 59.99 ตันกรอส		60.00 - 149.99 ตันกรอส		150 ตันกรอสขึ้นไป	
		จำนวน	ตันกรอส	จำนวน	ตันกรอส	จำนวน	ตันกรอส	จำนวน	ตันกรอส	จำนวน	ตันกรอส
รวม	Total	-	-	-	-	-	-	-	-	-	-
อวนลากแผ่นตะเฆ่	Otter board trawls	-	-	-	-	-	-	-	-	-	-
อวนลากคู่	Pair trawls	-	-	-	-	-	-	-	-	-	-
อวนลากคานถ่าง	Beam trawls	-	-	-	-	-	-	-	-	-	-
อวนล้อมจับ	Surrounding nets	-	-	-	-	-	-	-	-	-	-
อวนล้อมจับปลากะตัก	Anchovy surrounding nets	-	-	-	-	-	-	-	-	-	-
อวนครอบปลากะตัก	Anchovy falling nets	-	-	-	-	-	-	-	-	-	-
อวนครอบหมึก	Squid falling nets	-	-	-	-	-	-	-	-	-	-
อวนช้อนปลาจาระเม็ด	Pomfret lift nets	-	-	-	-	-	-	-	-	-	-
อวนช้อน/ยกปลากะตัก	Anchovy lift nets	-	-	-	-	-	-	-	-	-	-
ลอบหมึก	Squid traps	-	-	-	-	-	-	-	-	-	-
ลอบหมึกสาย	Octopus traps	-	-	-	-	-	-	-	-	-	-
ลอบปลา	Fish traps	-	-	-	-	-	-	-	-	-	-
ลอบปู	Crab traps	-	-	-	-	-	-	-	-	-	-
คราดหอยลาย	Shot-necked clam	-	-	-	-	-	-	-	-	-	-
คราดหอยแครง	Cockle dredges	-	-	-	-	-	-	-	-	-	-
คราดหอยอื่น	Other dredges	-	-	-	-	-	-	-	-	-	-
อวนรุนเคย	Push nets	-	-	-	-	-	-	-	-	-	-
อวนติดตา	Gill nets	-	-	-	-	-	-	-	-	-	-
แผงยกปูจักจั่น	Ged flog crab	-	-	-	-	-	-	-	-	-	-
เบ็ดมือ	Handline	-	-	-	-	-	-	-	-	-	-
เบ็ดราว	Long line	-	-	-	-	-	-	-	-	-	-
เรือประกอบเครื่องกำหนดไฟฟ้า (เรือปั่นไฟ)	Vessel generator	-	-	-	-	-	-	-	-	-	-

ตารางที่ 11 : จำนวนเรือประมงที่ได้รับใบอนุญาตทำการประมงพาณิชย์ ทำการประมงในพื้นที่อ่าวไทย จำแนกตามขนาดเรือ (ตันกรอส) และจังหวัด เป็นรายเครื่องมือทำการประมง ปีการประมง 2566
Table 11 : Number of fishing boat be permitted commercial fishing license in the Gulf of Thailand classified by boat size (gross tons), by province and by fishing gears, 2023

11.22 ตรัง Trang

ชนิดเครื่องมือ Type of fishing method		รวม		น้อยกว่า 30.00 ตันกรอส		30.00 - 59.99 ตันกรอส		60.00 - 149.99 ตันกรอส		150 ตันกรอสขึ้นไป	
		จำนวน	ตันกรอส	จำนวน	ตันกรอส	จำนวน	ตันกรอส	จำนวน	ตันกรอส	จำนวน	ตันกรอส
รวม	Total	2	211.06	-	-	-	-	2	211.06	-	-
อวนลากแผ่นตะเฆ่	Otter board trawls	-	-	-	-	-	-	-	-	-	-
อวนลากคู่	Pair trawls	-	-	-	-	-	-	-	-	-	-
อวนลากคานถ่าง	Beam trawls	-	-	-	-	-	-	-	-	-	-
อวนล้อมจับ	Surrounding nets	1	105.53	-	-	-	-	1	105.53	-	-
อวนล้อมจับปลากะตัก	Anchovy surrounding nets	-	-	-	-	-	-	-	-	-	-
อวนครอบปลากะตัก	Anchovy falling nets	-	-	-	-	-	-	-	-	-	-
อวนครอบหมึก	Squid falling nets	-	-	-	-	-	-	-	-	-	-
อวนช้อนปลาจาระเม็ด	Pomfret lift nets	-	-	-	-	-	-	-	-	-	-
อวนช้อน/ยกปลากะตัก	Anchovy lift nets	-	-	-	-	-	-	-	-	-	-
ลอบหมึก	Squid traps	-	-	-	-	-	-	-	-	-	-
ลอบหมึกสาย	Octopus traps	-	-	-	-	-	-	-	-	-	-
ลอบปลา	Fish traps	-	-	-	-	-	-	-	-	-	-
ลอบปู	Crab traps	-	-	-	-	-	-	-	-	-	-
คราดหอยลาย	Shot-necked clam	-	-	-	-	-	-	-	-	-	-
คราดหอยแครง	Cockle dredges	-	-	-	-	-	-	-	-	-	-
คราดหอยอื่น	Other dredges	-	-	-	-	-	-	-	-	-	-
อวนรุนเคย	Push nets	-	-	-	-	-	-	-	-	-	-
อวนติดตา	Gill nets	-	-	-	-	-	-	-	-	-	-
แผงยกปูจักจั่น	Ged flog crab	-	-	-	-	-	-	-	-	-	-
เบ็ดมือ	Handline	1	105.53	-	-	-	-	1	105.53	-	-
เบ็ดราว	Long line	-	-	-	-	-	-	-	-	-	-
เรือประกอบเครื่องกำหนดไฟฟ้า (เรือปั่นไฟ)	Vessel generator	-	-	-	-	-	-	-	-	-	-

ตารางที่ 11 : จำนวนเรือประมงที่ได้รับใบอนุญาตทำการประมงพาณิชย์ ทำการประมงในพื้นที่อ่าวไทย จำแนกตามขนาดเรือ (ตันกรอส) และจังหวัด เป็นรายเครื่องมือทำการประมง ปีการประมง 2566
Table 11 : Number of fishing boat be permitted commercial fishing license in the Gulf of Thailand classified by boat size (gross tons), by province and by fishing gears, 2023

11.23 สตูล Satun

ชนิดเครื่องมือ Type of fishing method		รวม		น้อยกว่า 30.00 ตันกรอส		30.00 - 59.99 ตันกรอส		60.00 - 149.99 ตันกรอส		150 ตันกรอสขึ้นไป	
		จำนวน	ตันกรอส	จำนวน	ตันกรอส	จำนวน	ตันกรอส	จำนวน	ตันกรอส	จำนวน	ตันกรอส
รวม	Total	17	926.70	4	115.76	7	357.10	6	453.84	-	-
อวนลากแผ่นตะเฆ่	Otter board trawls	-	-	-	-	-	-	-	-	-	-
อวนลากคู่	Pair trawls	-	-	-	-	-	-	-	-	-	-
อวนลากคานถ่าง	Beam trawls	-	-	-	-	-	-	-	-	-	-
อวนล้อมจับ	Surrounding nets	-	-	-	-	-	-	-	-	-	-
อวนล้อมจับปลากะตัก	Anchovy surrounding nets	-	-	-	-	-	-	-	-	-	-
อวนครอบปลากะตัก	Anchovy falling nets	3	205.26	-	-	1	53.98	2	151.28	-	-
อวนครอบหมึก	Squid falling nets	3	205.26	-	-	1	53.98	2	151.28	-	-
อวนช้อนปลาจาระเม็ด	Pomfret lift nets	-	-	-	-	-	-	-	-	-	-
อวนช้อน/ยกปลากะตัก	Anchovy lift nets	-	-	-	-	-	-	-	-	-	-
ลอบหมึก	Squid traps	-	-	-	-	-	-	-	-	-	-
ลอบหมึกสาย	Octopus traps	-	-	-	-	-	-	-	-	-	-
ลอบปลา	Fish traps	2	77.73	1	28.94	1	48.79	-	-	-	-
ลอบปู	Crab traps	-	-	-	-	-	-	-	-	-	-
คราดหอยลาย	Shot-necked clam	2	77.73	1	28.94	1	48.79	-	-	-	-
คราดหอยแครง	Cockle dredges	-	-	-	-	-	-	-	-	-	-
คราดหอยอื่น	Other dredges	-	-	-	-	-	-	-	-	-	-
อวนรุนเคย	Push nets	-	-	-	-	-	-	-	-	-	-
อวนติดตา	Gill nets	2	77.73	1	28.94	1	48.79	-	-	-	-
แผงยกปูจักจั่น	Ged flog crab	-	-	-	-	-	-	-	-	-	-
เบ็ดมือ	Handline	5	282.99	1	28.94	2	102.77	2	151.28	-	-
เบ็ดราว	Long line	-	-	-	-	-	-	-	-	-	-
เรือประกอบเครื่องกำหนดไฟฟ้า (เรือปั่นไฟ)	Vessel generator	-	-	-	-	-	-	-	-	-	-

ตารางที่ 12 : จำนวนเรือประมงที่ได้รับใบอนุญาตทำการประมงพาณิชย์ ทำการประมงในพื้นที่อันดามัน จำแนกตามขนาดเรือ (ตันกรอส) และจังหวัด เป็นรายเครื่องมือทำการประมง ปีการประมง 2566
Table 12 : Number of fishing boat be permitted commercial fishing license in the Andaman classified by boat size (gross tons), by province and by fishing gears, 2023

12.1 ตาราง Trat

ชนิดเครื่องมือ Type of fishing method		รวม		น้อยกว่า 30.00 ตันกรอส		30.00 - 59.99 ตันกรอส		60.00 - 149.99 ตันกรอส		150 ตันกรอสขึ้นไป	
		จำนวน	ตันกรอส	จำนวน	ตันกรอส	จำนวน	ตันกรอส	จำนวน	ตันกรอส	จำนวน	ตันกรอส
รวม	Total	-	-	-	-	-	-	-	-	-	-
อวนลากแผ่นตะเฆ่	Otter board trawls	-	-	-	-	-	-	-	-	-	-
อวนลากคู่	Pair trawls	-	-	-	-	-	-	-	-	-	-
อวนลากคานถ่าง	Beam trawls	-	-	-	-	-	-	-	-	-	-
อวนล้อมจับ	Surrounding nets	-	-	-	-	-	-	-	-	-	-
อวนล้อมจับปลากะตัก	Anchovy surrounding nets	-	-	-	-	-	-	-	-	-	-
อวนครอบปลากะตัก	Anchovy falling nets	-	-	-	-	-	-	-	-	-	-
อวนครอบหมึก	Squid falling nets	-	-	-	-	-	-	-	-	-	-
อวนช้อนปลาจาระเม็ด	Pomfret lift nets	-	-	-	-	-	-	-	-	-	-
อวนช้อน/ยกปลากะตัก	Anchovy lift nets	-	-	-	-	-	-	-	-	-	-
ลอบหมึก	Squid traps	-	-	-	-	-	-	-	-	-	-
ลอบหมึกสาย	Octopus traps	-	-	-	-	-	-	-	-	-	-
ลอบปลา	Fish traps	-	-	-	-	-	-	-	-	-	-
ลอบปู	Crab traps	-	-	-	-	-	-	-	-	-	-
คราดหอยลาย	Shot-necked clam	-	-	-	-	-	-	-	-	-	-
คราดหอยแครง	Cockle dredges	-	-	-	-	-	-	-	-	-	-
คราดหอยอื่น	Other dredges	-	-	-	-	-	-	-	-	-	-
อวนรุนเคย	Push nets	-	-	-	-	-	-	-	-	-	-
อวนติดตา	Gill nets	-	-	-	-	-	-	-	-	-	-
แผงยกปูจักจั่น	Ged flog crab	-	-	-	-	-	-	-	-	-	-
เบ็ดมือ	Handline	-	-	-	-	-	-	-	-	-	-
เบ็ดราว	Long line	-	-	-	-	-	-	-	-	-	-
เรือประกอบเครื่องกำหนดไฟฟ้า (เรือปั่นไฟ)	Vessel generator	-	-	-	-	-	-	-	-	-	-

ตารางที่ 12 : จำนวนเรือประมงที่ได้รับใบอนุญาตทำการประมงพาณิชย์ ทำการประมงในพื้นที่อันดามัน จำแนกตามขนาดเรือ (ตันกรอส) และจังหวัด เป็นรายเครื่องมือทำการประมง ปีการประมง 2566
Table 12 : Number of fishing boat be permitted commercial fishing license in the Andaman classified by boat size (gross tons), by province and by fishing gears, 2023

12.2 จังหวัด Chanthaburi

ชนิดเครื่องมือ Type of fishing method		รวม		น้อยกว่า 30.00 ตันกรอส		30.00 - 59.99 ตันกรอส		60.00 - 149.99 ตันกรอส		150 ตันกรอสขึ้นไป	
		จำนวน	ตันกรอส	จำนวน	ตันกรอส	จำนวน	ตันกรอส	จำนวน	ตันกรอส	จำนวน	ตันกรอส
รวม	Total	-	-	-	-	-	-	-	-	-	-
อวนลากแผ่นตะเฆ่	Otter board trawls	-	-	-	-	-	-	-	-	-	-
อวนลากคู่	Pair trawls	-	-	-	-	-	-	-	-	-	-
อวนลากคานถ่าง	Beam trawls	-	-	-	-	-	-	-	-	-	-
อวนล้อมจับ	Surrounding nets	-	-	-	-	-	-	-	-	-	-
อวนล้อมจับปลากะตัก	Anchovy surrounding nets	-	-	-	-	-	-	-	-	-	-
อวนครอบปลากะตัก	Anchovy falling nets	-	-	-	-	-	-	-	-	-	-
อวนครอบหมึก	Squid falling nets	-	-	-	-	-	-	-	-	-	-
อวนช้อนปลาจาระเม็ด	Pomfret lift nets	-	-	-	-	-	-	-	-	-	-
อวนช้อน/ยกปลากะตัก	Anchovy lift nets	-	-	-	-	-	-	-	-	-	-
ลอบหมึก	Squid traps	-	-	-	-	-	-	-	-	-	-
ลอบหมึกสาย	Octopus traps	-	-	-	-	-	-	-	-	-	-
ลอบปลา	Fish traps	-	-	-	-	-	-	-	-	-	-
ลอบปู	Crab traps	-	-	-	-	-	-	-	-	-	-
คราดหอยลาย	Shot-necked clam	-	-	-	-	-	-	-	-	-	-
คราดหอยแครง	Cockle dredges	-	-	-	-	-	-	-	-	-	-
คราดหอยอื่น	Other dredges	-	-	-	-	-	-	-	-	-	-
อวนรุนเคย	Push nets	-	-	-	-	-	-	-	-	-	-
อวนติดตา	Gill nets	-	-	-	-	-	-	-	-	-	-
แผงยกปูจักจั่น	Ged flog crab	-	-	-	-	-	-	-	-	-	-
เบ็ดมือ	Handline	-	-	-	-	-	-	-	-	-	-
เบ็ดราว	Long line	-	-	-	-	-	-	-	-	-	-
เรือประกอบเครื่องกำหนดไฟฟ้า (เรือปั่นไฟ)	Vessel generator	-	-	-	-	-	-	-	-	-	-

ตารางที่ 12 : จำนวนเรือประมงที่ได้รับใบอนุญาตทำการประมงพาณิชย์ ทำการประมงในพื้นที่อันดามัน จำแนกตามขนาดเรือ (ตันกรอส) และจังหวัด เป็นรายเครื่องมือทำการประมง ปีการประมง 2566
Table 12 : Number of fishing boat be permitted commercial fishing license in the Andaman classified by boat size (gross tons), by province and by fishing gears, 2023

12.3 ระยอง Rayong

ชนิดเครื่องมือ Type of fishing method		รวม		น้อยกว่า 30.00 ตันกรอส		30.00 - 59.99 ตันกรอส		60.00 - 149.99 ตันกรอส		150 ตันกรอสขึ้นไป	
		จำนวน	ตันกรอส	จำนวน	ตันกรอส	จำนวน	ตันกรอส	จำนวน	ตันกรอส	จำนวน	ตันกรอส
รวม	Total	-	-	-	-	-	-	-	-	-	-
อวนลากแผ่นตะเฆ่	Otter board trawls	-	-	-	-	-	-	-	-	-	-
อวนลากคู่	Pair trawls	-	-	-	-	-	-	-	-	-	-
อวนลากคานถ่าง	Beam trawls	-	-	-	-	-	-	-	-	-	-
อวนล้อมจับ	Surrounding nets	-	-	-	-	-	-	-	-	-	-
อวนล้อมจับปลากะตัก	Anchovy surrounding nets	-	-	-	-	-	-	-	-	-	-
อวนครอบปลากะตัก	Anchovy falling nets	-	-	-	-	-	-	-	-	-	-
อวนครอบหมึก	Squid falling nets	-	-	-	-	-	-	-	-	-	-
อวนช้อนปลาจาระเม็ด	Pomfret lift nets	-	-	-	-	-	-	-	-	-	-
อวนช้อน/ยกปลากะตัก	Anchovy lift nets	-	-	-	-	-	-	-	-	-	-
ลอบหมึก	Squid traps	-	-	-	-	-	-	-	-	-	-
ลอบหมึกสาย	Octopus traps	-	-	-	-	-	-	-	-	-	-
ลอบปลา	Fish traps	-	-	-	-	-	-	-	-	-	-
ลอบปู	Crab traps	-	-	-	-	-	-	-	-	-	-
คราดหอยลาย	Shot-necked clam	-	-	-	-	-	-	-	-	-	-
คราดหอยแครง	Cockle dredges	-	-	-	-	-	-	-	-	-	-
คราดหอยอื่น	Other dredges	-	-	-	-	-	-	-	-	-	-
อวนรุนเคย	Push nets	-	-	-	-	-	-	-	-	-	-
อวนติดตา	Gill nets	-	-	-	-	-	-	-	-	-	-
แผงยกปูจักจั่น	Ged flog crab	-	-	-	-	-	-	-	-	-	-
เบ็ดมือ	Handline	-	-	-	-	-	-	-	-	-	-
เบ็ดราว	Long line	-	-	-	-	-	-	-	-	-	-
เรือประกอบเครื่องกำหนดไฟฟ้า (เรือปั่นไฟ)	Vessel generator	-	-	-	-	-	-	-	-	-	-

ตารางที่ 12 : จำนวนเรือประมงที่ได้รับใบอนุญาตทำการประมงพาณิชย์ ทำการประมงในพื้นที่อันดามัน จำแนกตามขนาดเรือ (ตันกรอส) และจังหวัด เป็นรายเครื่องมือทำการประมง ปีการประมง 2566
Table 12 : Number of fishing boat be permitted commercial fishing license in the Andaman classified by boat size (gross tons), by province and by fishing gears, 2023

12.4 ชลบุรี Chonburi

ชนิดเครื่องมือ Type of fishing method		รวม		น้อยกว่า 30.00 ตันกรอส		30.00 - 59.99 ตันกรอส		60.00 - 149.99 ตันกรอส		150 ตันกรอสขึ้นไป	
		จำนวน	ตันกรอส	จำนวน	ตันกรอส	จำนวน	ตันกรอส	จำนวน	ตันกรอส	จำนวน	ตันกรอส
รวม	Total	-	-	-	-	-	-	-	-	-	-
อวนลากแผ่นตะเฆ่	Otter board trawls	-	-	-	-	-	-	-	-	-	-
อวนลากคู่	Pair trawls	-	-	-	-	-	-	-	-	-	-
อวนลากคานถ่าง	Beam trawls	-	-	-	-	-	-	-	-	-	-
อวนล้อมจับ	Surrounding nets	-	-	-	-	-	-	-	-	-	-
อวนล้อมจับปลากะตัก	Anchovy surrounding nets	-	-	-	-	-	-	-	-	-	-
อวนครอบปลากะตัก	Anchovy falling nets	-	-	-	-	-	-	-	-	-	-
อวนครอบหมึก	Squid falling nets	-	-	-	-	-	-	-	-	-	-
อวนช้อนปลาจาระเม็ด	Pomfret lift nets	-	-	-	-	-	-	-	-	-	-
อวนช้อน/ยกปลากะตัก	Anchovy lift nets	-	-	-	-	-	-	-	-	-	-
ลอบหมึก	Squid traps	-	-	-	-	-	-	-	-	-	-
ลอบหมึกสาย	Octopus traps	-	-	-	-	-	-	-	-	-	-
ลอบปลา	Fish traps	-	-	-	-	-	-	-	-	-	-
ลอบปู	Crab traps	-	-	-	-	-	-	-	-	-	-
คราดหอยลาย	Shot-necked clam	-	-	-	-	-	-	-	-	-	-
คราดหอยแครง	Cockle dredges	-	-	-	-	-	-	-	-	-	-
คราดหอยอื่น	Other dredges	-	-	-	-	-	-	-	-	-	-
อวนรุนเคย	Push nets	-	-	-	-	-	-	-	-	-	-
อวนติดตา	Gill nets	-	-	-	-	-	-	-	-	-	-
แผงยกปูจักจั่น	Ged flog crab	-	-	-	-	-	-	-	-	-	-
เบ็ดมือ	Handline	-	-	-	-	-	-	-	-	-	-
เบ็ดราว	Long line	-	-	-	-	-	-	-	-	-	-
เรือประกอบเครื่องกำหนดไฟฟ้า (เรือปั่นไฟ)	Vessel generator	-	-	-	-	-	-	-	-	-	-

ตารางที่ 12 : จำนวนเรือประมงที่ได้รับใบอนุญาตทำการประมงพาณิชย์ ทำการประมงในพื้นที่อันดามัน จำแนกตามขนาดเรือ (ตันกรอส) และจังหวัด เป็นรายเครื่องมือทำการประมง ปีการประมง 2566
Table 12 : Number of fishing boat be permitted commercial fishing license in the Andaman classified by boat size (gross tons), by province and by fishing gears, 2023

12.5 ฉะเชิงเทรา Chachoengsao

ชนิดเครื่องมือ Type of fishing method		รวม		น้อยกว่า 30.00 ตันกรอส		30.00 - 59.99 ตันกรอส		60.00 - 149.99 ตันกรอส		150 ตันกรอสขึ้นไป	
		จำนวน	ตันกรอส	จำนวน	ตันกรอส	จำนวน	ตันกรอส	จำนวน	ตันกรอส	จำนวน	ตันกรอส
รวม	Total	-	-	-	-	-	-	-	-	-	-
อวนลากแผ่นตะเฆ่	Otter board trawls	-	-	-	-	-	-	-	-	-	-
อวนลากคู่	Pair trawls	-	-	-	-	-	-	-	-	-	-
อวนลากคานถ่าง	Beam trawls	-	-	-	-	-	-	-	-	-	-
อวนล้อมจับ	Surrounding nets	-	-	-	-	-	-	-	-	-	-
อวนล้อมจับปลากะตัก	Anchovy surrounding nets	-	-	-	-	-	-	-	-	-	-
อวนครอบปลากะตัก	Anchovy falling nets	-	-	-	-	-	-	-	-	-	-
อวนครอบหมึก	Squid falling nets	-	-	-	-	-	-	-	-	-	-
อวนช้อนปลาจาระเม็ด	Pomfret lift nets	-	-	-	-	-	-	-	-	-	-
อวนช้อน/ยกปลากะตัก	Anchovy lift nets	-	-	-	-	-	-	-	-	-	-
ลอบหมึก	Squid traps	-	-	-	-	-	-	-	-	-	-
ลอบหมึกสาย	Octopus traps	-	-	-	-	-	-	-	-	-	-
ลอบปลา	Fish traps	-	-	-	-	-	-	-	-	-	-
ลอบปู	Crab traps	-	-	-	-	-	-	-	-	-	-
คราดหอยลาย	Shot-necked clam	-	-	-	-	-	-	-	-	-	-
คราดหอยแครง	Cockle dredges	-	-	-	-	-	-	-	-	-	-
คราดหอยอื่น	Other dredges	-	-	-	-	-	-	-	-	-	-
อวนรุนเคย	Push nets	-	-	-	-	-	-	-	-	-	-
อวนติดตา	Gill nets	-	-	-	-	-	-	-	-	-	-
แผงยกปูจักจั่น	Ged flog crab	-	-	-	-	-	-	-	-	-	-
เบ็ดมือ	Handline	-	-	-	-	-	-	-	-	-	-
เบ็ดราว	Long line	-	-	-	-	-	-	-	-	-	-
เรือประกอบเครื่องกำหนดไฟฟ้า (เรือปั่นไฟ)	Vessel generator	-	-	-	-	-	-	-	-	-	-

ตารางที่ 12 : จำนวนเรือประมงที่ได้รับใบอนุญาตทำการประมงพาณิชย์ ทำการประมงในพื้นที่อันดามัน จำแนกตามขนาดเรือ (ตันกรอส) และจังหวัด เป็นรายเครื่องมือทำการประมง ปีการประมง 2566
Table 12 : Number of fishing boat be permitted commercial fishing license in the Andaman classified by boat size (gross tons), by province and by fishing gears, 2023

12.6 สมุทรปราการ Samut Prakan

ชนิดเครื่องมือ Type of fishing method		รวม		น้อยกว่า 30.00 ตันกรอส		30.00 - 59.99 ตันกรอส		60.00 - 149.99 ตันกรอส		150 ตันกรอสขึ้นไป	
		จำนวน	ตันกรอส	จำนวน	ตันกรอส	จำนวน	ตันกรอส	จำนวน	ตันกรอส	จำนวน	ตันกรอส
รวม	Total	-	-	-	-	-	-	-	-	-	-
อวนลากแผ่นตะเฆ่	Otter board trawls	-	-	-	-	-	-	-	-	-	-
อวนลากคู่	Pair trawls	-	-	-	-	-	-	-	-	-	-
อวนลากคานถ่าง	Beam trawls	-	-	-	-	-	-	-	-	-	-
อวนล้อมจับ	Surrounding nets	-	-	-	-	-	-	-	-	-	-
อวนล้อมจับปลากะตัก	Anchovy surrounding nets	-	-	-	-	-	-	-	-	-	-
อวนครอบปลากะตัก	Anchovy falling nets	-	-	-	-	-	-	-	-	-	-
อวนครอบหมึก	Squid falling nets	-	-	-	-	-	-	-	-	-	-
อวนช้อนปลาจาระเม็ด	Pomfret lift nets	-	-	-	-	-	-	-	-	-	-
อวนช้อน/ยกปลากะตัก	Anchovy lift nets	-	-	-	-	-	-	-	-	-	-
ลอบหมึก	Squid traps	-	-	-	-	-	-	-	-	-	-
ลอบหมึกสาย	Octopus traps	-	-	-	-	-	-	-	-	-	-
ลอบปลา	Fish traps	-	-	-	-	-	-	-	-	-	-
ลอบปู	Crab traps	-	-	-	-	-	-	-	-	-	-
คราดหอยลาย	Shot-necked clam	-	-	-	-	-	-	-	-	-	-
คราดหอยแครง	Cockle dredges	-	-	-	-	-	-	-	-	-	-
คราดหอยอื่น	Other dredges	-	-	-	-	-	-	-	-	-	-
อวนรุนเคย	Push nets	-	-	-	-	-	-	-	-	-	-
อวนติดตา	Gill nets	-	-	-	-	-	-	-	-	-	-
แผงยกปูจักจั่น	Ged flog crab	-	-	-	-	-	-	-	-	-	-
เบ็ดมือ	Handline	-	-	-	-	-	-	-	-	-	-
เบ็ดราว	Long line	-	-	-	-	-	-	-	-	-	-
เรือประกอบเครื่องกำหนดไฟฟ้า (เรือปั่นไฟ)	Vessel generator	-	-	-	-	-	-	-	-	-	-

ตารางที่ 12 : จำนวนเรือประมงที่ได้รับใบอนุญาตทำการประมงพาณิชย์ ทำการประมงในพื้นที่อันดามัน จำแนกตามขนาดเรือ (ตันกรอส) และจังหวัด เป็นรายเครื่องมือทำการประมง ปีการประมง 2566
Table 12 : Number of fishing boat be permitted commercial fishing license in the Andaman classified by boat size (gross tons), by province and by fishing gears, 2023

12.7 กรุงเทพมหานคร Bangkok Metropolis

ชนิดเครื่องมือ Type of fishing method		รวม		น้อยกว่า 30.00 ตันกรอส		30.00 - 59.99 ตันกรอส		60.00 - 149.99 ตันกรอส		150 ตันกรอสขึ้นไป	
		จำนวน	ตันกรอส	จำนวน	ตันกรอส	จำนวน	ตันกรอส	จำนวน	ตันกรอส	จำนวน	ตันกรอส
รวม	Total	-	-	-	-	-	-	-	-	-	-
อวนลากแผ่นตะเฆ่	Otter board trawls	-	-	-	-	-	-	-	-	-	-
อวนลากคู่	Pair trawls	-	-	-	-	-	-	-	-	-	-
อวนลากคานถ่าง	Beam trawls	-	-	-	-	-	-	-	-	-	-
อวนล้อมจับ	Surrounding nets	-	-	-	-	-	-	-	-	-	-
อวนล้อมจับปลากะตัก	Anchovy surrounding nets	-	-	-	-	-	-	-	-	-	-
อวนครอบปลากะตัก	Anchovy falling nets	-	-	-	-	-	-	-	-	-	-
อวนครอบหมึก	Squid falling nets	-	-	-	-	-	-	-	-	-	-
อวนช้อนปลาจาระเม็ด	Pomfret lift nets	-	-	-	-	-	-	-	-	-	-
อวนช้อน/ยกปลากะตัก	Anchovy lift nets	-	-	-	-	-	-	-	-	-	-
ลอบหมึก	Squid traps	-	-	-	-	-	-	-	-	-	-
ลอบหมึกสาย	Octopus traps	-	-	-	-	-	-	-	-	-	-
ลอบปลา	Fish traps	-	-	-	-	-	-	-	-	-	-
ลอบปู	Crab traps	-	-	-	-	-	-	-	-	-	-
คราดหอยลาย	Shot-necked clam	-	-	-	-	-	-	-	-	-	-
คราดหอยแครง	Cockle dredges	-	-	-	-	-	-	-	-	-	-
คราดหอยอื่น	Other dredges	-	-	-	-	-	-	-	-	-	-
อวนรุนเคย	Push nets	-	-	-	-	-	-	-	-	-	-
อวนติดตา	Gill nets	-	-	-	-	-	-	-	-	-	-
แผงยกปูจักจั่น	Ged flog crab	-	-	-	-	-	-	-	-	-	-
เบ็ดมือ	Handline	-	-	-	-	-	-	-	-	-	-
เบ็ดราว	Long line	-	-	-	-	-	-	-	-	-	-
เรือประกอบเครื่องกำหนดไฟฟ้า (เรือปั่นไฟ)	Vessel generator	-	-	-	-	-	-	-	-	-	-

ตารางที่ 12 : จำนวนเรือประมงที่ได้รับใบอนุญาตทำการประมงพาณิชย์ ทำการประมงในพื้นที่อันดามัน จำแนกตามขนาดเรือ (ตันกรอส) และจังหวัด เป็นรายเครื่องมือทำการประมง ปีการประมง 2566
Table 12 : Number of fishing boat be permitted commercial fishing license in the Andaman classified by boat size (gross tons), by province and by fishing gears, 2023

12.8 สมุทรสาคร Samut Sakhon

ชนิดเครื่องมือ Type of fishing method		รวม		น้อยกว่า 30.00 ตันกรอส		30.00 - 59.99 ตันกรอส		60.00 - 149.99 ตันกรอส		150 ตันกรอสขึ้นไป	
		จำนวน	ตันกรอส	จำนวน	ตันกรอส	จำนวน	ตันกรอส	จำนวน	ตันกรอส	จำนวน	ตันกรอส
รวม	Total	4	860.38	-	-	-	-	-	-	4	860.38
อวนลากแผ่นตะเฆ่	Otter board trawls	2	430.19	-	-	-	-	-	-	2	430.19
อวนลากคู่	Pair trawls	-	-	-	-	-	-	-	-	-	-
อวนลากคานถ่าง	Beam trawls	-	-	-	-	-	-	-	-	-	-
อวนล้อมจับ	Surrounding nets	-	-	-	-	-	-	-	-	-	-
อวนล้อมจับปลากะตัก	Anchovy surrounding nets	-	-	-	-	-	-	-	-	-	-
อวนครอบปลากะตัก	Anchovy falling nets	-	-	-	-	-	-	-	-	-	-
อวนครอบหมึก	Squid falling nets	-	-	-	-	-	-	-	-	-	-
อวนช้อนปลาจาระเม็ด	Pomfret lift nets	-	-	-	-	-	-	-	-	-	-
อวนช้อน/ยกปลากะตัก	Anchovy lift nets	-	-	-	-	-	-	-	-	-	-
ลอบหมึก	Squid traps	-	-	-	-	-	-	-	-	-	-
ลอบหมึกสาย	Octopus traps	-	-	-	-	-	-	-	-	-	-
ลอบปลา	Fish traps	-	-	-	-	-	-	-	-	-	-
ลอบปู	Crab traps	-	-	-	-	-	-	-	-	-	-
คราดหอยลาย	Shot-necked clam	-	-	-	-	-	-	-	-	-	-
คราดหอยแครง	Cockle dredges	-	-	-	-	-	-	-	-	-	-
คราดหอยอื่น	Other dredges	-	-	-	-	-	-	-	-	-	-
อวนรุนเคย	Push nets	-	-	-	-	-	-	-	-	-	-
อวนติดตา	Gill nets	-	-	-	-	-	-	-	-	-	-
แผงยกปูจักจั่น	Ged flog crab	-	-	-	-	-	-	-	-	-	-
เบ็ดมือ	Handline	2	430.19	-	-	-	-	-	-	2	430.19
เบ็ดราว	Long line	-	-	-	-	-	-	-	-	-	-
เรือประกอบเครื่องกำหนดไฟฟ้า (เรือปั่นไฟ)	Vessel generator	-	-	-	-	-	-	-	-	-	-

ตารางที่ 12 : จำนวนเรือประมงที่ได้รับใบอนุญาตทำการประมงพาณิชย์ ทำการประมงในพื้นที่อันดามัน จำแนกตามขนาดเรือ (ตันกรอส) และจังหวัด เป็นรายเครื่องมือทำการประมง ปีการประมง 2566
Table 12 : Number of fishing boat be permitted commercial fishing license in the Andaman classified by boat size (gross tons), by province and by fishing gears, 2023

12.9 สมุทรสงคราม Samut Songkhram

ชนิดเครื่องมือ Type of fishing method		รวม		น้อยกว่า 30.00 ตันกรอส		30.00 - 59.99 ตันกรอส		60.00 - 149.99 ตันกรอส		150 ตันกรอสขึ้นไป	
		จำนวน	ตันกรอส	จำนวน	ตันกรอส	จำนวน	ตันกรอส	จำนวน	ตันกรอส	จำนวน	ตันกรอส
รวม	Total	36	3,242.04	-	-	4.00	208.72	32	3,033.32	-	-
อวนลากแผ่นตะเฆ่	Otter board trawls	6	403.35	-	-	1	54.44	5	348.91	-	-
อวนลากคู่	Pair trawls	12	1,217.67	-	-	1	49.92	11	1,167.75	-	-
อวนลากคานถ่าง	Beam trawls	-	-	-	-	-	-	-	-	-	-
อวนล้อมจับ	Surrounding nets	-	-	-	-	-	-	-	-	-	-
อวนล้อมจับปลากะตัก	Anchovy surrounding nets	-	-	-	-	-	-	-	-	-	-
อวนครอบปลากะตัก	Anchovy falling nets	-	-	-	-	-	-	-	-	-	-
อวนครอบหมึก	Squid falling nets	-	-	-	-	-	-	-	-	-	-
อวนช้อนปลาจาระเม็ด	Pomfret lift nets	-	-	-	-	-	-	-	-	-	-
อวนช้อน/ยกปลากะตัก	Anchovy lift nets	-	-	-	-	-	-	-	-	-	-
ลอบหมึก	Squid traps	-	-	-	-	-	-	-	-	-	-
ลอบหมึกสาย	Octopus traps	-	-	-	-	-	-	-	-	-	-
ลอบปลา	Fish traps	-	-	-	-	-	-	-	-	-	-
ลอบปู	Crab traps	-	-	-	-	-	-	-	-	-	-
คราดหอยลาย	Shot-necked clam	-	-	-	-	-	-	-	-	-	-
คราดหอยแครง	Cockle dredges	-	-	-	-	-	-	-	-	-	-
คราดหอยอื่น	Other dredges	-	-	-	-	-	-	-	-	-	-
อวนรุนเคย	Push nets	-	-	-	-	-	-	-	-	-	-
อวนติดตา	Gill nets	-	-	-	-	-	-	-	-	-	-
แผงยกปูจักจั่น	Ged flog crab	-	-	-	-	-	-	-	-	-	-
เบ็ดมือ	Handline	18	1,621.02	-	-	2	104.36	16	1,516.66	-	-
เบ็ดราว	Long line	-	-	-	-	-	-	-	-	-	-
เรือประกอบเครื่องกำหนดไฟฟ้า (เรือปั่นไฟ)	Vessel generator	-	-	-	-	-	-	-	-	-	-

ตารางที่ 12 : จำนวนเรือประมงที่ได้รับใบอนุญาตทำการประมงพาณิชย์ ทำการประมงในพื้นที่อันดามัน จำแนกตามขนาดเรือ (ตันกรอส) และจังหวัด เป็นรายเครื่องมือทำการประมง ปีการประมง 2566
Table 12 : Number of fishing boat be permitted commercial fishing license in the Andaman classified by boat size (gross tons), by province and by fishing gears, 2023

12.10 เพชรบุรี Phetchaburi

ชนิดเครื่องมือ Type of fishing method		รวม		น้อยกว่า 30.00 ตันกรอส		30.00 - 59.99 ตันกรอส		60.00 - 149.99 ตันกรอส		150 ตันกรอสขึ้นไป	
		จำนวน	ตันกรอส	จำนวน	ตันกรอส	จำนวน	ตันกรอส	จำนวน	ตันกรอส	จำนวน	ตันกรอส
รวม	Total	-	-	-	-	-	-	-	-	-	-
อวนลากแผ่นตะเฆ่	Otter board trawls	-	-	-	-	-	-	-	-	-	-
อวนลากคู่	Pair trawls	-	-	-	-	-	-	-	-	-	-
อวนลากคานถ่าง	Beam trawls	-	-	-	-	-	-	-	-	-	-
อวนล้อมจับ	Surrounding nets	-	-	-	-	-	-	-	-	-	-
อวนล้อมจับปลากะตัก	Anchovy surrounding nets	-	-	-	-	-	-	-	-	-	-
อวนครอบปลากะตัก	Anchovy falling nets	-	-	-	-	-	-	-	-	-	-
อวนครอบหมึก	Squid falling nets	-	-	-	-	-	-	-	-	-	-
อวนช้อนปลาจาระเม็ด	Pomfret lift nets	-	-	-	-	-	-	-	-	-	-
อวนช้อน/ยกปลากะตัก	Anchovy lift nets	-	-	-	-	-	-	-	-	-	-
ลอบหมึก	Squid traps	-	-	-	-	-	-	-	-	-	-
ลอบหมึกสาย	Octopus traps	-	-	-	-	-	-	-	-	-	-
ลอบปลา	Fish traps	-	-	-	-	-	-	-	-	-	-
ลอบปู	Crab traps	-	-	-	-	-	-	-	-	-	-
คราดหอยลาย	Shot-necked clam	-	-	-	-	-	-	-	-	-	-
คราดหอยแครง	Cockle dredges	-	-	-	-	-	-	-	-	-	-
คราดหอยอื่น	Other dredges	-	-	-	-	-	-	-	-	-	-
อวนรุนเคย	Push nets	-	-	-	-	-	-	-	-	-	-
อวนติดตา	Gill nets	-	-	-	-	-	-	-	-	-	-
แผงยกปูจักจั่น	Ged flog crab	-	-	-	-	-	-	-	-	-	-
เบ็ดมือ	Handline	-	-	-	-	-	-	-	-	-	-
เบ็ดราว	Long line	-	-	-	-	-	-	-	-	-	-
เรือประกอบเครื่องกำหนดไฟฟ้า (เรือปั่นไฟ)	Vessel generator	-	-	-	-	-	-	-	-	-	-

ตารางที่ 12 : จำนวนเรือประมงที่ได้รับใบอนุญาตทำการประมงพาณิชย์ ทำการประมงในพื้นที่อันดามัน จำแนกตามขนาดเรือ (ตันกรอส) และจังหวัด เป็นรายเครื่องมือทำการประมง ปีการประมง 2566
Table 12 : Number of fishing boat be permitted commercial fishing license in the Andaman classified by boat size (gross tons), by province and by fishing gears, 2023

12.11 ประจวบคีรีขันธ์ Prachuap Khiri Khan

ชนิดเครื่องมือ Type of fishing method		รวม		น้อยกว่า 30.00 ตันกรอส		30.00 - 59.99 ตันกรอส		60.00 - 149.99 ตันกรอส		150 ตันกรอสขึ้นไป	
		จำนวน	ตันกรอส	จำนวน	ตันกรอส	จำนวน	ตันกรอส	จำนวน	ตันกรอส	จำนวน	ตันกรอส
รวม	Total	9	214.04	7	144.24	2.00	69.80	-	-	-	-
อวนลากแผ่นตะเฆ่	Otter board trawls	-	-	-	-	-	-	-	-	-	-
อวนลากคู่	Pair trawls	-	-	-	-	-	-	-	-	-	-
อวนลากคานถ่าง	Beam trawls	-	-	-	-	-	-	-	-	-	-
อวนล้อมจับ	Surrounding nets	-	-	-	-	-	-	-	-	-	-
อวนล้อมจับปลากะตัก	Anchovy surrounding nets	1	18.56	1	18.56	-	-	-	-	-	-
อวนครอบปลากะตัก	Anchovy falling nets	1	27.24	1	27.24	-	-	-	-	-	-
อวนครอบหมึก	Squid falling nets	3	74.84	2	39.94	1	34.90	-	-	-	-
อวนช้อนปลาจาระเม็ด	Pomfret lift nets	-	-	-	-	-	-	-	-	-	-
อวนช้อน/ยกปลากะตัก	Anchovy lift nets	-	-	-	-	-	-	-	-	-	-
ลอบหมึก	Squid traps	-	-	-	-	-	-	-	-	-	-
ลอบหมึกสาย	Octopus traps	-	-	-	-	-	-	-	-	-	-
ลอบปลา	Fish traps	-	-	-	-	-	-	-	-	-	-
ลอบปู	Crab traps	-	-	-	-	-	-	-	-	-	-
คราดหอยลาย	Shot-necked clam	-	-	-	-	-	-	-	-	-	-
คราดหอยแครง	Cockle dredges	-	-	-	-	-	-	-	-	-	-
คราดหอยอื่น	Other dredges	-	-	-	-	-	-	-	-	-	-
อวนรุนเคย	Push nets	-	-	-	-	-	-	-	-	-	-
อวนติดตา	Gill nets	-	-	-	-	-	-	-	-	-	-
แผงยกปูจักจั่น	Ged flog crab	-	-	-	-	-	-	-	-	-	-
เบ็ดมือ	Handline	4	93.40	3	58.50	1	34.90	-	-	-	-
เบ็ดราว	Long line	-	-	-	-	-	-	-	-	-	-
เรือประกอบเครื่องกำหนดไฟฟ้า (เรือปั่นไฟ)	Vessel generator	-	-	-	-	-	-	-	-	-	-

ตารางที่ 12 : จำนวนเรือประมงที่ได้รับใบอนุญาตทำการประมงพาณิชย์ ทำการประมงในพื้นที่อันดามัน จำแนกตามขนาดเรือ (ตันกรอส) และจังหวัด เป็นรายเครื่องมือทำการประมง ปีการประมง 2566
Table 12 : Number of fishing boat be permitted commercial fishing license in the Andaman classified by boat size (gross tons), by province and by fishing gears, 2023

12.12 ชุมพร Chumphon

ชนิดเครื่องมือ Type of fishing method		รวม		น้อยกว่า 30.00 ตันกรอส		30.00 - 59.99 ตันกรอส		60.00 - 149.99 ตันกรอส		150 ตันกรอสขึ้นไป	
		จำนวน	ตันกรอส	จำนวน	ตันกรอส	จำนวน	ตันกรอส	จำนวน	ตันกรอส	จำนวน	ตันกรอส
รวม	Total	8	304.16	6	133.90	-	-	2	170.26	-	-
อวนลากแผ่นตะเฆ่	Otter board trawls	-	-	-	-	-	-	-	-	-	-
อวนลากคู่	Pair trawls	-	-	-	-	-	-	-	-	-	-
อวนลากคานถ่าง	Beam trawls	-	-	-	-	-	-	-	-	-	-
อวนล้อมจับ	Surrounding nets	-	-	-	-	-	-	-	-	-	-
อวนล้อมจับปลากะตัก	Anchovy surrounding nets	1	85.13	-	-	-	-	1	85.13	-	-
อวนครอบปลากะตัก	Anchovy falling nets	-	-	-	-	-	-	-	-	-	-
อวนครอบหมึก	Squid falling nets	2	48.24	2	48.24	-	-	-	-	-	-
อวนช้อนปลาจาระเม็ด	Pomfret lift nets	-	-	-	-	-	-	-	-	-	-
อวนช้อน/ยกปลากะตัก	Anchovy lift nets	-	-	-	-	-	-	-	-	-	-
ลอบหมึก	Squid traps	-	-	-	-	-	-	-	-	-	-
ลอบหมึกสาย	Octopus traps	-	-	-	-	-	-	-	-	-	-
ลอบปลา	Fish traps	1	18.71	1	18.71	-	-	-	-	-	-
ลอบปู	Crab traps	-	-	-	-	-	-	-	-	-	-
คราดหอยลาย	Shot-necked clam	-	-	-	-	-	-	-	-	-	-
คราดหอยแครง	Cockle dredges	-	-	-	-	-	-	-	-	-	-
คราดหอยอื่น	Other dredges	-	-	-	-	-	-	-	-	-	-
อวนรุนเคย	Push nets	-	-	-	-	-	-	-	-	-	-
อวนติดตา	Gill nets	1	18.71	1	18.71	-	-	-	-	-	-
แผงยกปูจักจั่น	Ged flog crab	-	-	-	-	-	-	-	-	-	-
เบ็ดมือ	Handline	3	133.37	2	48.24	-	-	1	85.13	-	-
เบ็ดราว	Long line	-	-	-	-	-	-	-	-	-	-
เรือประกอบเครื่องกำหนดไฟฟ้า (เรือปั่นไฟ)	Vessel generator	-	-	-	-	-	-	-	-	-	-

ตารางที่ 12 : จำนวนเรือประมงที่ได้รับใบอนุญาตทำการประมงพาณิชย์ ทำการประมงในพื้นที่อันดามัน จำแนกตามขนาดเรือ (ตันกรอส) และจังหวัด เป็นรายเครื่องมือทำการประมง ปีการประมง 2566
Table 12 : Number of fishing boat be permitted commercial fishing license in the Andaman classified by boat size (gross tons), by province and by fishing gears, 2023

12.13 สุราษฎร์ธานี Surat Thani

ชนิดเครื่องมือ Type of fishing method		รวม		น้อยกว่า 30.00 ตันกรอส		30.00 - 59.99 ตันกรอส		60.00 - 149.99 ตันกรอส		150 ตันกรอสขึ้นไป	
		จำนวน	ตันกรอส	จำนวน	ตันกรอส	จำนวน	ตันกรอส	จำนวน	ตันกรอส	จำนวน	ตันกรอส
รวม	Total	-	-	-	-	-	-	-	-	-	-
อวนลากแผ่นตะเฆ่	Otter board trawls	-	-	-	-	-	-	-	-	-	-
อวนลากคู่	Pair trawls	-	-	-	-	-	-	-	-	-	-
อวนลากคานถ่าง	Beam trawls	-	-	-	-	-	-	-	-	-	-
อวนล้อมจับ	Surrounding nets	-	-	-	-	-	-	-	-	-	-
อวนล้อมจับปลากะตัก	Anchovy surrounding nets	-	-	-	-	-	-	-	-	-	-
อวนครอบปลากะตัก	Anchovy falling nets	-	-	-	-	-	-	-	-	-	-
อวนครอบหมึก	Squid falling nets	-	-	-	-	-	-	-	-	-	-
อวนช้อนปลาจาระเม็ด	Pomfret lift nets	-	-	-	-	-	-	-	-	-	-
อวนช้อน/ยกปลากะตัก	Anchovy lift nets	-	-	-	-	-	-	-	-	-	-
ลอบหมึก	Squid traps	-	-	-	-	-	-	-	-	-	-
ลอบหมึกสาย	Octopus traps	-	-	-	-	-	-	-	-	-	-
ลอบปลา	Fish traps	-	-	-	-	-	-	-	-	-	-
ลอบปู	Crab traps	-	-	-	-	-	-	-	-	-	-
คราดหอยลาย	Shot-necked clam	-	-	-	-	-	-	-	-	-	-
คราดหอยแครง	Cockle dredges	-	-	-	-	-	-	-	-	-	-
คราดหอยอื่น	Other dredges	-	-	-	-	-	-	-	-	-	-
อวนรุนเคย	Push nets	-	-	-	-	-	-	-	-	-	-
อวนติดตา	Gill nets	-	-	-	-	-	-	-	-	-	-
แผงยกปูจักจั่น	Ged flog crab	-	-	-	-	-	-	-	-	-	-
เบ็ดมือ	Handline	-	-	-	-	-	-	-	-	-	-
เบ็ดราว	Long line	-	-	-	-	-	-	-	-	-	-
เรือประกอบเครื่องกำหนดไฟฟ้า (เรือปั่นไฟ)	Vessel generator	-	-	-	-	-	-	-	-	-	-

ตารางที่ 12 : จำนวนเรือประมงที่ได้รับใบอนุญาตทำการประมงพาณิชย์ ทำการประมงในพื้นที่อันดามัน จำแนกตามขนาดเรือ (ตันกรอส) และจังหวัด เป็นรายเครื่องมือทำการประมง ปีการประมง 2566
Table 12 : Number of fishing boat be permitted commercial fishing license in the Andaman classified by boat size (gross tons), by province and by fishing gears, 2023

12.14 นครศรีธรรมราช Nakhon Si Thammarat

ชนิดเครื่องมือ Type of fishing method		รวม		น้อยกว่า 30.00 ตันกรอส		30.00 - 59.99 ตันกรอส		60.00 - 149.99 ตันกรอส		150 ตันกรอสขึ้นไป	
		จำนวน	ตันกรอส	จำนวน	ตันกรอส	จำนวน	ตันกรอส	จำนวน	ตันกรอส	จำนวน	ตันกรอส
รวม	Total	-	-	-	-	-	-	-	-	-	-
อวนลากแผ่นตะเฆ่	Otter board trawls	-	-	-	-	-	-	-	-	-	-
อวนลากคู่	Pair trawls	-	-	-	-	-	-	-	-	-	-
อวนลากคานถ่าง	Beam trawls	-	-	-	-	-	-	-	-	-	-
อวนล้อมจับ	Surrounding nets	-	-	-	-	-	-	-	-	-	-
อวนล้อมจับปลากะตัก	Anchovy surrounding nets	-	-	-	-	-	-	-	-	-	-
อวนครอบปลากะตัก	Anchovy falling nets	-	-	-	-	-	-	-	-	-	-
อวนครอบหมึก	Squid falling nets	-	-	-	-	-	-	-	-	-	-
อวนช้อนปลาจาระเม็ด	Pomfret lift nets	-	-	-	-	-	-	-	-	-	-
อวนช้อน/ยกปลากะตัก	Anchovy lift nets	-	-	-	-	-	-	-	-	-	-
ลอบหมึก	Squid traps	-	-	-	-	-	-	-	-	-	-
ลอบหมึกสาย	Octopus traps	-	-	-	-	-	-	-	-	-	-
ลอบปลา	Fish traps	-	-	-	-	-	-	-	-	-	-
ลอบปู	Crab traps	-	-	-	-	-	-	-	-	-	-
คราดหอยลาย	Shot-necked clam	-	-	-	-	-	-	-	-	-	-
คราดหอยแครง	Cockle dredges	-	-	-	-	-	-	-	-	-	-
คราดหอยอื่น	Other dredges	-	-	-	-	-	-	-	-	-	-
อวนรุนเคย	Push nets	-	-	-	-	-	-	-	-	-	-
อวนติดตา	Gill nets	-	-	-	-	-	-	-	-	-	-
แผงยกปูจักจั่น	Ged flog crab	-	-	-	-	-	-	-	-	-	-
เบ็ดมือ	Handline	-	-	-	-	-	-	-	-	-	-
เบ็ดราว	Long line	-	-	-	-	-	-	-	-	-	-
เรือประกอบเครื่องกำหนดไฟฟ้า (เรือปั่นไฟ)	Vessel generator	-	-	-	-	-	-	-	-	-	-

ตารางที่ 12 : จำนวนเรือประมงที่ได้รับใบอนุญาตทำการประมงพาณิชย์ ทำการประมงในพื้นที่อันดามัน จำแนกตามขนาดเรือ (ตันกรอส) และจังหวัด เป็นรายเครื่องมือทำการประมง ปีการประมง 2566
Table 12 : Number of fishing boat be permitted commercial fishing license in the Andaman classified by boat size (gross tons), by province and by fishing gears, 2023

12.15 สงขลา Songkhal

ชนิดเครื่องมือ Type of fishing method		รวม		น้อยกว่า 30.00 ตันกรอส		30.00 - 59.99 ตันกรอส		60.00 - 149.99 ตันกรอส		150 ตันกรอสขึ้นไป	
		จำนวน	ตันกรอส	จำนวน	ตันกรอส	จำนวน	ตันกรอส	จำนวน	ตันกรอส	จำนวน	ตันกรอส
รวม	Total	10	756.84	6	133.64	-	-	2	272.38	2	350.82
อวนลากแผ่นตะเฆ่	Otter board trawls	-	-	-	-	-	-	-	-	-	-
อวนลากคู่	Pair trawls	-	-	-	-	-	-	-	-	-	-
อวนลากคานถ่าง	Beam trawls	-	-	-	-	-	-	-	-	-	-
อวนล้อมจับ	Surrounding nets	2	311.60	-	-	-	-	1	136.19	1	175.41
อวนล้อมจับปลากะตัก	Anchovy surrounding nets	-	-	-	-	-	-	-	-	-	-
อวนครอบปลากะตัก	Anchovy falling nets	-	-	-	-	-	-	-	-	-	-
อวนครอบหมึก	Squid falling nets	-	-	-	-	-	-	-	-	-	-
อวนช้อนปลาจาระเม็ด	Pomfret lift nets	-	-	-	-	-	-	-	-	-	-
อวนช้อน/ยกปลากะตัก	Anchovy lift nets	-	-	-	-	-	-	-	-	-	-
ลอบหมึก	Squid traps	-	-	-	-	-	-	-	-	-	-
ลอบหมึกสาย	Octopus traps	-	-	-	-	-	-	-	-	-	-
ลอบปลา	Fish traps	-	-	-	-	-	-	-	-	-	-
ลอบปู	Crab traps	-	-	-	-	-	-	-	-	-	-
คราดหอยลาย	Shot-necked clam	-	-	-	-	-	-	-	-	-	-
คราดหอยแครง	Cockle dredges	-	-	-	-	-	-	-	-	-	-
คราดหอยอื่น	Other dredges	-	-	-	-	-	-	-	-	-	-
อวนรุนเคย	Push nets	-	-	-	-	-	-	-	-	-	-
อวนติดตา	Gill nets	-	-	-	-	-	-	-	-	-	-
แผงยกปูจักจั่น	Ged flog crab	-	-	-	-	-	-	-	-	-	-
เบ็ดมือ	Handline	5	378.42	3	66.82	-	-	1	136.19	1	175.41
เบ็ดราว	Long line	-	-	-	-	-	-	-	-	-	-
เรือประกอบเครื่องกำหนดไฟฟ้า (เรือปั่นไฟ)	Vessel generator	3	66.82	3	66.82	-	-	-	-	-	-

ตารางที่ 12 : จำนวนเรือประมงที่ได้รับใบอนุญาตทำการประมงพาณิชย์ ทำการประมงในพื้นที่อันดามัน จำแนกตามขนาดเรือ (ตันกรอส) และจังหวัด เป็นรายเครื่องมือทำการประมง ปีการประมง 2566
Table 12 : Number of fishing boat be permitted commercial fishing license in the Andaman classified by boat size (gross tons), by province and by fishing gears, 2023

12.16 ปัตตานี Pattani

ชนิดเครื่องมือ Type of fishing method		รวม		น้อยกว่า 30.00 ตันกรอส		30.00 - 59.99 ตันกรอส		60.00 - 149.99 ตันกรอส		150 ตันกรอสขึ้นไป	
		จำนวน	ตันกรอส	จำนวน	ตันกรอส	จำนวน	ตันกรอส	จำนวน	ตันกรอส	จำนวน	ตันกรอส
รวม	Total	2	124.70	-	-	-	-	2	124.70	-	-
อวนลากแผ่นตะเฆ่	Otter board trawls	-	-	-	-	-	-	-	-	-	-
อวนลากคู่	Pair trawls	-	-	-	-	-	-	-	-	-	-
อวนลากคานถ่าง	Beam trawls	-	-	-	-	-	-	-	-	-	-
อวนล้อมจับ	Surrounding nets	-	-	-	-	-	-	-	-	-	-
อวนล้อมจับปลากะตัก	Anchovy surrounding nets	-	-	-	-	-	-	-	-	-	-
อวนครอบปลากะตัก	Anchovy falling nets	1	62.35	-	-	-	-	1	62.35	-	-
อวนครอบหมึก	Squid falling nets	-	-	-	-	-	-	-	-	-	-
อวนช้อนปลาจาระเม็ด	Pomfret lift nets	-	-	-	-	-	-	-	-	-	-
อวนช้อน/ยกปลากะตัก	Anchovy lift nets	-	-	-	-	-	-	-	-	-	-
ลอบหมึก	Squid traps	-	-	-	-	-	-	-	-	-	-
ลอบหมึกสาย	Octopus traps	-	-	-	-	-	-	-	-	-	-
ลอบปลา	Fish traps	-	-	-	-	-	-	-	-	-	-
ลอบปู	Crab traps	-	-	-	-	-	-	-	-	-	-
คราดหอยลาย	Shot-necked clam	-	-	-	-	-	-	-	-	-	-
คราดหอยแครง	Cockle dredges	-	-	-	-	-	-	-	-	-	-
คราดหอยอื่น	Other dredges	-	-	-	-	-	-	-	-	-	-
อวนรุนเคย	Push nets	-	-	-	-	-	-	-	-	-	-
อวนติดตา	Gill nets	-	-	-	-	-	-	-	-	-	-
แผงยกปูจักจั่น	Ged flog crab	-	-	-	-	-	-	-	-	-	-
เบ็ดมือ	Handline	1	62.35	-	-	-	-	1	62.35	-	-
เบ็ดราว	Long line	-	-	-	-	-	-	-	-	-	-
เรือประกอบเครื่องกำหนดไฟฟ้า (เรือปั่นไฟ)	Vessel generator	-	-	-	-	-	-	-	-	-	-

ตารางที่ 12 : จำนวนเรือประมงที่ได้รับใบอนุญาตทำการประมงพาณิชย์ ทำการประมงในพื้นที่อันดามัน จำแนกตามขนาดเรือ (ตันกรอส) และจังหวัด เป็นรายเครื่องมือทำการประมง ปีการประมง 2566
Table 12 : Number of fishing boat be permitted commercial fishing license in the Andaman classified by boat size (gross tons), by province and by fishing gears, 2023

12.17 นราธิวาส Narathiwat

ชนิดเครื่องมือ Type of fishing method		รวม		น้อยกว่า 30.00 ตันกรอส		30.00 - 59.99 ตันกรอส		60.00 - 149.99 ตันกรอส		150 ตันกรอสขึ้นไป	
		จำนวน	ตันกรอส	จำนวน	ตันกรอส	จำนวน	ตันกรอส	จำนวน	ตันกรอส	จำนวน	ตันกรอส
รวม	Total	-	-	-	-	-	-	-	-	-	-
อวนลากแผ่นตะเฆ่	Otter board trawls	-	-	-	-	-	-	-	-	-	-
อวนลากคู่	Pair trawls	-	-	-	-	-	-	-	-	-	-
อวนลากคานถ่าง	Beam trawls	-	-	-	-	-	-	-	-	-	-
อวนล้อมจับ	Surrounding nets	-	-	-	-	-	-	-	-	-	-
อวนล้อมจับปลากะตัก	Anchovy surrounding nets	-	-	-	-	-	-	-	-	-	-
อวนครอบปลากะตัก	Anchovy falling nets	-	-	-	-	-	-	-	-	-	-
อวนครอบหมึก	Squid falling nets	-	-	-	-	-	-	-	-	-	-
อวนช้อนปลาจาระเม็ด	Pomfret lift nets	-	-	-	-	-	-	-	-	-	-
อวนช้อน/ยกปลากะตัก	Anchovy lift nets	-	-	-	-	-	-	-	-	-	-
ลอบหมึก	Squid traps	-	-	-	-	-	-	-	-	-	-
ลอบหมึกสาย	Octopus traps	-	-	-	-	-	-	-	-	-	-
ลอบปลา	Fish traps	-	-	-	-	-	-	-	-	-	-
ลอบปู	Crab traps	-	-	-	-	-	-	-	-	-	-
คราดหอยลาย	Shot-necked clam	-	-	-	-	-	-	-	-	-	-
คราดหอยแครง	Cockle dredges	-	-	-	-	-	-	-	-	-	-
คราดหอยอื่น	Other dredges	-	-	-	-	-	-	-	-	-	-
อวนรุนเคย	Push nets	-	-	-	-	-	-	-	-	-	-
อวนติดตา	Gill nets	-	-	-	-	-	-	-	-	-	-
แผงยกปูจักจั่น	Ged flog crab	-	-	-	-	-	-	-	-	-	-
เบ็ดมือ	Handline	-	-	-	-	-	-	-	-	-	-
เบ็ดราว	Long line	-	-	-	-	-	-	-	-	-	-
เรือประกอบเครื่องกำหนดไฟฟ้า (เรือปั่นไฟ)	Vessel generator	-	-	-	-	-	-	-	-	-	-

ตารางที่ 12 : จำนวนเรือประมงที่ได้รับใบอนุญาตทำการประมงพาณิชย์ ทำการประมงในพื้นที่อันดามัน จำแนกตามขนาดเรือ (ตันกรอส) และจังหวัด เป็นรายเครื่องมือทำการประมง ปีการประมง 2566
Table 12 : Number of fishing boat be permitted commercial fishing license in the Andaman classified by boat size (gross tons), by province and by fishing gears, 2023

12.18 ระนอง Ranong

ชนิดเครื่องมือ Type of fishing method		รวม		น้อยกว่า 30.00 ตันกรอส		30.00 - 59.99 ตันกรอส		60.00 - 149.99 ตันกรอส		150 ตันกรอสขึ้นไป	
		จำนวน	ตันกรอส	จำนวน	ตันกรอส	จำนวน	ตันกรอส	จำนวน	ตันกรอส	จำนวน	ตันกรอส
รวม	Total	818	49,936.01	187	4,154.62	298	13,080.80	309	28,166.19	24	4,534.40
อวนลากแผ่นตะเฆ่	Otter board trawls	154	11,180.11	6	164.56	68	3,255.76	74	6,525.58	6	1,234.21
อวนลากคู่	Pair trawls	62	5,719.89	1	29.56	3	159.34	58	5,530.99	-	-
อวนลากคานถ่าง	Beam trawls	-	-	-	-	-	-	-	-	-	-
อวนล้อมจับ	Surrounding nets	25	2,893.91	-	-	1	51.57	18	1,809.35	6	1,032.99
อวนล้อมจับปลากะตัก	Anchovy surrounding nets	-	-	-	-	-	-	-	-	-	-
อวนครอบปลากะตัก	Anchovy falling nets	1	60.26	-	-	-	-	1	60.26	-	-
อวนครอบหมึก	Squid falling nets	53	2,273.96	8	206.86	38	1,562.16	7	504.94	-	-
อวนช้อนปลาจาระเม็ด	Pomfret lift nets	-	-	-	-	-	-	-	-	-	-
อวนช้อน/ยกปลากะตัก	Anchovy lift nets	-	-	-	-	-	-	-	-	-	-
ลอบหมึก	Squid traps	5	186.45	-	-	5	186.45	-	-	-	-
ลอบหมึกสาย	Octopus traps	2	31.87	2	31.87	-	-	-	-	-	-
ลอบปลา	Fish traps	25	975.98	7	156.37	16	667.39	2	152.22	-	-
ลอบปู	Crab traps	-	-	-	-	-	-	-	-	-	-
คราดหอยลาย	Shot-necked clam	3	103.35	1	28.65	2	74.70	-	-	-	-
คราดหอยแครง	Cockle dredges	-	-	-	-	-	-	-	-	-	-
คราดหอยอื่น	Other dredges	-	-	-	-	-	-	-	-	-	-
อวนรุนเคย	Push nets	-	-	-	-	-	-	-	-	-	-
อวนติดตา	Gill nets	7	263.91	3	61.58	3	135.34	1	66.99	-	-
แผงยกปูจักจั่น	Ged flog crab	37	1,493.11	6	148.36	28	1,147.53	3	197.22	-	-
เบ็ดมือ	Handline	355	22,539.02	83	1,833.22	115	5,119.96	145	13,318.64	12	2,267.20
เบ็ดราว	Long line	9	274.13	4	88.78	5	185.35	-	-	-	-
เรือประกอบเครื่องกำหนดไฟฟ้า (เรือปั่นไฟ)	Vessel generator	80	1,940.06	66	1,404.81	14	535.25	-	-	-	-

ตารางที่ 12 : จำนวนเรือประมงที่ได้รับใบอนุญาตทำการประมงพาณิชย์ ทำการประมงในพื้นที่อันดามัน จำแนกตามขนาดเรือ (ตันกรอส) และจังหวัด เป็นรายเครื่องมือทำการประมง ปีการประมง 2566
Table 12 : Number of fishing boat be permitted commercial fishing license in the Andaman classified by boat size (gross tons), by province and by fishing gears, 2023

12.19 พังงา Phangnga

ชนิดเครื่องมือ Type of fishing method		รวม		น้อยกว่า 30.00 ตันกรอส		30.00 - 59.99 ตันกรอส		60.00 - 149.99 ตันกรอส		150 ตันกรอสขึ้นไป	
		จำนวน	ตันกรอส	จำนวน	ตันกรอส	จำนวน	ตันกรอส	จำนวน	ตันกรอส	จำนวน	ตันกรอส
รวม	Total	1,061	37,754.57	693	13,093.21	221	9,277.45	127	11,411.57	20	3,972.34
อวนลากแผ่นตะเฆ่	Otter board trawls	9	401.25	2	38.41	5	232.45	2	130.39	-	-
อวนลากคู่	Pair trawls	2	130.26	-	-	1	59.70	1	70.56	-	-
อวนลากคานถ่าง	Beam trawls	99	8,518.86	3	63.44	28	1,345.20	59	5,397.04	9	1,713.18
อวนล้อมจับ	Surrounding nets	30	609.02	30	609.02	-	-	-	-	-	-
อวนล้อมจับปลากะตัก	Anchovy surrounding nets	17	695.90	2	54.50	14	565.37	1	76.03	-	-
อวนครอบปลากะตัก	Anchovy falling nets	42	1,306.29	20	360.64	21	882.12	1	63.53	-	-
อวนครอบหมึก	Squid falling nets	-	-	-	-	-	-	-	-	-	-
อวนช้อนปลาจาระเม็ด	Pomfret lift nets	-	-	-	-	-	-	-	-	-	-
อวนช้อน/ยกปลากะตัก	Anchovy lift nets	-	-	-	-	-	-	-	-	-	-
ลอบหมึก	Squid traps	7	173.34	5	101.32	2	72.02	-	-	-	-
ลอบหมึกสาย	Octopus traps	1	15.38	1	15.38	-	-	-	-	-	-
ลอบปลา	Fish traps	40	1,017.02	31	642.64	9	374.38	-	-	-	-
ลอบปู	Crab traps	2	48.35	1	15.38	1	32.97	-	-	-	-
คราดหอยลาย	Shot-necked clam	-	-	-	-	-	-	-	-	-	-
คราดหอยแครง	Cockle dredges	-	-	-	-	-	-	-	-	-	-
คราดหอยอื่น	Other dredges	-	-	-	-	-	-	-	-	-	-
อวนรุนเคย	Push nets	-	-	-	-	-	-	-	-	-	-
อวนติดตา	Gill nets	11	518.88	7	125.63	3	120.26	-	-	1	272.99
แผงยกปูจักจั่น	Ged flog crab	11	344.67	5	129.65	6	215.02	-	-	-	-
เบ็ดมือ	Handline	464	17,213.59	298	5,615.16	93	3,938.24	63	5,674.02	10	1,986.17
เบ็ดราว	Long line	38	732.51	35	619.06	3	113.45	-	-	-	-
เรือประกอบเครื่องกำหนดไฟฟ้า (เรือปั่นไฟ)	Vessel generator	288	6,029.25	253	4,702.98	35	1,326.27	-	-	-	-

ตารางที่ 12 : จำนวนเรือประมงที่ได้รับใบอนุญาตทำการประมงพาณิชย์ ทำการประมงในพื้นที่อันดามัน จำแนกตามขนาดเรือ (ตันกรอส) และจังหวัด เป็นรายเครื่องมือทำการประมง ปีการประมง 2566
Table 12 : Number of fishing boat be permitted commercial fishing license in the Andaman classified by boat size (gross tons), by province and by fishing gears, 2023

12.20 ภูเก็ต Phuket

ชนิดเครื่องมือ Type of fishing method		รวม		น้อยกว่า 30.00 ตันกรอส		30.00 - 59.99 ตันกรอส		60.00 - 149.99 ตันกรอส		150 ตันกรอสขึ้นไป	
		จำนวน	ตันกรอส	จำนวน	ตันกรอส	จำนวน	ตันกรอส	จำนวน	ตันกรอส	จำนวน	ตันกรอส
รวม	Total	681	31,920.36	253	5,251.38	245	10,508.19	178	15,195.72	5	965.07
อวนลากแผ่นตะเฆ่	Otter board trawls	63	4,107.66	5	122.62	21	1,069.49	37	2,915.55	-	-
อวนลากคู่	Pair trawls	94	5,982.99	-	-	47	2,372.32	46	3,456.20	1	154.47
อวนลากคานถ่าง	Beam trawls	28	3,091.06	-	-	3	122.44	23	2,563.32	2	405.30
อวนล้อมจับ	Surrounding nets	8	192.28	7	159.51	1	32.77	-	-	-	-
อวนล้อมจับปลากะตัก	Anchovy surrounding nets	23	1,227.98	2	55.21	14	650.83	7	521.94	-	-
อวนครอบปลากะตัก	Anchovy falling nets	49	1,933.86	20	489.78	22	915.35	7	528.73	-	-
อวนครอบหมึก	Squid falling nets	-	-	-	-	-	-	-	-	-	-
อวนช้อนปลาจาระเม็ด	Pomfret lift nets	-	-	-	-	-	-	-	-	-	-
อวนช้อน/ยกปลากะตัก	Anchovy lift nets	-	-	-	-	-	-	-	-	-	-
ลอบหมึก	Squid traps	4	126.59	2	40.09	2	86.50	-	-	-	-
ลอบหมึกสาย	Octopus traps	-	-	-	-	-	-	-	-	-	-
ลอบปลา	Fish traps	67	1,876.91	37	727.29	29	1,085.74	1	63.88	-	-
ลอบปู	Crab traps	6	118.58	5	68.36	1	50.22	-	-	-	-
คราดหอยลาย	Shot-necked clam	-	-	-	-	-	-	-	-	-	-
คราดหอยแครง	Cockle dredges	-	-	-	-	-	-	-	-	-	-
คราดหอยอื่น	Other dredges	6	161.40	5	126.64	1	34.76	-	-	-	-
อวนรุนเคย	Push nets	-	-	-	-	-	-	-	-	-	-
อวนติดตา	Gill nets	1	15.40	1	15.40	-	-	-	-	-	-
แผงยกปูจักจั่น	Ged flog crab	17	700.82	5	133.65	10	429.50	2	137.67	-	-
เบ็ดมือ	Handline	207	9,586.44	92	1,876.56	59	2,366.82	54	4,937.76	2	405.30
เบ็ดราว	Long line	25	776.61	13	291.05	11	414.89	1	70.67	-	-
เรือประกอบเครื่องกำหนดไฟฟ้า (เรือปั่นไฟ)	Vessel generator	83	2,021.78	59	1,145.22	24	876.56	-	-	-	-

ตารางที่ 12 : จำนวนเรือประมงที่ได้รับใบอนุญาตทำการประมงพาณิชย์ ทำการประมงในพื้นที่อันดามัน จำแนกตามขนาดเรือ (ตันกรอส) และจังหวัด เป็นรายเครื่องมือทำการประมง ปีการประมง 2566
Table 12 : Number of fishing boat be permitted commercial fishing license in the Andaman classified by boat size (gross tons), by province and by fishing gears, 2023

12.21 กระบี่ Krabi

ชนิดเครื่องมือ Type of fishing method		รวม		น้อยกว่า 30.00 ตันกรอส		30.00 - 59.99 ตันกรอส		60.00 - 149.99 ตันกรอส		150 ตันกรอสขึ้นไป	
		จำนวน	ตันกรอส	จำนวน	ตันกรอส	จำนวน	ตันกรอส	จำนวน	ตันกรอส	จำนวน	ตันกรอส
รวม	Total	266	6,251.70	212	3,483.98	44.00	1,833.78	10	933.94	-	-
อวนลากแผ่นตะเฆ่	Otter board trawls	-	-	-	-	-	-	-	-	-	-
อวนลากคู่	Pair trawls	-	-	-	-	-	-	-	-	-	-
อวนลากคานถ่าง	Beam trawls	-	-	-	-	-	-	-	-	-	-
อวนล้อมจับ	Surrounding nets	16	873.83	1	28.04	11	449.63	4	396.16	-	-
อวนล้อมจับปลากะตัก	Anchovy surrounding nets	7	350.02	1	27.85	5	251.36	1	70.81	-	-
อวนครอบปลากะตัก	Anchovy falling nets	29	554.10	26	447.05	3	107.05	-	-	-	-
อวนครอบหมึก	Squid falling nets	-	-	-	-	-	-	-	-	-	-
อวนช้อนปลาจาระเม็ด	Pomfret lift nets	-	-	-	-	-	-	-	-	-	-
อวนช้อน/ยกปลากะตัก	Anchovy lift nets	-	-	-	-	-	-	-	-	-	-
ลอบหมึก	Squid traps	2	35.69	2	35.69	-	-	-	-	-	-
ลอบหมึกสาย	Octopus traps	1	13.12	1	13.12	-	-	-	-	-	-
ลอบปลา	Fish traps	6	126.30	6	126.30	-	-	-	-	-	-
ลอบปู	Crab traps	-	-	-	-	-	-	-	-	-	-
คราดหอยลาย	Shot-necked clam	13	256.83	12	213.74	1	43.09	-	-	-	-
คราดหอยแครง	Cockle dredges	-	-	-	-	-	-	-	-	-	-
คราดหอยอื่น	Other dredges	-	-	-	-	-	-	-	-	-	-
อวนรุนเคย	Push nets	-	-	-	-	-	-	-	-	-	-
อวนติดตา	Gill nets	2	28.31	2	28.31	-	-	-	-	-	-
แผงยกปูจักจั่น	Ged flog crab	-	-	-	-	-	-	-	-	-	-
เบ็ดมือ	Handline	116	2,791.92	90	1,451.15	21	873.80	5	466.97	-	-
เบ็ดราว	Long line	11	228.55	10	185.46	1	43.09	-	-	-	-
เรือประกอบเครื่องกำหนดไฟฟ้า (เรือปั่นไฟ)	Vessel generator	63	993.03	61	927.27	2	65.76	-	-	-	-

ตารางที่ 12 : จำนวนเรือประมงที่ได้รับใบอนุญาตทำการประมงพาณิชย์ ทำการประมงในพื้นที่อันดามัน จำแนกตามขนาดเรือ (ตันกรอส) และจังหวัด เป็นรายเครื่องมือทำการประมง ปีการประมง 2566

Table 12 : Number of fishing boat be permitted commercial fishing license in the Andaman classified by boat size (gross tons), by province and by fishing gears, 2023

12.22 ตรัง Trang

ชนิดเครื่องมือ Type of fishing method		รวม		น้อยกว่า 30.00 ตันกรอส		30.00 - 59.99 ตันกรอส		60.00 - 149.99 ตันกรอส		150 ตันกรอสขึ้นไป	
		จำนวน	ตันกรอส	จำนวน	ตันกรอส	จำนวน	ตันกรอส	จำนวน	ตันกรอส	จำนวน	ตันกรอส
รวม	Total	438	23,298.94	97	1,857.23	175	7,974.27	162	12,381.54	4	1,085.90
อวนลากแผ่นตะเฆ่	Otter board trawls	120	7,736.75	4	108.39	52	2,470.97	62	4,614.44	2	542.95
อวนลากคู่	Pair trawls	16	1,211.83	-	-	4	205.40	12	1,006.43	-	-
อวนลากคานถ่าง	Beam trawls	-	-	-	-	-	-	-	-	-	-
อวนล้อมจับ	Surrounding nets	11	780.33	-	-	4	210.43	7	569.90	-	-
อวนล้อมจับปลากะตัก	Anchovy surrounding nets	-	-	-	-	-	-	-	-	-	-
อวนครอบปลากะตัก	Anchovy falling nets	11	494.66	1	18.87	10	475.79	-	-	-	-
อวนครอบหมึก	Squid falling nets	19	463.18	13	249.83	6	213.35	-	-	-	-
อวนช้อนปลาจาระเม็ด	Pomfret lift nets	-	-	-	-	-	-	-	-	-	-
อวนช้อน/ยกปลากะตัก	Anchovy lift nets	-	-	-	-	-	-	-	-	-	-
ลอบหมึก	Squid traps	-	-	-	-	-	-	-	-	-	-
ลอบหมึกสาย	Octopus traps	-	-	-	-	-	-	-	-	-	-
ลอบปลา	Fish traps	4	100.04	2	30.63	2	69.41	-	-	-	-
ลอบปู	Crab traps	-	-	-	-	-	-	-	-	-	-
คราดหอยลาย	Shot-necked clam	9	234.18	6	122.47	3	111.71	-	-	-	-
คราดหอยแครง	Cockle dredges	-	-	-	-	-	-	-	-	-	-
คราดหอยอื่น	Other dredges	1	32.04	-	-	1	32.04	-	-	-	-
อวนรุนเคย	Push nets	-	-	-	-	-	-	-	-	-	-
อวนติดตา	Gill nets	1	12.93	1	12.93	-	-	-	-	-	-
แผงยกปูจักจั่น	Ged flog crab	-	-	-	-	-	-	-	-	-	-
เบ็ดมือ	Handline	204	11,264.05	39	740.43	82	3,789.90	81	6,190.77	2	542.95
เบ็ดราว	Long line	14	368.53	9	187.22	5	181.31	-	-	-	-
เรือประกอบเครื่องกำหนดไฟฟ้า (เรือปั่นไฟ)	Vessel generator	28	600.42	22	386.46	6	213.96	-	-	-	-

ตารางที่ 12 : จำนวนเรือประมงที่ได้รับใบอนุญาตทำการประมงพาณิชย์ ทำการประมงในพื้นที่อันดามัน จำแนกตามขนาดเรือ (ตันกรอส) และจังหวัด เป็นรายเครื่องมือทำการประมง ปีการประมง 2566
Table 12 : Number of fishing boat be permitted commercial fishing license in the Andaman classified by boat size (gross tons), by province and by fishing gears, 2023

12.23 สตูล Satun

ชนิดเครื่องมือ Type of fishing method		รวม		น้อยกว่า 30.00 ตันกรอส		30.00 - 59.99 ตันกรอส		60.00 - 149.99 ตันกรอส		150 ตันกรอสขึ้นไป	
		จำนวน	ตันกรอส	จำนวน	ตันกรอส	จำนวน	ตันกรอส	จำนวน	ตันกรอส	จำนวน	ตันกรอส
รวม	Total	741	23,580.71	472	8,966.48	172	6,732.06	97	7,882.17	-	-
อวนลากแผ่นตะเฒ่	Otter board trawls	31	628.36	26	384.78	3	110.53	2	133.05	-	-
อวนลากคู่	Pair trawls	18	1,206.83	-	-	10	486.85	8	719.98	-	-
อวนลากคานถ่าง	Beam trawls	-	-	-	-	-	-	-	-	-	-
อวนล้อมจับ	Surrounding nets	37	2,888.45	-	-	5	271.38	32	2,617.07	-	-
อวนล้อมจับปลากะตัก	Anchovy surrounding nets	3	235.03	-	-	-	-	3	235.03	-	-
อวนครอบปลากะตัก	Anchovy falling nets	50	1,624.64	32	587.49	11	492.91	7	544.24	-	-
อวนครอบหมึก	Squid falling nets	49	1,472.41	34	633.97	9	368.11	6	470.33	-	-
อวนช้อนปลาจาระเม็ด	Pomfret lift nets	-	-	-	-	-	-	-	-	-	-
อวนช้อน/ยกปลากะตัก	Anchovy lift nets	-	-	-	-	-	-	-	-	-	-
ลอบหมึก	Squid traps	66	1,167.11	63	1,062.74	3	104.37	-	-	-	-
ลอบหมึกสาย	Octopus traps	2	26.35	2	26.35	-	-	-	-	-	-
ลอบปลา	Fish traps	48	1,316.30	26	557.62	22	758.68	-	-	-	-
ลอบปู	Crab traps	3	63.32	3	63.32	-	-	-	-	-	-
คราดหอยลาย	Shot-necked clam	21	509.17	15	283.00	6	226.17	-	-	-	-
คราดหอยแครง	Cockle dredges	-	-	-	-	-	-	-	-	-	-
คราดหอยอื่น	Other dredges	3	126.37	-	-	3	126.37	-	-	-	-
อวนรุนเคย	Push nets	-	-	-	-	-	-	-	-	-	-
อวนติดตา	Gill nets	5	144.47	2	32.31	3	112.16	-	-	-	-
แผงยกปูจักจั่น	Ged flog crab	3	126.37	-	-	3	126.37	-	-	-	-
เบ็ดมือ	Handline	280	8,939.02	182	3,467.30	59	2,309.25	39	3,162.47	-	-
เบ็ดราว	Long line	9	166.57	9	166.57	-	-	-	-	-	-
เรือประกอบเครื่องกำหนดไฟฟ้า (เรือปั่นไฟ)	Vessel generator	113	2,939.94	78	1,701.03	35	1,238.91	-	-	-	-